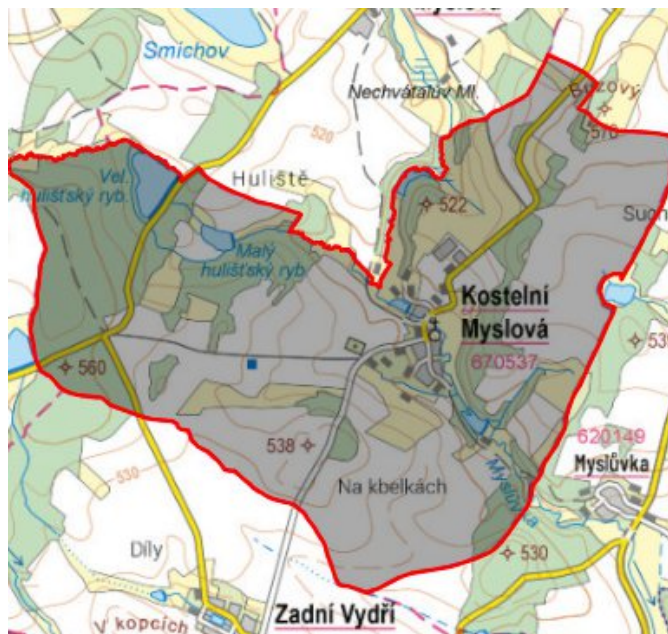


# Kostelní Myslová - CZ063.3707.6112.481 - stav 15. 12. 2015

## A. OBEC

Kostelní Myslová

<b>Číslo obce PRVKUK</b>	481
<b>Kód obce PRVKUK</b>	CZ063.3707.6112.481
<b>Kód obce</b>	587419
<b>Číslo ORP (ČSÚ) Název ORP</b>	1511 (6112) Telč
<b>Číslo POU Název POU</b>	3034 Telč



## Členění obce

<b>Úplný kód části obce PRVKUK</b>	<b>Název části obce</b>	<b>Kód části obce PRVKUK</b>	<b>Kód části obce RÚIAN</b>
CZ063.3707.6112.0481.01	Kostelní Myslová	07053	70530

## B. CHARAKTERISTIKA OBCE

### B.1 Základní informace o obci

Obec Kostelní Myslová se nachází cca 6 km jihozápadně od města Telč. Obcí protéká vodní tok Myslůvka. Rozsah zástavby je v rozmezí 486 – 500 m. n. m.

## B.2 Demografický vývoj (prognóza)

Název části obce	Bydlící obyvatelé	Počet bydlících obyvatel						
		2002	2005	2010	2015	2020	2025	2030
Kostelní Myslová	trvale bydlící	68	68	68	55	52	48	44
	přechodně bydlící	15	15	15	15	15	15	15
	celkem	83	83	83	70	67	63	59
Obec Kostelní Myslová celkem	trvale bydlící	68	68	68	55	52	48	44
	přechodně bydlící	15	15	15	15	15	15	15
	<b>celkem</b>	<b>83</b>	<b>83</b>	<b>83</b>	<b>70</b>	<b>67</b>	<b>63</b>	<b>59</b>

## B.3 Vývoj počtu obyvatel v obci (ČSÚ)

Obec	2009	2010	2011	2012	2013	2014	2015	2016	2017	2018	2019	2020	2021	2022	2023	2024
Kostelní Myslová	63	55	54	51	49	55	52	57	56	62	67	67	67	67	67	-

## C. VODOVODY

### C.1 Počet obyvatel připojených na vodovod

Název části obce	Počet připojených obyvatel						
	2002	2005	2010	2015	2020	2025	2030
Kostelní Myslová	80	80	79	55	52	48	44
<b>Obec Kostelní Myslová celkem</b>	<b>80</b>	<b>80</b>	<b>79</b>	<b>55</b>	<b>52</b>	<b>48</b>	<b>44</b>

### C.2 Vodovody – popis stávajícího stavu

V obci Kostelní Myslová je vybudovaný veřejný vodovod. Zdrojem pitné vody je prameniště s 5 kopanými studnami o vydatnosti 0,20 l/s. Prameniště bylo vybudováno r. 1982.

Z důvodů klesající vydatnosti starého zdroje byl vybudován zdroj nový – jímací objekt, hloubky 8 m. Využitelná kapacita nového zdroje je 0,15 l/s. Původní prameniště není již v provozu. Vydatnost nového zdroje je 0,15 l/s.

Voda ze studny je dopravena výtlačným řadem rPE DN 6/4 délky 760 m do vodojemu Kostelní Myslová s akumulací 2 x 25 m<sup>3</sup> (528,0/526,0 m.n.m.). Obyvatelé jsou vodu z vodojemu zásobeni gravitačně.

### C.3 Vodovody – popis návrhového stavu

Vzhledem k technickému stavu části vodovodní sítě se předpokládá částečná obnova (rekonstrukce) vodovodní sítě včetně souvisejících objektů. Dále se navrhuje dostavba vodovodní sítě v lokalitách, kde dosud není vybudována.

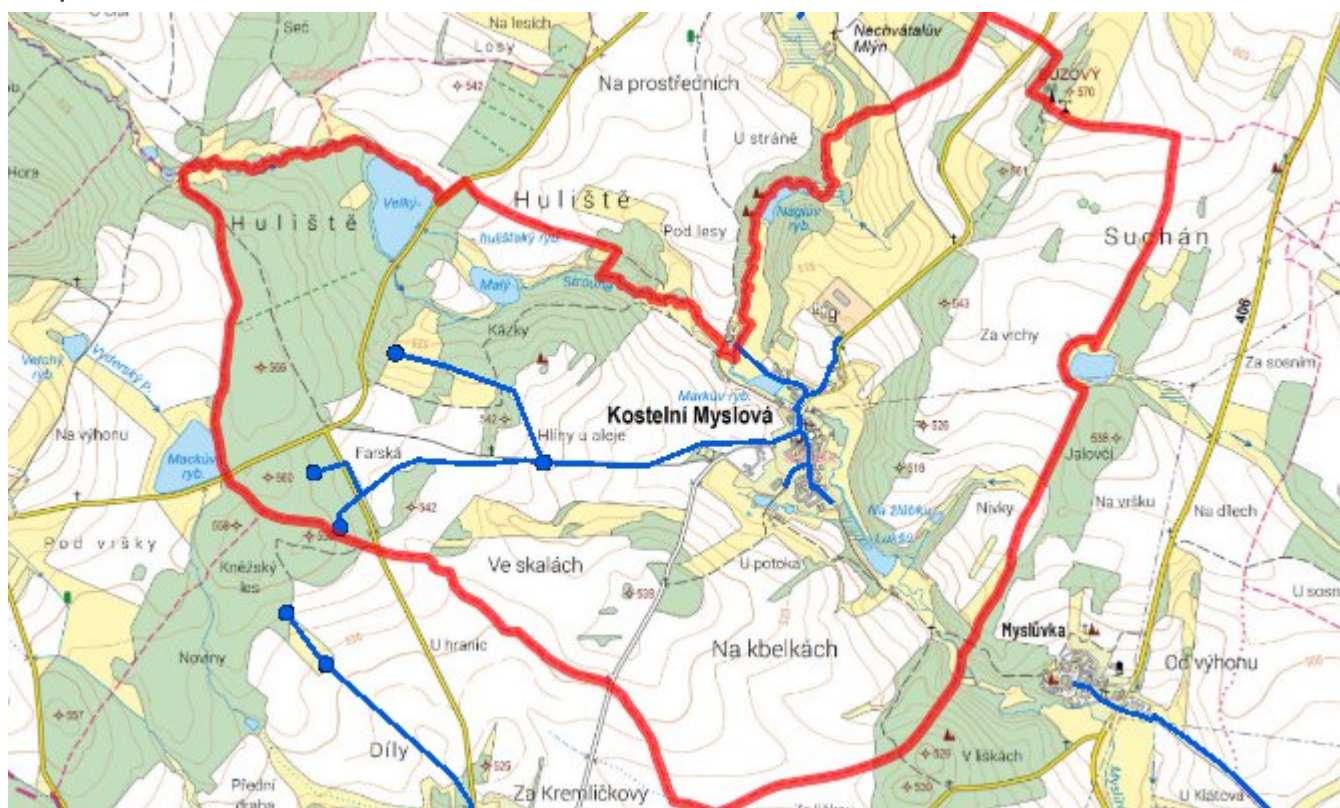
#### Navrhované zdroje pitné vody

S novými zdroji se neuvažuje.

#### Časový harmonogram

V oblasti zásobování pitnou vodou se pro obec Kostelní Myslová realizace navrhovaných opatření předpokládá do r. 2030.

#### Mapa



### D. KANALIZACE A ČOV

#### D.1 Počet obyvatel připojených na ČOV

Název části obce	Počet připojených obyvatel						
	2002	2005	2010	2015	2020	2025	2030
Kostelní Myslová	-	-	-	-	-	-	-
Obec Kostelní Myslová celkem	-	-	-	-	-	-	-



## D.2 Kanalizace – popis stávajícího stavu

Obec nemá v současnosti vybudovanou veřejnou kanalizační síť. Odpadní vody jsou individuálně zachycovány v jímkách nebo septicích.

V obci není vybudována čistírna odpadních vod.

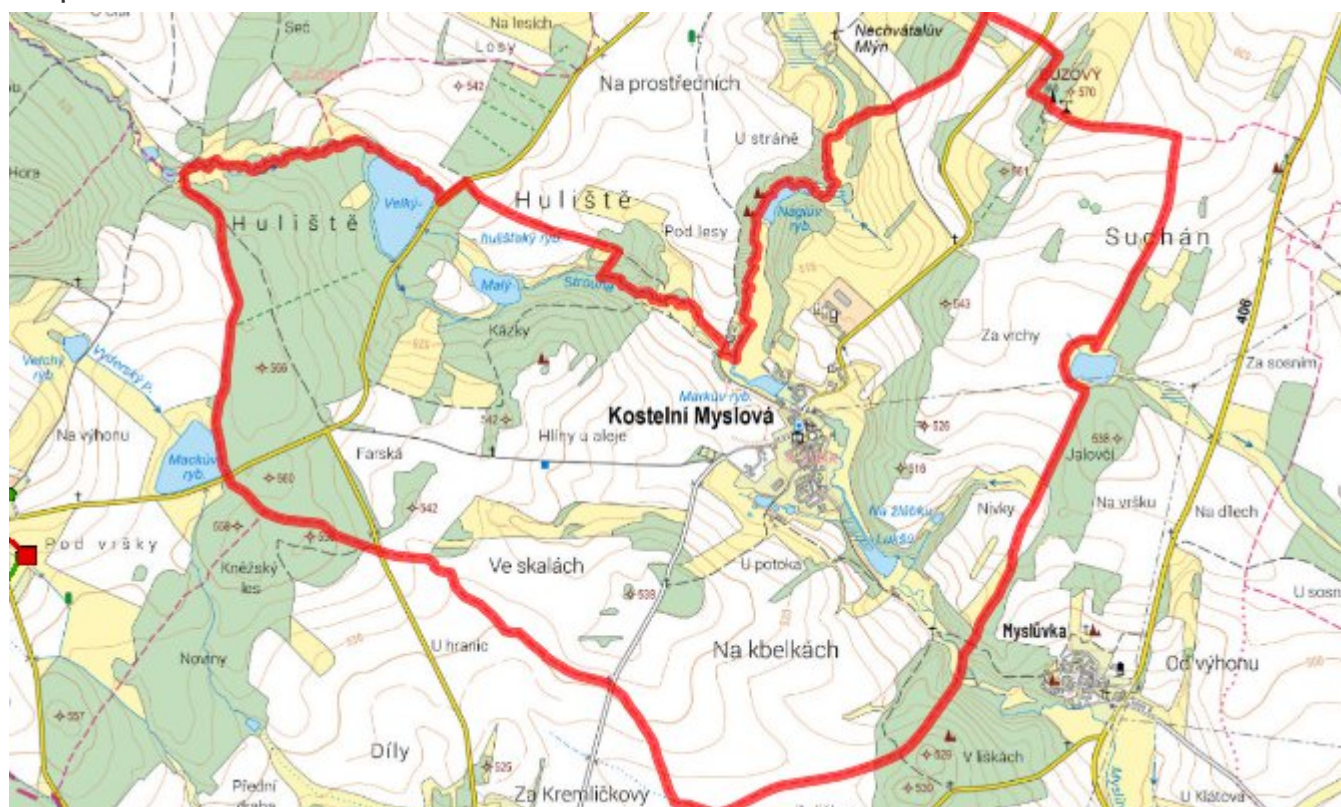
## D.3 Kanalizace – popis návrhového stavu

Vzhledem k nízkému počtu obyvatel budou odpadní vody z jednotlivých domácností zneškodňovány individuálním způsobem (např. domovní čistírny odpadních vod, jímky na vyvážení).

## Časový harmonogram

V oblasti odkanalizování a čištění odpadních vod se pro obec Kostelní Myslová nenavrhuje žádné opatření.

## Mapa



## E. EKONOMICKÁ ČÁST

Součástí PRVKUK není řešení problematiky imisních limitů ukazatelů přípustného znečištění povrchových vod dle přílohy 3 Nařízení vlády 61/2003 Sb. V nákladech na čistírny odpadních vod není počítáno s investicí do technologií, které zabezpečí splnění těchto limitů. Imisními limity se zabývají jednotlivé Plány povodí.

Předpokládané investiční náklady v letech 2015 - 2030 [tis. Kč]

Název části obce	Typ investice		
	Vodovody	Kanalizace	Celkem
Kostelní Myslová	300,0	-	300,0
<b>Obec Kostelní Myslová celkem</b>	<b>300,0</b>	<b>-</b>	<b>300,0</b>

## AKTUALIZACE

Datum projednání	Číslo projednání	Typ projednání	Popis
15. 12. 2015	0646/07/2015/ZK	usnesení zastupitelstva	Schválení komplexní aktualizace PRVKUK v roce 2015. Došlo ke sjednocení karet na úroveň obce.