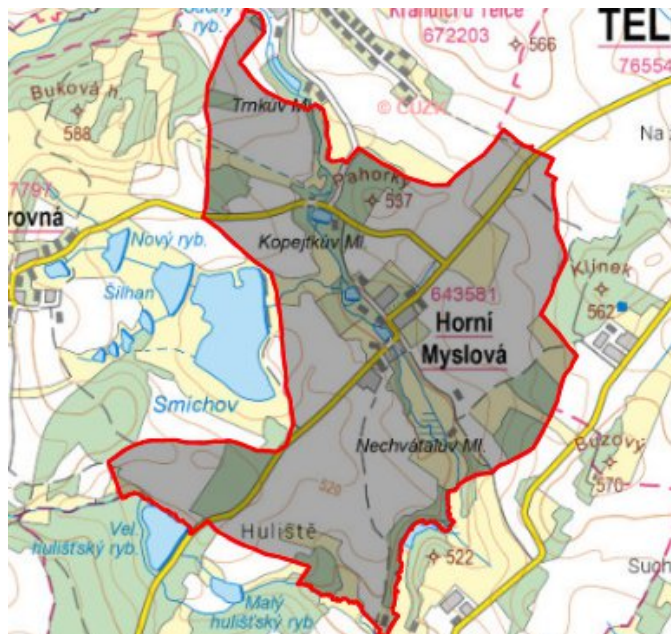


Horní Myslová - CZ063.3707.6112.476 - stav 15. 12. 2015

A. OBEC

Horní Myslová

Číslo obce PRVKUK	476
Kód obce PRVKUK	CZ063.3707.6112.476
Kód obce	587206
Číslo ORP (ČSÚ) Název ORP	1511 (6112) Telč
Číslo POU Název POU	3034 Telč



Členění obce

Úplný kód části obce PRVKUK	Název části obce	Kód části obce PRVKUK	Kód části obce RÚIAN
CZ063.3707.6112.0476.01	Horní Myslová	04358	43583

B. CHARAKTERISTIKA OBCE

B.1 Základní informace o obci

Obec Horní Myslová se nachází cca 4 km jihozápadně od města Telč. Obcí protéká vodní tok Myslůvka. Rozsah zástavby je v rozmezí 500 - 510 m.n.m.

B.2 Demografický vývoj (prognóza)

Název části obce	Bydlící obyvatelé	Počet bydlících obyvatel						
		2002	2005	2010	2015	2020	2025	2030
Horní Myslová	trvale bydlící	87	87	87	88	87	86	84
	přechodně bydlící	-	-	-	-	-	-	-
	celkem	87	87	87	88	87	86	84
Obec Horní Myslová celkem	trvale bydlící	87	87	87	88	87	86	84
	přechodně bydlící	-	-	-	-	-	-	-
	celkem	87	87	87	88	87	86	84

B.3 Vývoj počtu obyvatel v obci (ČSÚ)

Obec	2009	2010	2011	2012	2013	2014	2015	2016	2017	2018	2019	2020	2021	2022	2023	2024
Horní Myslová	81	86	81	81	85	87	91	92	91	93	95	95	96	96	96	-

C. VODOVODY

C.1 Počet obyvatel připojených na vodovod

Název části obce	Počet připojených obyvatel						
	2002	2005	2010	2015	2020	2025	2030
Horní Myslová	-	-	-	-	-	-	84
Obec Horní Myslová celkem	-	-	-	-	-	-	84

C.2 Vodovody – popis stávajícího stavu

Obec Horní Myslová nemá vybudovaný veřejný vodovod. Obyvatelé v obci jsou zásobeni pitnou vodou ze soukromých studní.

C.3 Vodovody – popis návrhového stavu

Stávající stav zásobení obyvatel vodou není vyhovující, doporučujeme proto napojit obec na konec rozvodné sítě města Telč se zdrojem ÚV Nová Říše.

Vodovod v obci bude součástí skupinového vodovodu Nová Říše - Telč.

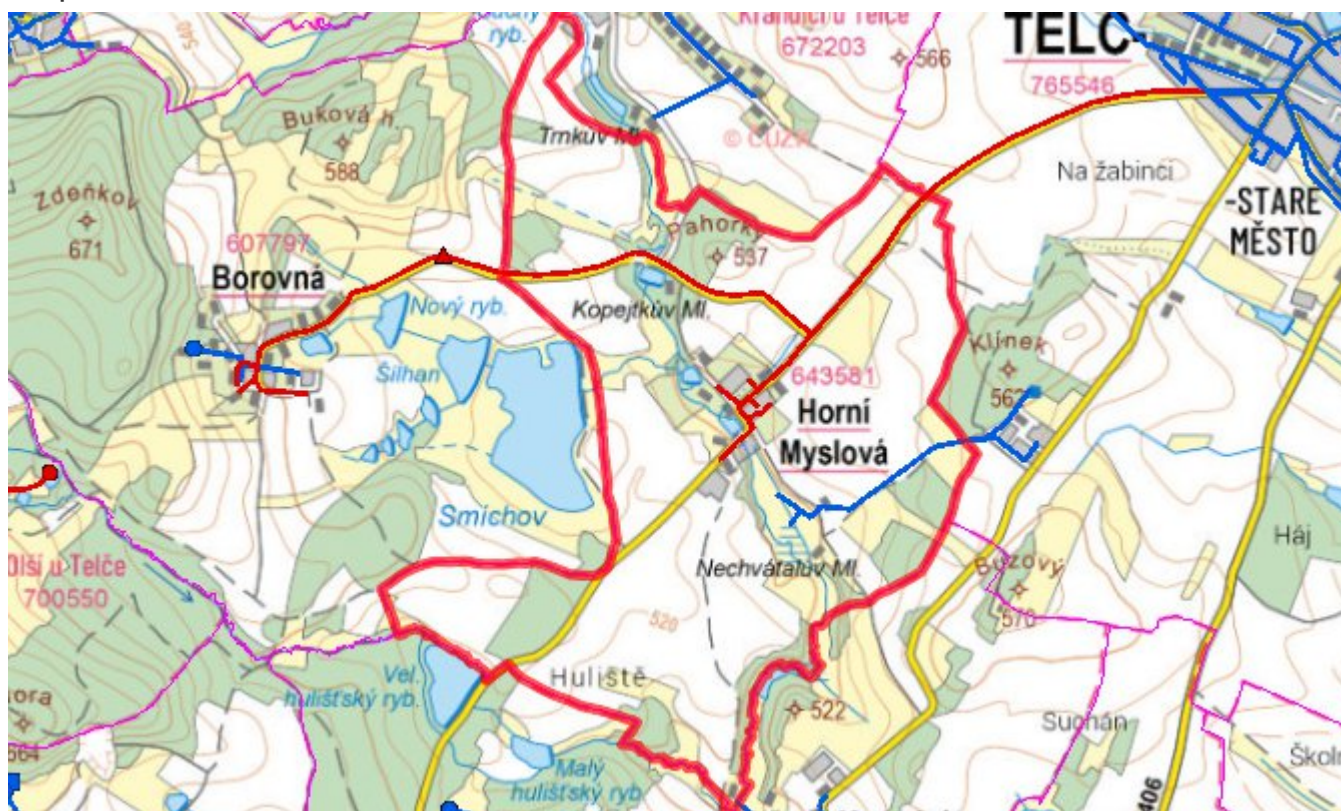
Navrhované zdroje pitné vody

Pro obec Horní Myslová se uvažuje se zásobením z ÚV Nová Říše.

Časový harmonogram

V oblasti zásobování pitnou vodou se pro obec Horní Myslová realizace navrhaných opatření předpokládá do r. 2030.

Mapa



D. KANALIZACE A ČOV

D.1 Počet obyvatel připojených na ČOV

Název části obce	Počet připojených obyvatel						
	2002	2005	2010	2015	2020	2025	2030
Horní Myslová	-	-	-	-	-	-	-
Obec Horní Myslová celkem	-	-	-	-	-	-	-

D.2 Kanalizace – popis stávajícího stavu

Obec nemá v současnosti vybudovanou veřejnou kanalizační síť. Odpadní vody jsou individuálně zachycovány v jímkách nebo septicích.

V obci není vybudována čistírna odpadních vod.

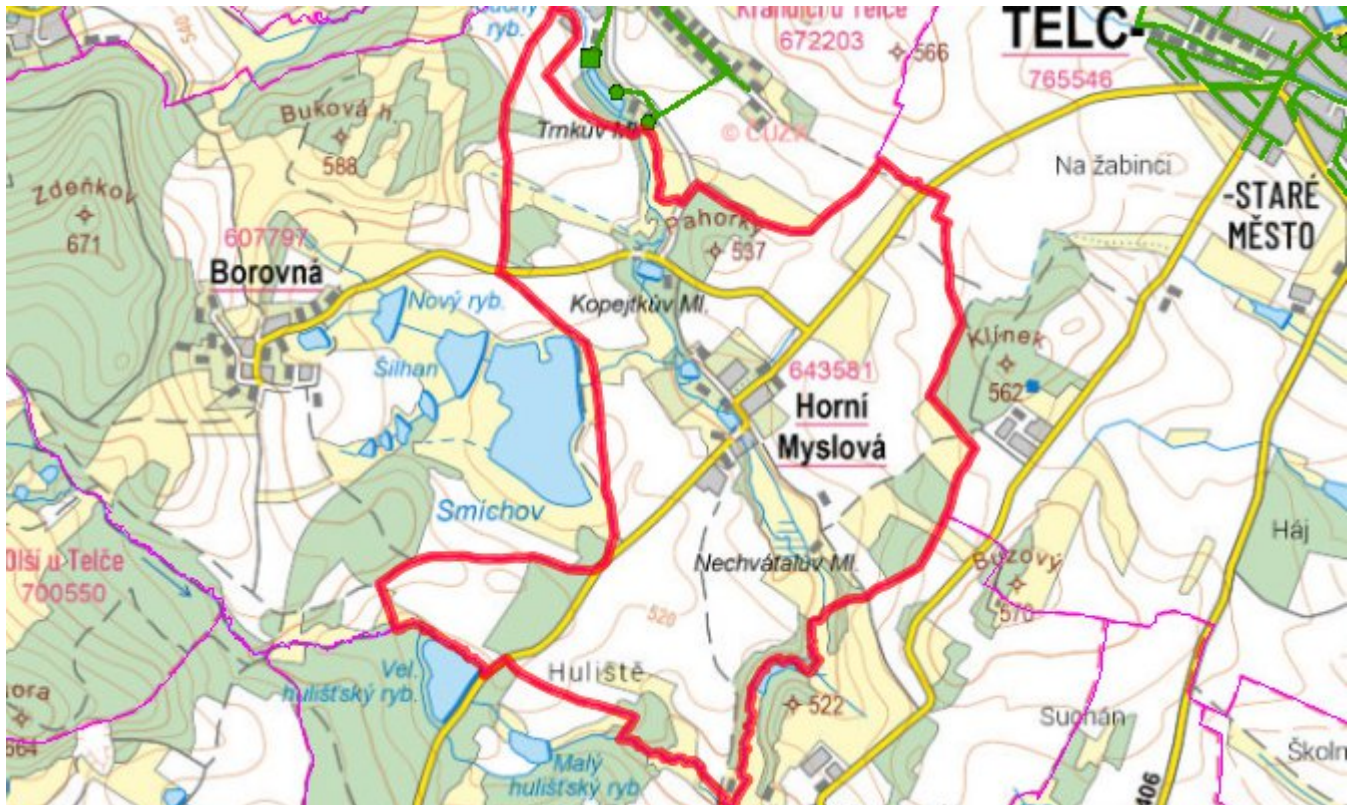
D.3 Kanalizace – popis návrhového stavu

Vzhledem k nízkému počtu obyvatel budou odpadní vody z jednotlivých domácností zneškodňovány individuálním způsobem (např. domovní čistírny odpadních vod, jímky na vyvážení).

Časový harmonogram

V oblasti odkanalizování a čištění odpadních vod se pro obec Horní Myslová nenavrhuje žádné opatření.

Mapa



E. EKONOMICKÁ ČÁST

Součástí PRVKUK není řešení problematiky imisních limitů ukazatelů přípustného znečištění povrchových vod dle přílohy 3 Nařízení vlády 61/2003 Sb. V nákladech na čistírny odpadních vod není počítáno s investicí do technologií, které zabezpečí splnění těchto limitů. Imisními limity se zabývají jednotlivé Plány povodí.

Předpokládané investiční náklady v letech 2015 - 2030 [tis. Kč]

Název části obce	Typ investice		
	Vodovody	Kanalizace	Celkem
Horní Myslová	3 000,0	-	3 000,0
Obec Horní Myslová celkem	3 000,0	-	3 000,0

AKTUALIZACE

Datum projednání	Číslo projednání	Typ projednání	Popis
15. 12. 2015	0646/07/2015/ZK	usnesení zastupitelstva	Schválení komplexní aktualizace PRVKUK v roce 2015. Došlo ke sjednocení karet na úroveň obce.