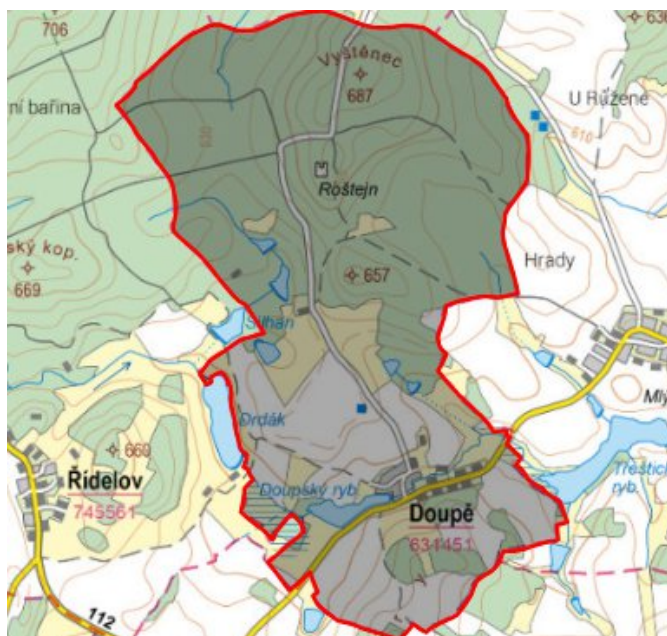


Doupě - CZ063.3707.6112.474 - stav 15. 12. 2015

A. OBEC

Doupě

Číslo obce PRVKUK	474
Kód obce PRVKUK	CZ063.3707.6112.474
Kód obce	587079
Číslo ORP (ČSÚ) Název ORP	1511 (6112) Telč
Číslo POU Název POU	3034 Telč



Členění obce

Úplný kód části obce PRVKUK	Název části obce	Kód části obce PRVKUK	Kód části obce RÚIAN
CZ063.3707.6112.0474.01	Doupě	03145	31453

B. CHARAKTERISTIKA OBCE

B.1 Základní informace o obci

Obec Doupě se nachází cca 8 km severně od města Telče. Obcí protéká Třeštický potok. Rozsah zástavby je v rozmezí 588 - 598 m. n. m.

B.2 Demografický vývoj (prognóza)

Název části obce	Bydlící obyvatelé	Počet bydlících obyvatel						
		2002	2005	2010	2015	2020	2025	2030
Doupě	trvale bydlící	87	87	87	108	113	117	121
	přechodně bydlící	-	-	-	-	-	-	-
	celkem	87	87	87	108	113	117	121
Obec Doupě celkem	trvale bydlící	87	87	87	108	113	117	121
	přechodně bydlící	-	-	-	-	-	-	-
	celkem	87	87	87	108	113	117	121

B.3 Vývoj počtu obyvatel v obci (ČSÚ)

Obec	2009	2010	2011	2012	2013	2014	2015	2016	2017	2018	2019	2020	2021	2022	2023	2024	2025
Doupě	105	106	107	113	112	107	106	103	103	96	95	95	101	101	101	-	-

C. VODOVODY

C.1 Počet obyvatel připojených na vodovod

Název části obce	Počet připojených obyvatel						
	2002	2005	2010	2015	2020	2025	2030
Doupě	-	-	-	108	113	117	121
Obec Doupě celkem	-	-	-	108	113	117	121

C.2 Vodovody – popis stávajícího stavu

V obci Doupě je vybudovaný veřejný vodovod.

V roce 2007 byly realizovány dvě jímací studny, podzemní čerpací stanice, vodojem 2 x 7,5 m³ (618,5/161,75 m.n.m.) s úpravou vody a vodovodní řady v celkové délce cca 2331 m.

C.3 Vodovody – popis návrhového stavu

Vzhledem k technickému stavu části vodovodní sítě se předpokládá částečná obnova (rekonstrukce) vodovodní sítě včetně souvisejících objektů. Dále se navrhuje dostavba vodovodní sítě v lokalitách, kde dosud není vybudována.

Předpokládá se posílení stávajících vodních zdrojů.

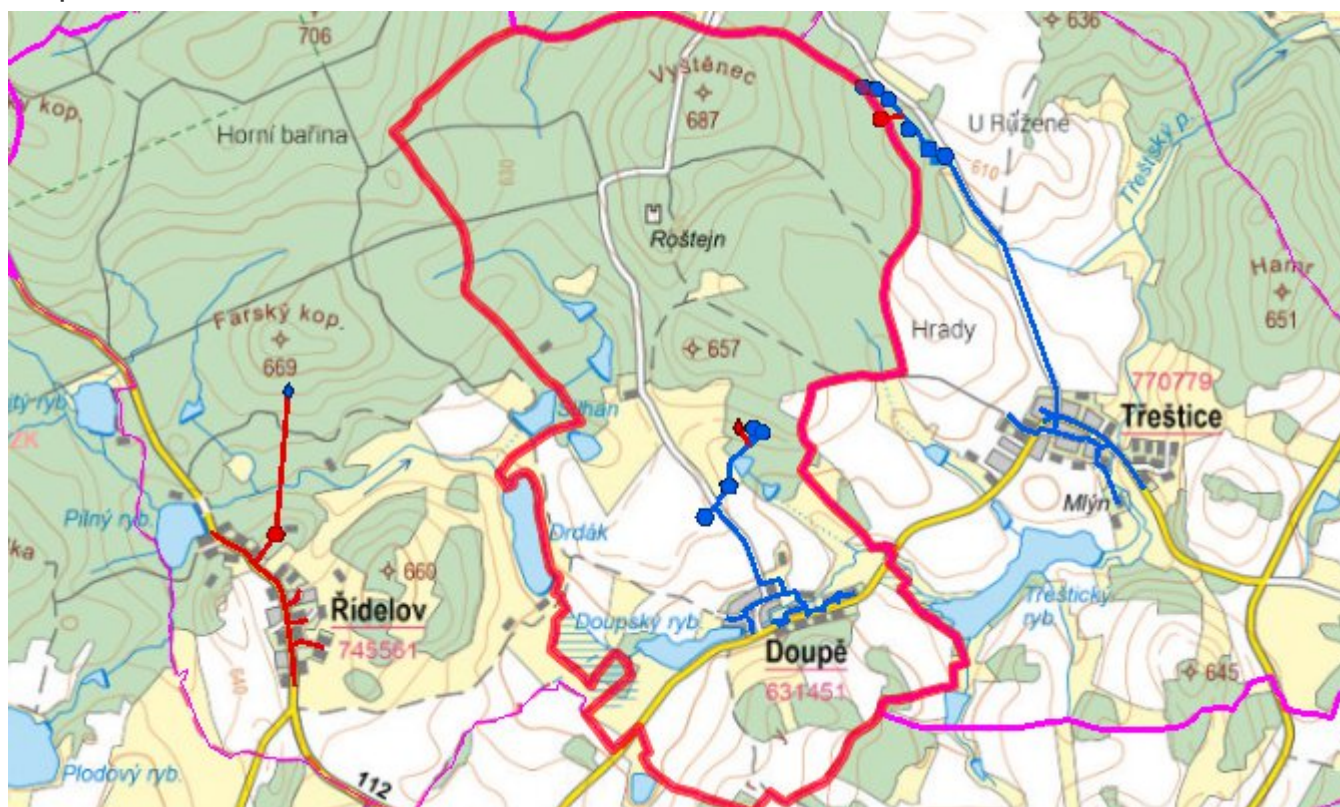
Navrhované zdroje pitné vody

V obci Doupě se s novými vodními zdroji uvažuje.

Časový harmonogram

V oblasti zásobování pitnou vodou se pro obec Doupě realizace navržených opatření předpokládá do r. 2030.

Mapa



D. KANALIZACE A ČOV

D.1 Počet obyvatel připojených na ČOV

Název části obce	Počet připojených obyvatel						
	2002	2005	2010	2015	2020	2025	2030
Doupě	-	-	-	-	-	-	-
Obec Doupě celkem	-	-	-	-	-	-	-

D.2 Kanalizace – popis stávajícího stavu

Obec nemá v současnosti vybudovanou veřejnou kanalizační síť. Odpadní vody jsou individuálně zachycovány v jímkách nebo septicích.

V obci není vybudována čistírna odpadních vod.

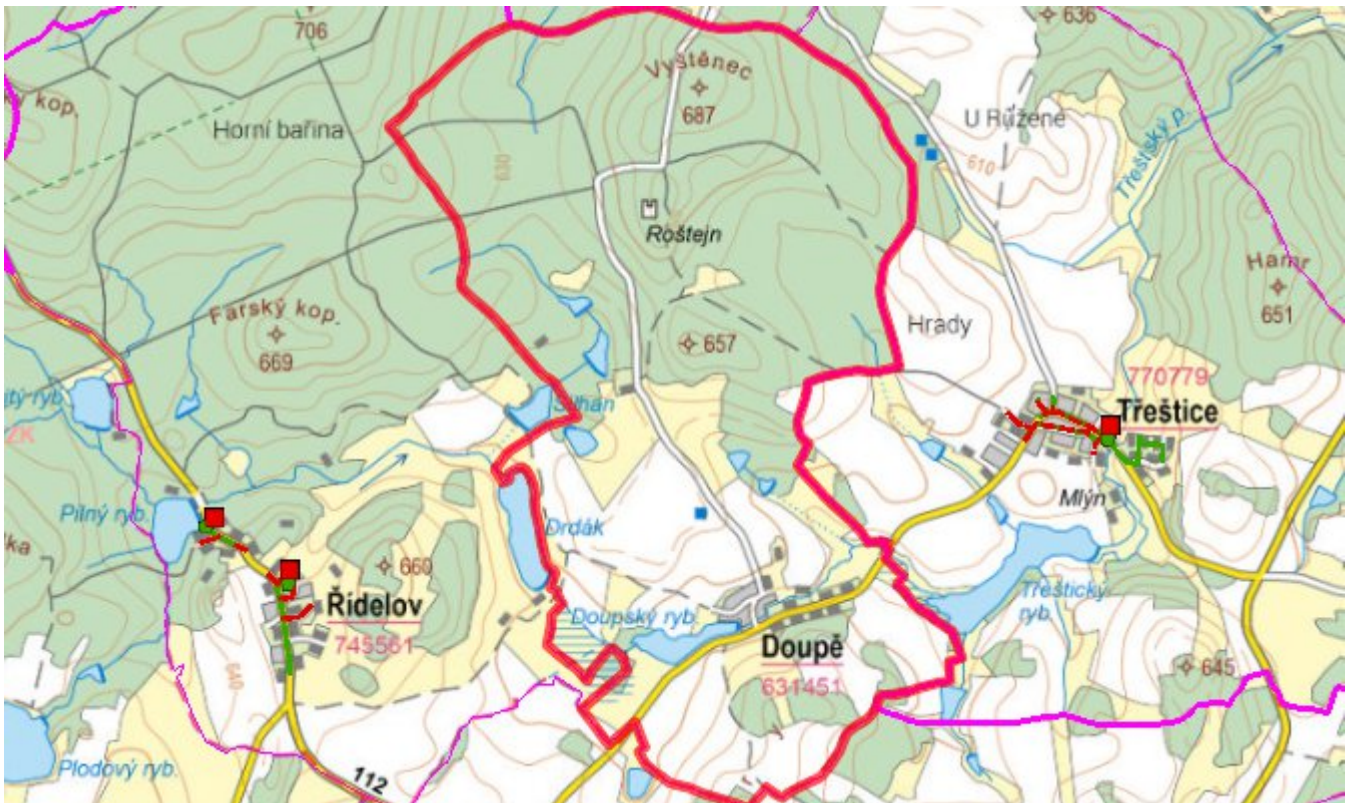
D.3 Kanalizace – popis návrhového stavu

Vzhledem k nízkému počtu obyvatel budou odpadní vody z jednotlivých domácností zneškodňovány individuálním způsobem (např. domovní čistírny odpadních vod, jímky na vyvážení).

Časový harmonogram

V oblasti odkanalizování a čištění odpadních vod se pro obec Doupě nenavrhuje žádné opatření.

Mapa



E. EKONOMICKÁ ČÁST

Součástí PRVKUK není řešení problematiky imisních limitů ukazatelů přípustného znečištění povrchových vod dle přílohy 3 Nařízení vlády 61/2003 Sb. V nákladech na čistírny odpadních vod není počítáno s investicí do technologií, které zabezpečí splnění těchto limitů. Imisními limity se zabývají jednotlivé Plány povodí.

Předpokládané investiční náklady v letech 2015 - 2030 [tis. Kč]

Název části obce	Typ investice		
	Vodovody	Kanalizace	Celkem
Doupě	300,0	-	300,0
Obec Doupě celkem	300,0	-	300,0

AKTUALIZACE

Datum projednání	Číslo projednání	Typ projednání	Popis
15. 12. 2015	0646/07/2015/ZK	usnesení zastupitelstva	Schválení komplexní aktualizace PRVKUK v roce 2015. Došlo ke sjednocení karet na úroveň obce.