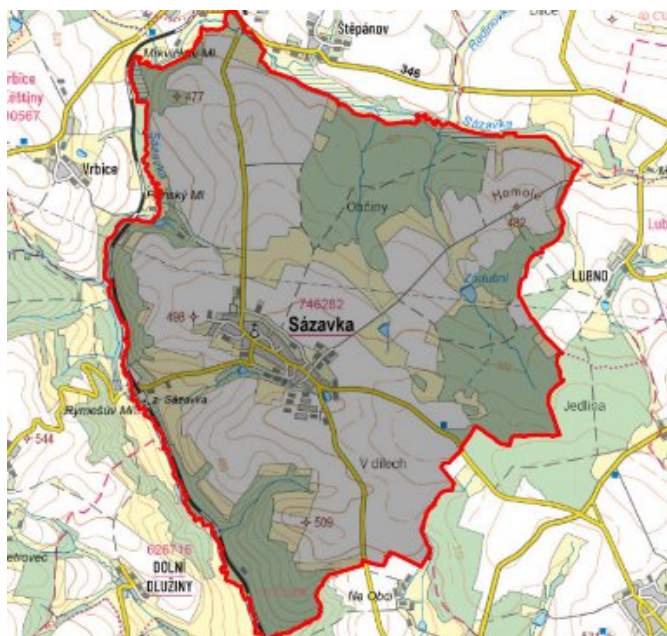


# Sázavka - CZ063.3601.6111.464 - stav 1. 1. 2022

## A. OBEC

### Sázavka

|                                      |                                  |
|--------------------------------------|----------------------------------|
| <b>Číslo obce PRVKUK</b>             | 464                              |
| <b>Kód obce PRVKUK</b>               | CZ063.3601.6111.464              |
| <b>Kód obce</b>                      | 569429                           |
| <b>Číslo ORP (ČSÚ)<br/>Název ORP</b> | 957 (6111)<br>Světlá nad Sázavou |
| <b>Číslo POU<br/>Název POU</b>       | 2020<br>Světlá nad Sázavou       |



### Členění obce

| <b>Úplný kód části obce PRVKUK</b> | <b>Název části obce</b> | <b>Kód části obce PRVKUK</b> | <b>Kód části obce RÚIAN</b> |
|------------------------------------|-------------------------|------------------------------|-----------------------------|
| CZ063.3601.6111.0464.01            | Sázavka                 | 14628                        | 146285                      |

## B. CHARAKTERISTIKA OBCE

### B.1 Základní informace o obci

Obec Sázavka leží na sever od města Světlá nad Sázavou. Obec nemá žádnou místní část.

## B.2 Demografický vývoj (prognóza)

| Název části obce    | Bydlící obyvatelé | Počet bydlících obyvatel |            |            |            |            |            |            |
|---------------------|-------------------|--------------------------|------------|------------|------------|------------|------------|------------|
|                     |                   | 2002                     | 2005       | 2010       | 2015       | 2020       | 2025       | 2030       |
| Sázavka             | trvale bydlící    | 311                      | 310        | 310        | 318        | 330        | 335        | 350        |
|                     | přechodně bydlící | 72                       | 72         | 72         | 55         | 60         | 65         | 70         |
|                     | celkem            | 383                      | 382        | 382        | 373        | 390        | 400        | 420        |
| Obec Sázavka celkem | trvale bydlící    | 311                      | 310        | 310        | 318        | 330        | 335        | 350        |
|                     | přechodně bydlící | 72                       | 72         | 72         | 55         | 60         | 65         | 70         |
|                     | <b>celkem</b>     | <b>383</b>               | <b>382</b> | <b>382</b> | <b>373</b> | <b>390</b> | <b>400</b> | <b>420</b> |

## B.3 Vývoj počtu obyvatel v obci (ČSÚ)

| Obec    | 2009 | 2010 | 2011 | 2012 | 2013 | 2014 | 2015 | 2016 | 2017 | 2018 | 2019 | 2020 | 2021 | 2022 | 2023 | 2024 | 2025 |
|---------|------|------|------|------|------|------|------|------|------|------|------|------|------|------|------|------|------|
| Sázavka | 308  | 328  | 330  | 330  | 323  | 326  | 325  | 324  | 327  | 332  | 334  | 334  | 330  | 330  | 330  | -    | -    |

## C. VODOVODY

### C.1 Počet obyvatel připojených na vodovod

| Název části obce           | Počet připojených obyvatel |            |            |            |            |            |            |
|----------------------------|----------------------------|------------|------------|------------|------------|------------|------------|
|                            | 2002                       | 2005       | 2010       | 2015       | 2020       | 2025       | 2030       |
| Sázavka                    | 311                        | 310        | 310        | 360        | 380        | 385        | 400        |
| <b>Obec Sázavka celkem</b> | <b>311</b>                 | <b>310</b> | <b>310</b> | <b>360</b> | <b>380</b> | <b>385</b> | <b>400</b> |

### C.2 Vodovody – popis stávajícího stavu

Obec Sázavka (480 - 504 m n.m.) má vybudovaný veřejný vodovod, zásobovaný gravitačně z VDJ Sázavka 1 x 150 m<sup>3</sup> (518,50/520,50 m n.m.), kde je upravována chlorováním. Vodojem je plněn čerpáním se sběrné studny v prameništi Babí Důl, kde se nachází celkem šest studní. V roce 2014 byl realizován nový vrt.

V roce 2015 bylo realizováno napojení nového vrtu pomocí výtlačku do stávajícího VDJ.

### C.3 Vodovody – popis návrhového stavu

Vzhledem k technickému stavu části vodovodní sítě se předpokládá částečná obnova (rekonstrukce) vodovodní sítě včetně souvisejících objektů. Dále se navrhuje dostavba vodovodní sítě v lokalitách, kde dosud není vybudována.

Uvažuje se s rekonstrukcí VDJ.

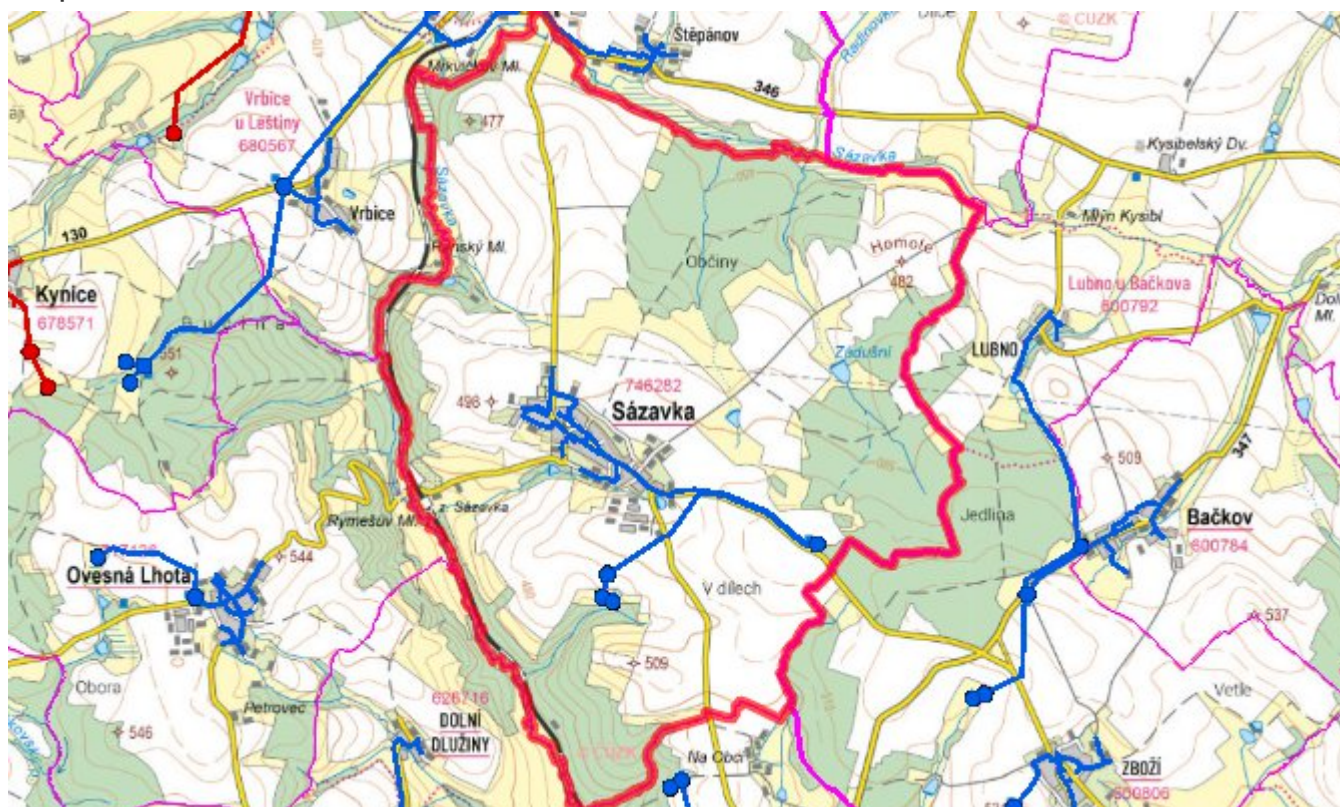
#### Navrhované zdroje pitné vody

S novými vodními zdroji se neuvažuje.

#### Časový harmonogram

V oblasti zásobování pitnou vodou se pro obec Sázavka realizace navrhovaných opatření předpokládá do r. 2030.

#### Mapa



### D. KANALIZACE A ČOV

#### D.1 Počet obyvatel připojených na ČOV

| Název části obce           | Počet připojených obyvatel |          |          |          |          |          |            |
|----------------------------|----------------------------|----------|----------|----------|----------|----------|------------|
|                            | 2002                       | 2005     | 2010     | 2015     | 2020     | 2025     | 2030       |
| Sázavka                    | 0                          | 0        | 0        | 0        | 0        | 0        | 400        |
| <b>Obec Sázavka celkem</b> | <b>0</b>                   | <b>0</b> | <b>0</b> | <b>0</b> | <b>0</b> | <b>0</b> | <b>400</b> |



## D.2 Kanalizace – popis stávajícího stavu

Obec Sázavka má vybudovaný systém jednotné veřejné kanalizace. Odpadní vody jsou odváděny po předčištění v biologických septičích do šterbinové nádrže (cca 2/3 obce). Z části obce je voda odváděna jednotnou kanalizací a vypouštěna v západní části obce do vod povrchových

V obci není vybudována čistírna odpadních vod.

## D.3 Kanalizace – popis návrhového stavu

V Sázavce je uvažováno s výstavbou nové oddílné kanalizace, odvádějící pouze splaškové vody. Splašky budou odváděny na navrhovanou ČOV v obci. Stávající stoky budou plnit funkci dešťové kanalizace.

V obci bude vybudována čistírna odpadních vod.

V současnosti napojené obce (místní části): nejsou

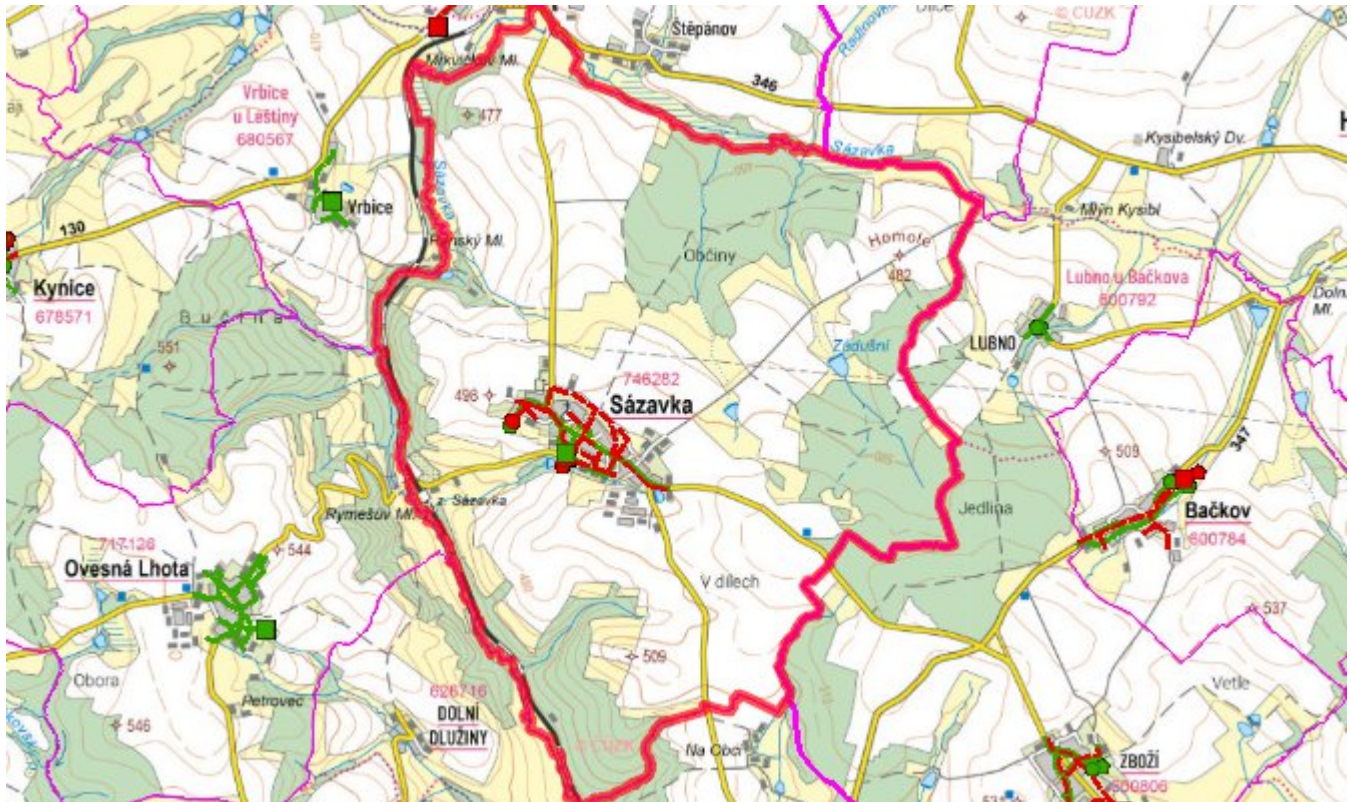
Nově napojené obce (místní části): Sázavka

Návrhový svaz z obcí (místních částí): není

## Časový harmonogram

V oblasti odkanalizování a čištění odpadních vod se pro obec Sázavka realizace navrhovaných opatření předpokládá do r. 2030.

## Mapa



## E. EKONOMICKÁ ČÁST

Součástí PRVKUK není řešení problematiky imisních limitů ukazatelů přípustného znečištění povrchových vod dle přílohy 3 Nařízení vlády 61/2003 Sb. V nákladech na čistírny odpadních vod není počítáno s investicí do technologií, které zabezpečí splnění těchto limitů. Imisními limity se zabývají jednotlivé Plány povodí.

Předpokládané investiční náklady v letech 2015 - 2030 [tis. Kč]

| Název části obce           | Typ investice |                 |                 |
|----------------------------|---------------|-----------------|-----------------|
|                            | Vodovody      | Kanalizace      | Celkem          |
| Sázavka                    | 700,0         | 14 000,0        | 14 700,0        |
| <b>Obec Sázavka celkem</b> | <b>700,0</b>  | <b>14 000,0</b> | <b>14 700,0</b> |

## AKTUALIZACE

| Datum projednání | Číslo projednání | Typ projednání           | Popis  |
|------------------|------------------|--------------------------|--|
| 1. 1. 2022       | 2022             | administrativní opatření | Oprava evidenčních údajů podle skutečnosti.  |
| 7. 12. 2015      | 134/2015         | administrativní opatření | Sázavka - vrtaná studna hl. 30 m – posilující vodní zdroj pro obec Sázavka vč. Výtlačku do stávajícího VDJ |