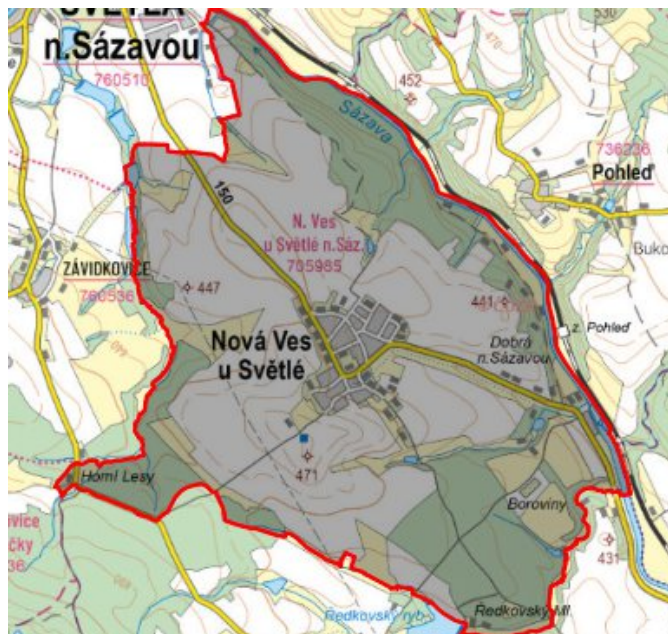


Nová Ves u Světlé - CZ063.3601.6111.458 - stav 15. 12. 2015

A. OBEC

Nová Ves u Světlé

Číslo obce PRVKUK	458
Kód obce PRVKUK	CZ063.3601.6111.458
Kód obce	555266
Číslo ORP (ČSÚ) Název ORP	957 (6111) Světlá nad Sázavou
Číslo POU Název POU	2020 Světlá nad Sázavou



Členění obce

Úplný kód části obce PRVKUK	Název části obce	Kód části obce PRVKUK	Kód části obce RÚIAN
CZ063.3601.6111.0458.01	Nová Ves u Světlé	10598	105988

B. CHARAKTERISTIKA OBCE

B.1 Základní informace o obci

Obec Nová Ves u Světlé leží na jihovýchod od města Světlá nad Sázavou. Obec nemá žádné místní části.

B.2 Demografický vývoj (prognóza)

Název části obce	Bydlící obyvatelé	Počet bydlících obyvatel						
		2002	2005	2010	2015	2020	2025	2030
Nová Ves u Světlé	trvale bydlící	461	460	460	497	506	514	519
	přechodně bydlící	50	50	50	50	50	50	50
	celkem	511	510	510	547	556	564	569
Obec Nová Ves u Světlé celkem	trvale bydlící	461	460	460	497	506	514	519
	přechodně bydlící	50	50	50	50	50	50	50
	celkem	511	510	510	547	556	564	569

B.3 Vývoj počtu obyvatel v obci (ČSÚ)

Obec	2009	2010	2011	2012	2013	2014	2015	2016	2017	2018	2019	2020	2021	2022	2023	2024
Nová Ves u Světlé	477	488	512	505	524	532	541	551	554	558	558	558	543	543	543	-

C. VODOVODY

C.1 Počet obyvatel připojených na vodovod

Název části obce	Počet připojených obyvatel						
	2002	2005	2010	2015	2020	2025	2030
Nová Ves u Světlé	435	435	436	455	460	465	470
Obec Nová Ves u Světlé celkem	435	435	436	455	460	465	470

C.2 Vodovody – popis stávajícího stavu

Obec Nová Ves u Světlé (438 - 460 m n.m.) je zásobována z veřejného vodovodu, který je napojen na zdroje skupinového vodovodu Želivka – Podmoklany (zdroj úpravná vody Želivka). Odběr vody je z přívodného řadu do VDJ Nová Ves u Světlé 1 x 180 m³ (471,65/468,35 m n.m.), zásobování je v rozsahu celé rozvodné vodovodní sítě gravitační.

C.3 Vodovody – popis návrhového stavu

Vzhledem k technickému stavu části vodovodní sítě se předpokládá částečná obnova (rekonstrukce) vodovodní sítě včetně souvisejících objektů. Dále se navrhuje dostavba vodovodní sítě v lokalitách, kde dosud není vybudována.

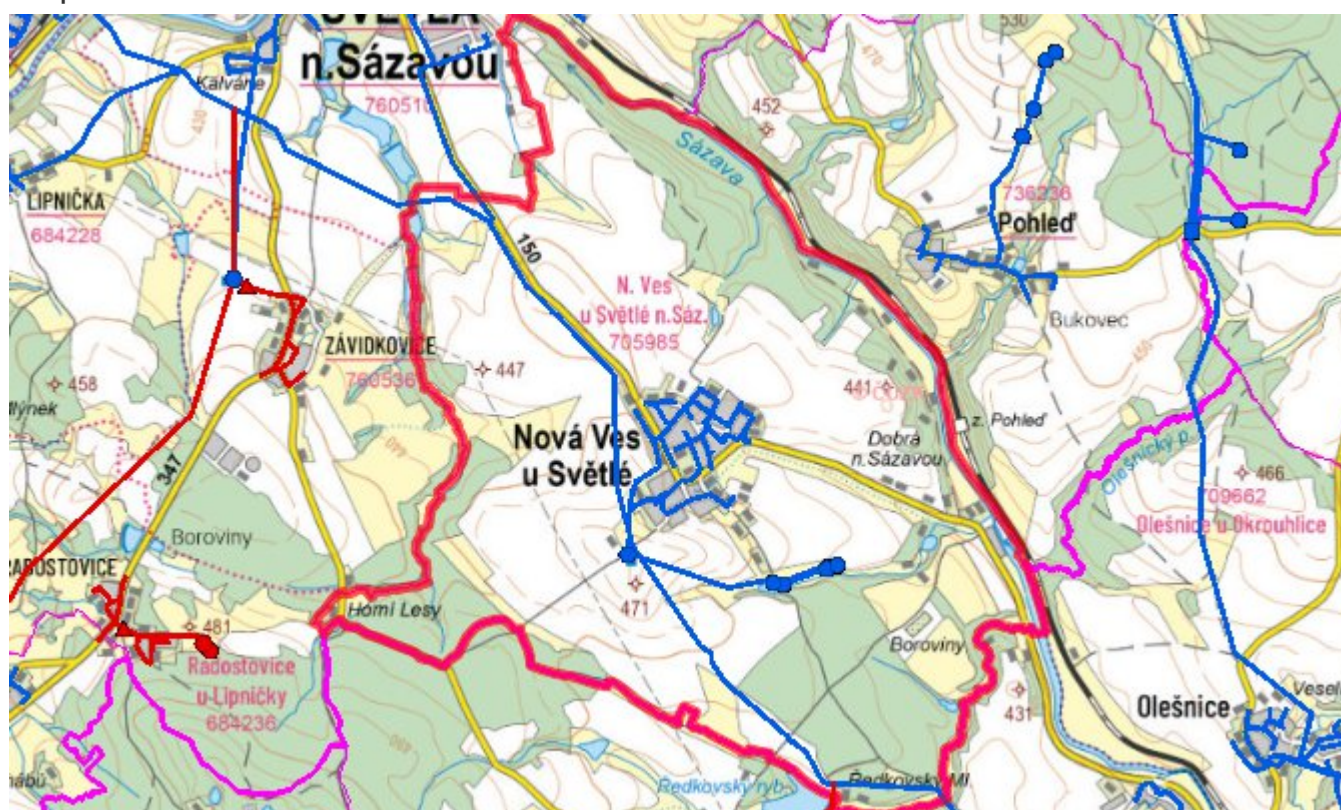
Navrhované zdroje pitné vody

S novými vodními zdroji se neuvažuje.

Časový harmonogram

V oblasti zásobování pitnou vodou se pro obec Nová Ves u Světlé realizace navržených opatření předpokládá do r. 2030.

Mapa



D. KANALIZACE A ČOV

D.1 Počet obyvatel připojených na ČOV

Název části obce	Počet připojených obyvatel						
	2002	2005	2010	2015	2020	2025	2030
Nová Ves u Světlé	-	-	-	-	-	465	470
Obec Nová Ves u Světlé celkem	-	-	-	-	-	465	470

D.2 Kanalizace – popis stávajícího stavu

Obec Nová Ves u Světlé má v současnosti vybudovaný systém jednotné kanalizace. Odpadní vody od obyvatel jsou po předčištění v septicích vypouštěny do této kanalizace a dále do vodního toku.

V obci není vybudována čistírna odpadních vod.

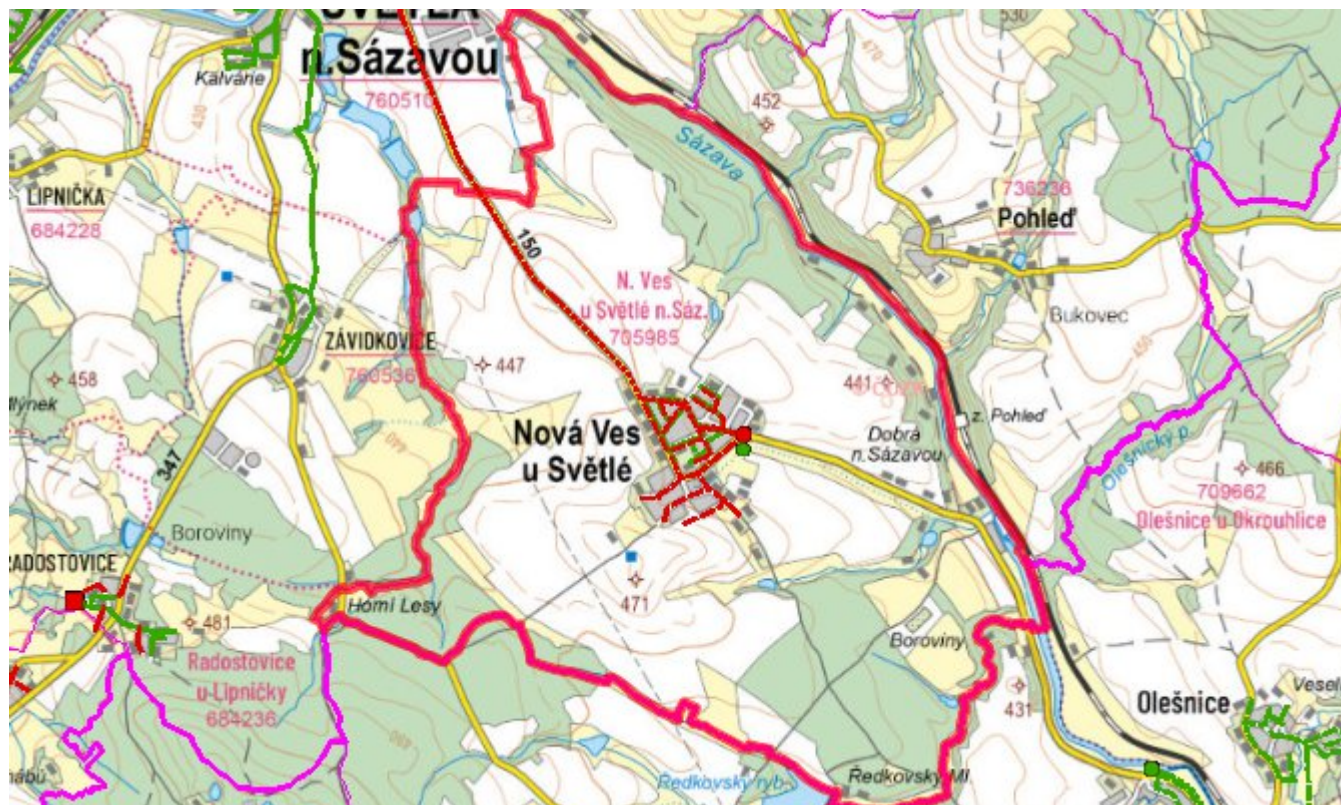
D.3 Kanalizace – popis návrhového stavu

V Nové Vsi u Světlé navrhujeme vybudovat novou sphaškovou kanalizační síť. Sphašky budou odváděny na ČOV Světlá nad Sázavou.

Časový harmonogram

V oblasti odkanalizování a čištění odpadních vod se pro obec Nová Ves u Světlé realizace navrhovaných opatření předpokládá do r. 2030.

Mapa



E. EKONOMICKÁ ČÁST

Součástí PRVKUK není řešení problematiky imisních limitů ukazatelů přípustného znečištění povrchových vod dle přílohy 3 Nařízení vlády 61/2003 Sb. V nákladech na čistírny odpadních vod není počítáno s investicí do technologií, které zabezpečí splnění těchto limitů. Imisními limity se zabývají jednotlivé Plány povodí.

Předpokládané investiční náklady v letech 2015 - 2030 [tis. Kč]

Název části obce	Typ investice		
	Vodovody	Kanalizace	Celkem
Nová Ves u Světlé	500,0	23 000,0	23 500,0
Obec Nová Ves u Světlé celkem	500,0	23 000,0	23 500,0

AKTUALIZACE

Datum projednání	Číslo projednání	Typ projednání	Popis
15. 12. 2015	0646/07/2015/ZK	usnesení zastupitelstva	Schválení komplexní aktualizace PRVKUK v roce 2015. Došlo ke sjednocení karet na úroveň obce.