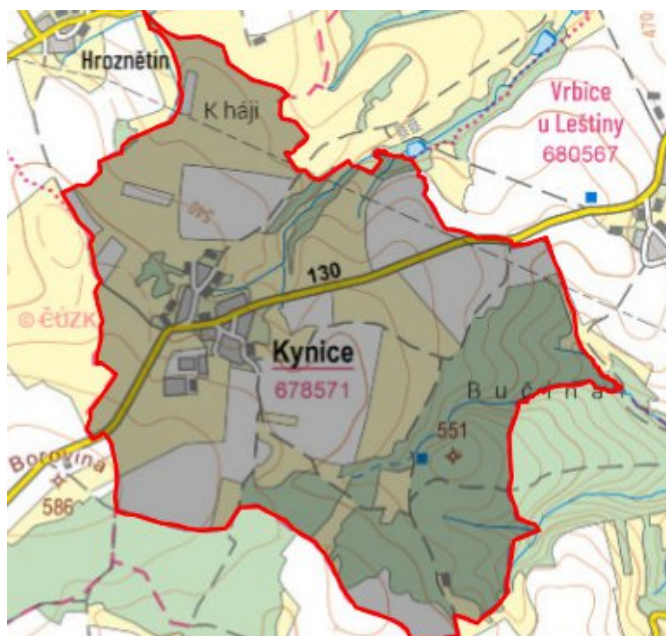


Kynice - CZ063.3601.6111.454 - stav 1. 1. 2022

A. OBEC

Kynice

Číslo obce PRVKUK	454
Kód obce PRVKUK	CZ063.3601.6111.454
Kód obce	568970
Číslo ORP (ČSÚ) Název ORP	957 (6111) Světlá nad Sázavou
Číslo POU Název POU	2003 Ledeč nad Sázavou



Členění obce

Úplný kód části obce PRVKUK	Název části obce	Kód části obce PRVKUK	Kód části obce RÚIAN
CZ063.3601.6111.0454.01	Kynice	07857	78573

B. CHARAKTERISTIKA OBCE

B.1 Základní informace o obci

Obec Kynice leží na severovýchod od města Ledeč nad Sázavou. Obec nemá žádné místní části.

B.2 Demografický vývoj (prognóza)

Název části obce	Bydlící obyvatelé	Počet bydlících obyvatel						
		2002	2005	2010	2015	2020	2025	2030
Kynice	trvale bydlící	96	96	96	94	101	103	120
	přechodně bydlící	35	35	35	35	35	35	35
	celkem	131	131	131	129	136	138	155
Obec Kynice celkem	trvale bydlící	96	96	96	94	101	103	120
	přechodně bydlící	35	35	35	35	35	35	35
	celkem	131	131	131	129	136	138	155

B.3 Vývoj počtu obyvatel v obci (ČSÚ)

Obec	2009	2010	2011	2012	2013	2014	2015	2016	2017	2018	2019	2020	2021	2022	2023	2024	2025
Kynice	94	92	97	94	94	93	86	84	92	95	95	95	99	99	99	-	-

C. VODOVODY

C.1 Počet obyvatel připojených na vodovod

Název části obce	Počet připojených obyvatel						
	2002	2005	2010	2015	2020	2025	2030
Kynice	0	0	0	0	0	103	120
Obec Kynice celkem	0	0	0	0	0	103	120

C.2 Vodovody - popis stávajícího stavu

Obec Kynice (538 - 558 m n.m.) není v současné době zásobena pitnou vodou z veřejného vodovodu, obyvatelé využívají ke svému zásobení soukromé zdroje, obecní studny a malé společné vodovody.

C.3 Vodovody – popis návrhového stavu

Navrhuje se vybudování vodovodu pro veřejnou potřebu. Zdrojem vody bude nový podzemní vrt KY-1 o hloubce 60 m, který bude napojen na nově vybudovaný vodojem o objemu 20m³ s úpravnou vody.

Pokud nebude zajištěna výstavba vodovodu pro veřejnou potřebu, budou vzhledem k nízkému počtu obyvatel jednotlivé domácnosti zásobovány individuálním způsobem (např. soukromé zdroje, obecní studny a malé společné vodovody).

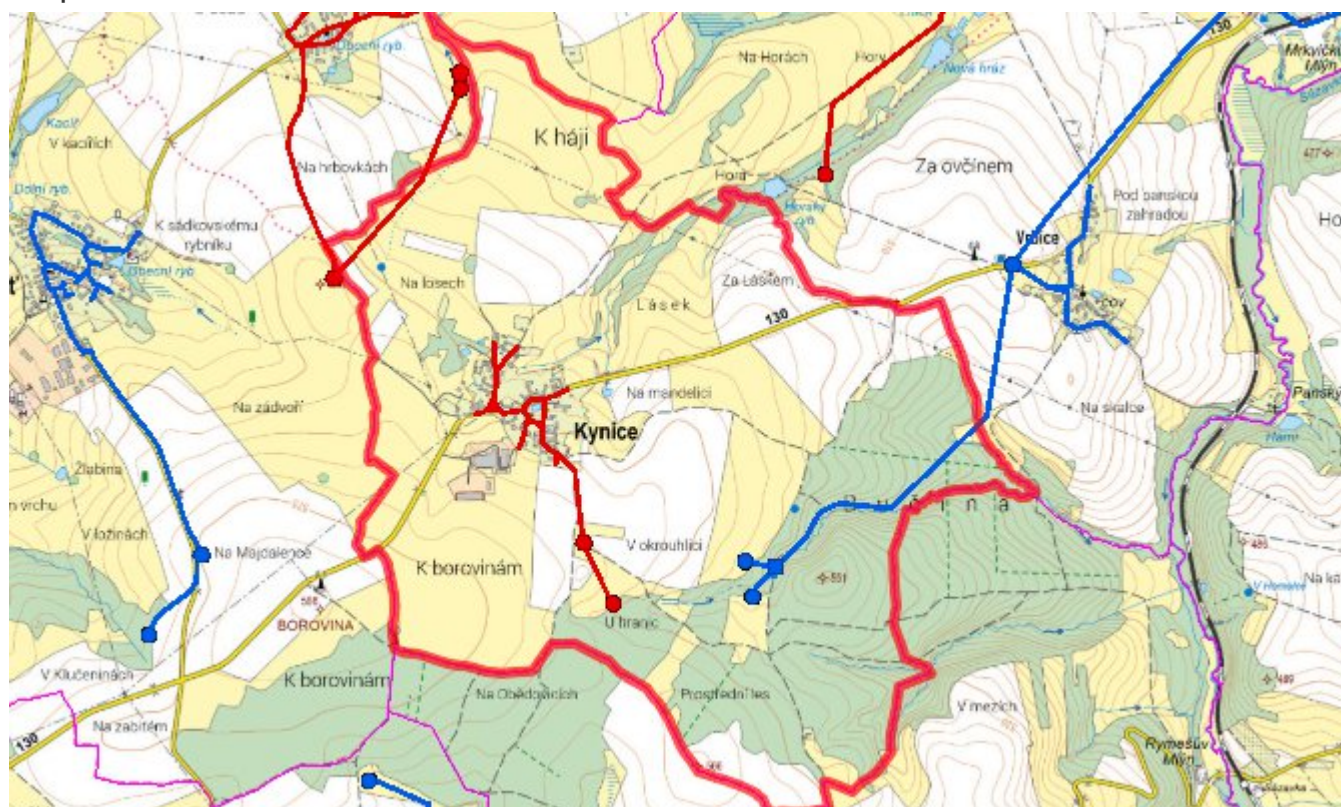
Navrhované zdroje pitné vody

S novými vodními zdroji se uvažuje.

Časový harmonogram

V oblasti zásobování pitnou vodou není pro obec Kynice navrženo k realizaci žádné opatření.

Mapa



D. KANALIZACE A ČOV

D.1 Počet obyvatel připojených na ČOV

Název části obce	Počet připojených obyvatel						
	2002	2005	2010	2015	2020	2025	2030
Kynice	0	0	0	0	0	0	120
Obec Kynice celkem	0	0	0	0	0	0	120

D.2 Kanalizace – popis stávajícího stavu

Obec Kynice má v současnosti částečně vybudovaný systém jednotné veřejné kanalizace. Splaškové vody z části obce odtékají po předčištění v biologických septičích do kanalizace. Zbylé odpadní vody jsou zachycovány v bezodtokých jímkách. V obci není vybudována čistírna odpadních vod.

D.3 Kanalizace – popis návrhového stavu

Vzhledem k technickému stavu části kanalizační sítě se předpokládá částečná obnova (rekonstrukce) kanalizační sítě včetně souvisejících objektů. Dále se navrhuje dostavba kanalizační sítě v lokalitách, kde dosud není vybudována. Dále se uvažuje s výstavbou biologického rybníku.

V obci bude vybudována ČOV.

V současnosti napojené obce (místní části): nejsou

Nově napojené obce (místní části): Kynice

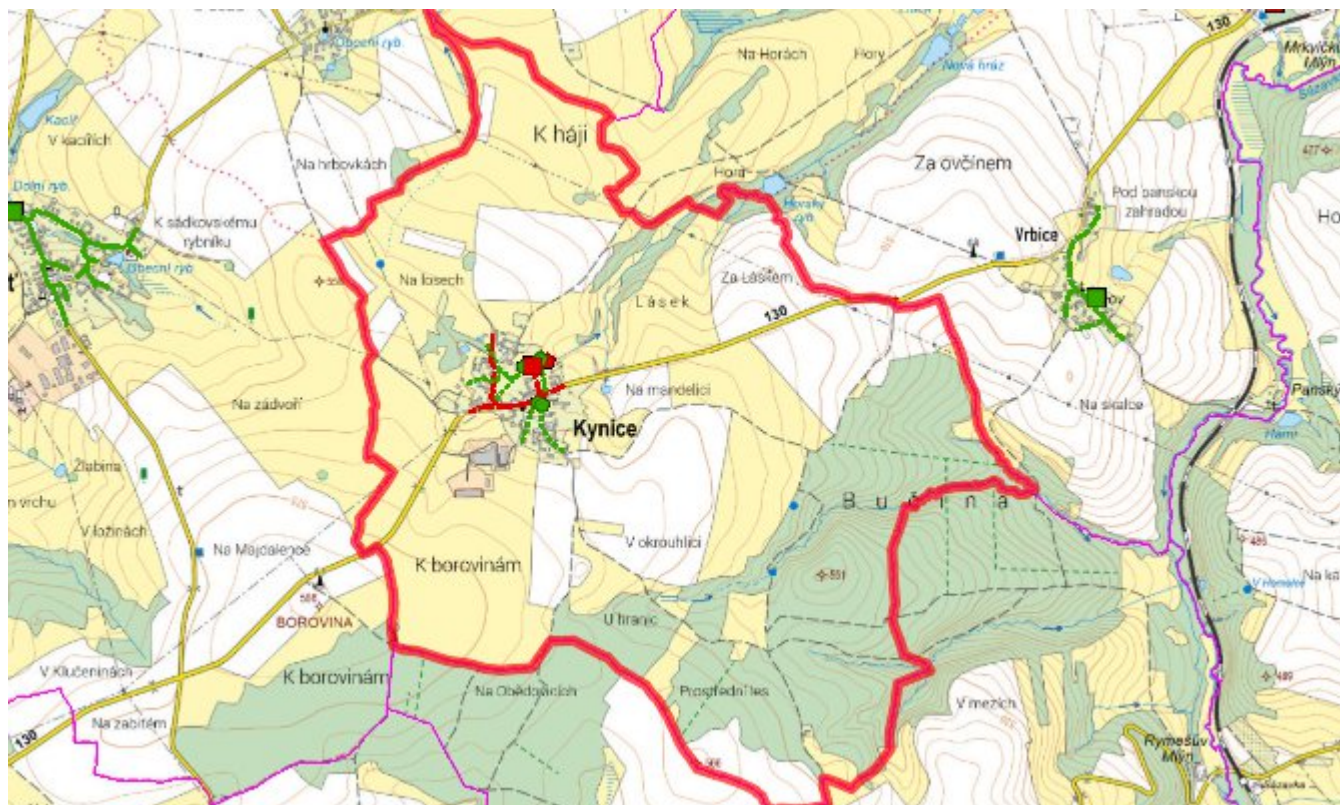
Návrhový svaz z obcí (místních částí): není

Pokud nebude zajištěna výstavba biologického rybníku, budou vzhledem k nízkému počtu obyvatel odpadní vody z jednotlivých domácností zneškodňovány individuálním způsobem (např. domovní čistírny odpadních vod, jímky na vyvážení).

Časový harmonogram

V oblasti odkanalizování a čištění odpadních vod se pro obec Kynice realizace navrhovaných opatření předpokládá do r. 2030.

Mapa



E. EKONOMICKÁ ČÁST

Součástí PRVKUK není řešení problematiky imisních limitů ukazatelů přípustného znečištění povrchových vod dle přílohy 3 Nařízení vlády 61/2003 Sb. V nákladech na čistírny odpadních vod není počítáno s investicí do technologií, které zabezpečí splnění těchto limitů. Imisními limity se zabývají jednotlivé Plány povodí.

Předpokládané investiční náklady v letech 2015 - 2030 [tis. Kč]

Název části obce	Typ investice		
	Vodovody	Kanalizace	Celkem
Kynice	15 000,0	8 000,0	23 000,0
Obec Kynice celkem	15 000,0	8 000,0	23 000,0

AKTUALIZACE

Datum projednání	Číslo projednání	Typ projednání	Popis
1. 1. 2022	2022	administrativní opatření	Oprava administrativního nesouladu.
15. 12. 2015	0646/07/2015/ZK	usnesení zastupitelstva	Schválení komplexní aktualizace PRVKUK v roce 2015. Došlo ke sjednocení karet na úroveň obce.