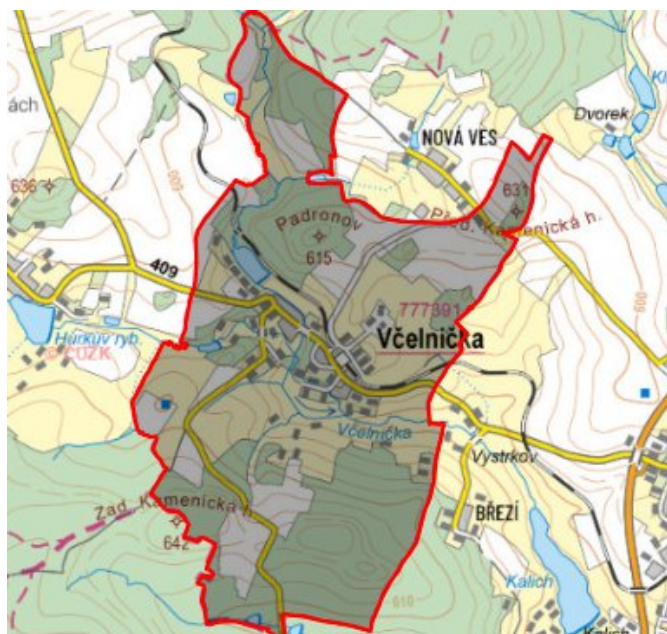


Včelnička - CZ063.3304.6110.429 - stav 1. 1. 2022

A. OBEC

Včelnička

Číslo obce PRVKUK	429
Kód obce PRVKUK	CZ063.3304.6110.429
Kód obce	549002
Číslo ORP (ČSÚ) Název ORP	388 (6110) Pelhřimov
Číslo POU Název POU	787 Kamenice nad Lipou



Členění obce

Úplný kód části obce PRVKUK	Název části obce	Kód části obce PRVKUK	Kód části obce RÚIAN
CZ063.3304.6110.0429.01	Včelnička	17739	177393

B. CHARAKTERISTIKA OBCE

B.1 Základní informace o obci

Obec Včelnička se nachází západně od města Kamenice nad Lipou ve vzdálenosti cca 2 km. Obcí protéká bezejmenný místní vodní tok. Rozsah zástavby je v rozmezí 568,0 – 582,0 m n.m.

B.2 Demografický vývoj (prognóza)

Název části obce	Bydlící obyvatelé	Počet bydlících obyvatel						
		2002	2005	2010	2015	2020	2025	2030
Včelnička	trvale bydlící	196	196	196	177	172	167	162
	přechodně bydlící	100	100	100	100	100	100	100
	celkem	296	296	296	277	272	267	262
Obec Včelnička celkem	trvale bydlící	196	196	196	177	172	167	162
	přechodně bydlící	100	100	100	100	100	100	100
	celkem	296	296	296	277	272	267	262

B.3 Vývoj počtu obyvatel v obci (ČSÚ)

Obec	2009	2010	2011	2012	2013	2014	2015	2016	2017	2018	2019	2020	2021	2022	2023	2024	2025
Včelnička	184	172	188	194	197	194	197	198	207	226	233	233	242	242	242	-	-

C. VODOVODY

C.1 Počet obyvatel připojených na vodovod

Název části obce	Počet připojených obyvatel						
	2002	2005	2010	2015	2020	2025	2030
Včelnička	180	181	184	270	270	260	260
Obec Včelnička celkem	180	181	184	270	270	260	260

C.2 Vodovody – popis stávajícího stavu

Obec Včelnička má veřejný vodovod s vlastním zdrojem, vodojemem a rozvodnými řady.

C.3 Vodovody – popis návrhového stavu

Vzhledem k technickému stavu části vodovodní sítě se předpokládá částečná obnova (rekonstrukce) vodovodní sítě včetně souvisejících objektů. Dále se navrhuje dostavba vodovodní sítě v lokalitách, kde dosud není vybudována.

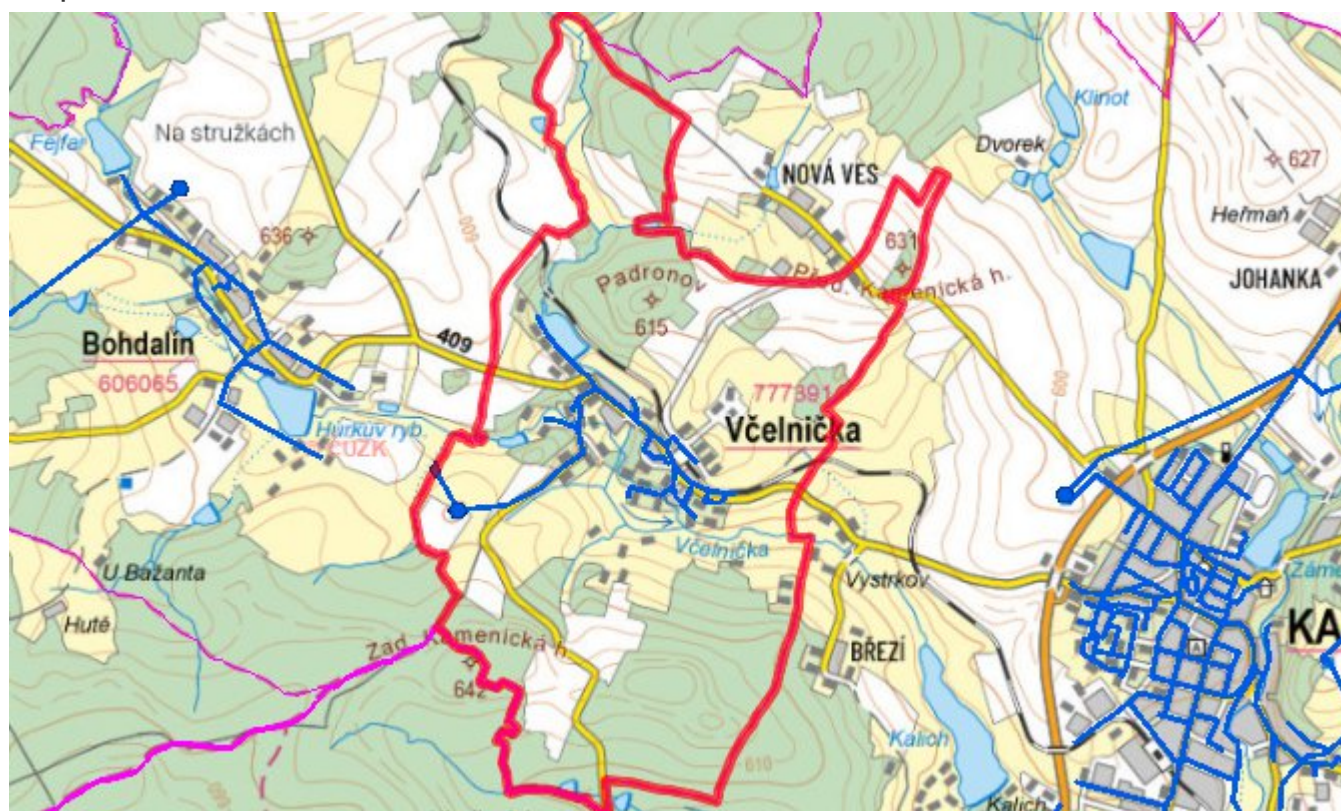
Navrhované zdroje pitné vody

S novými vodními zdroji se neuvažuje.

Časový harmonogram

V oblasti zásobování pitnou vodou se pro obec Včelnička realizace navrhovaných opatření předpokládá do r. 2030.

Mapa



D. KANALIZACE A ČOV

D.1 Počet obyvatel připojených na ČOV

Název části obce	Počet připojených obyvatel						
	2002	2005	2010	2015	2020	2025	2030
Včelnička	0	0	0	0	0	260	260
Obec Včelnička celkem	0	0	0	0	0	260	260

D.2 Kanalizace – popis stávajícího stavu

V obci Včelnička žije v současnosti 174 trvale bydlících obyvatel. Příležitostně se počet obyvatel zvyšuje o 100 rekreatantů. Obec nemá vybudovanou veřejnou kanalizační síť, pouze v části obce je vybudována dešťová kanalizace. Odpadní vody jsou akumulovány v bezodtokých jímkách nebo odváděny přes septiky do místního vodního toku.

D.3 Kanalizace – popis návrhového stavu

Předpokládá se vybudování splaškové kanalizace a čistírny odpadních vod.

V obci bude vybudována ČOV.

V současnosti napojené obce (místní části): nejsou

Nově napojené obce (místní části): Včelnička

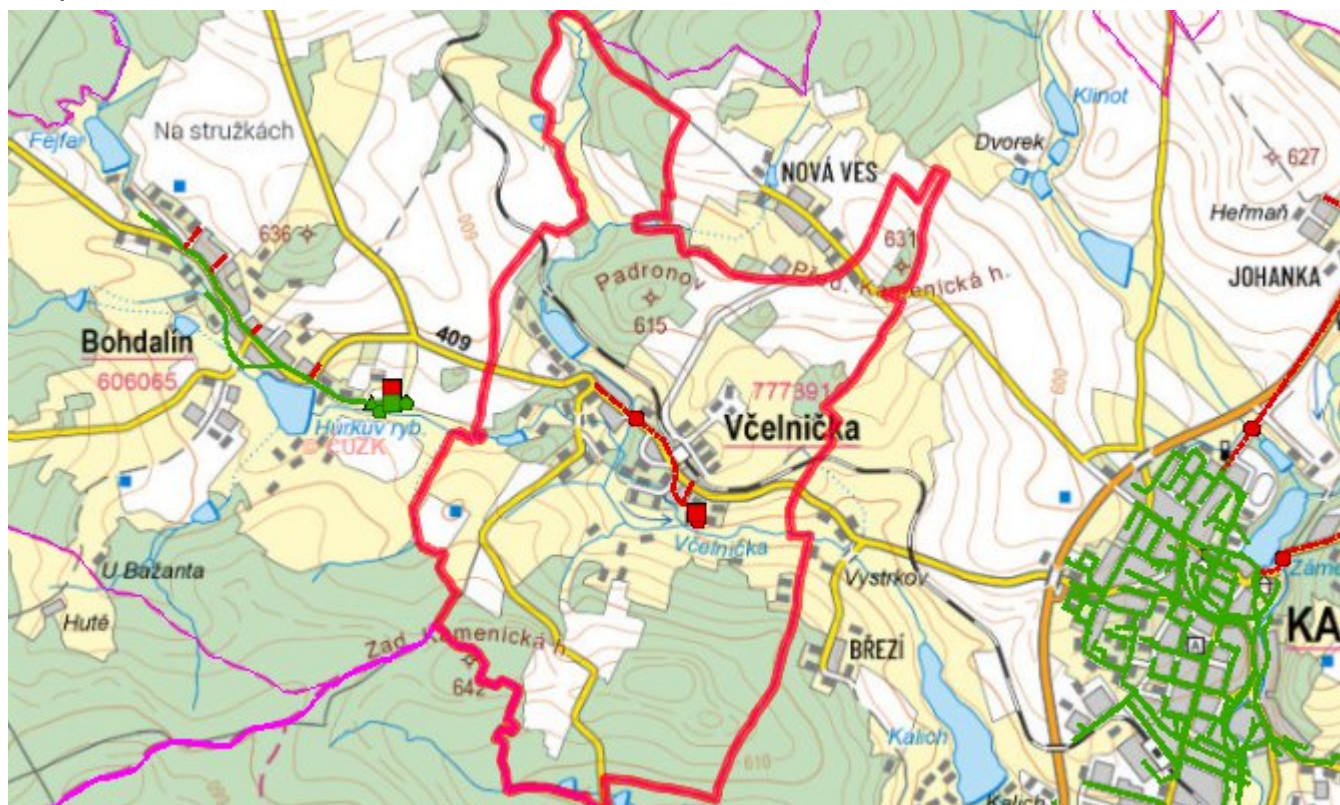
Návrhový svoz z obcí (místních částí): není

Pokud nebude zajištěna výstavba čistírny odpadních vod, budou vzhledem k nízkému počtu obyvatel odpadní vody z jednotlivých domácností zneškodňovány individuálním způsobem (např. domovní čistírny odpadních vod, jímky na vyvážení).

Časový harmonogram

V oblasti odkanalizování a čištění odpadních vod se pro obec Včelnička realizace navrhovaných opatření předpokládá do r. 2030.

Mapa



E. EKONOMICKÁ ČÁST

Součástí PRVKUK není řešení problematiky imisních limitů ukazatelů přípustného znečištění povrchových vod dle přílohy 3 Nařízení vlády 61/2003 Sb. V nákladech na čistírny odpadních vod není počítáno s investicí do technologií, které zabezpečí splnění těchto limitů. Imisními limity se zabývají jednotlivé Plány povodí.

Předpokládané investiční náklady v letech 2015 - 2030 [tis. Kč]

Název části obce	Typ investice		
	Vodovody	Kanalizace	Celkem
Včelnička	-	10 000,0	10 000,0
Obec Včelnička celkem	-	10 000,0	10 000,0

AKTUALIZACE

Datum projednání	Číslo projednání	Typ projednání	Popis
1. 1. 2022	2022	administrativní opatření	Administrativní změna - oprava zřejmých nepřesností v textu.
15. 12. 2015	0646/07/2015/ZK	usnesení zastupitelstva	Schválení komplexní aktualizace PRVKUK v roce 2015. Došlo ke sjednocení karet na úroveň obce.