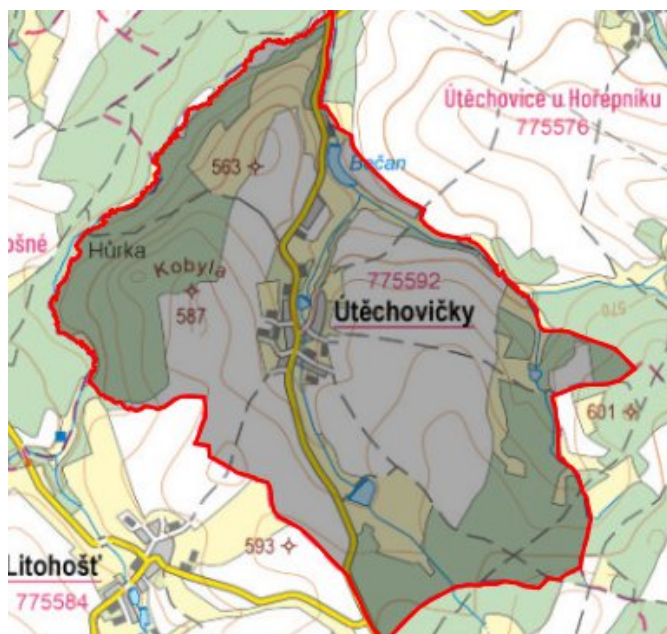


Útěchovičky - CZ063.3304.6110.428 - stav 1. 1. 2022

A. OBEC

Útěchovičky

Číslo obce PRVKUK	428
Kód obce PRVKUK	CZ063.3304.6110.428
Kód obce	537730
Číslo ORP (ČSÚ) Název ORP	388 (6110) Pelhřimov
Číslo POU Název POU	809 Pelhřimov



Členění obce

Úplný kód části obce PRVKUK	Název části obce	Kód části obce PRVKUK	Kód části obce RÚIAN
CZ063.3304.6110.0428.01	Útěchovičky	17559	175595

B. CHARAKTERISTIKA OBCE

B.1 Základní informace o obci

Obec Útěchovičky se nachází severozápadně od města Pelhřimov ve vzdálenosti cca 8 km. Obcí protéká místní bezejmenný vodní tok a je zde Návesní rybník. Rozsah zástavby je v rozmezí 538,0 – 568,0 m n.m. Obec se nachází v povodí VN Švihov.

B.2 Demografický vývoj (prognóza)

Název části obce	Bydlící obyvatelé	Počet bydlících obyvatel						
		2002	2005	2010	2015	2020	2025	2030
Útěchovičky	trvale bydlící	77	77	77	71	66	61	57
	přechodně bydlící	20	20	20	25	25	30	35
	celkem	97	97	97	96	91	91	92
Obec Útěchovičky celkem	trvale bydlící	77	77	77	71	66	61	57
	přechodně bydlící	20	20	20	25	25	30	35
	celkem	97	97	97	96	91	91	92

B.3 Vývoj počtu obyvatel v obci (ČSÚ)

Obec	2009	2010	2011	2012	2013	2014	2015	2016	2017	2018	2019	2020	2021	2022	2023	2024	2025
Útěchovičky	76	78	76	76	76	76	72	73	73	72	71	71	70	70	70	-	-

C. VODOVODY

C.1 Počet obyvatel připojených na vodovod

Název části obce	Počet připojených obyvatel						
	2002	2005	2010	2015	2020	2025	2030
Útěchovičky	0	0	0	0	0	91	91
Obec Útěchovičky celkem	0	0	0	0	0	91	91

C.2 Vodovody – popis stávajícího stavu

Obec Útěchovičky nemá veřejný vodovod, obyvatelé jsou zásobeni z domovních studní. Část obce a zemědělská firma je zásobena vodou z obecních studní ve středu obce, ze kterých je voda čerpána k nemovitostem. Vedle studny je vrt, který slouží v době sucha k doplnění vody ve studni. Kvalita vody ve vrtu neodpovídá požadavkům na pitnou vodu a je proto užívána pouze jako voda užitková.

C.3 Vodovody – popis návrhového stavu

Předpokládá se výstavba veřejného vodovodu tvořeného novým vodním zdrojem, vodojemem a rozvodnými řadami.

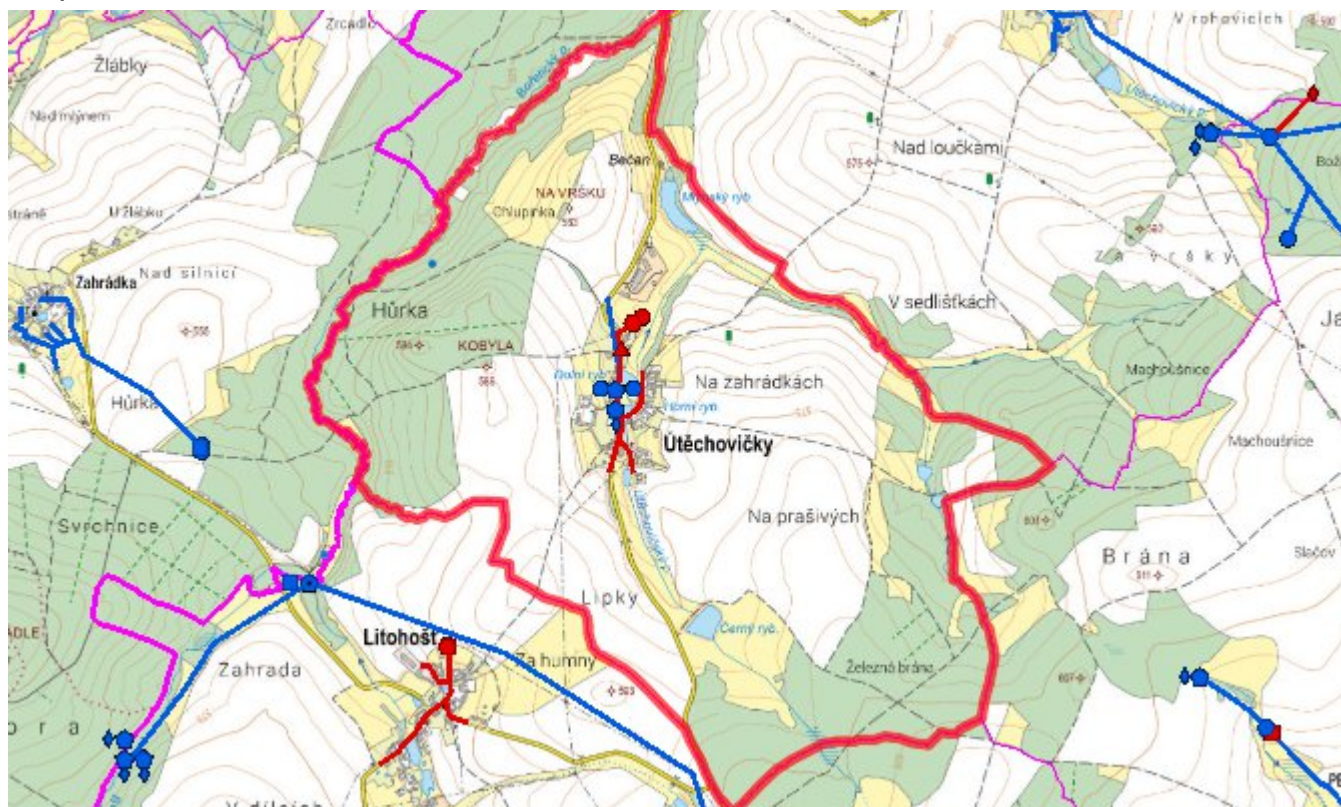
Navrhované zdroje pitné vody

S novými vodními zdroji se uvažuje.

Časový harmonogram

V oblasti zásobování pitnou vodou se pro obec Útěchovičky realizace navrhovaných opatření předpokládá do r. 2030.

Mapa



D. KANALIZACE A ČOV

D.1 Počet obyvatel připojených na ČOV

Název části obce	Počet připojených obyvatel						
	2002	2005	2010	2015	2020	2025	2030
Útěchovičky	0	0	0	0	0	91	91
Obec Útěchovičky celkem	0	0	0	0	0	91	91

D.2 Kanalizace – popis stávajícího stavu

V obci žije v současnosti 76 trvale bydlících obyvatel. Příležitostně se počet obyvatel zvyšuje o 25 rekreatantů. V obci je vybudována pouze dešťová kanalizace ve větší části obce. Odpadní vody odtékají po předčištění v biologických septicích přímo do vodního toku nebo jsou vypouštěny do bezodtokých jímek.

D.3 Kanalizace – popis návrhového stavu

Předpokládá se výstavba splaškové kanalizace a čistírny odpadních vod.

V obci bude vybudována ČOV.

V současnosti napojené obce (místní části): nejsou

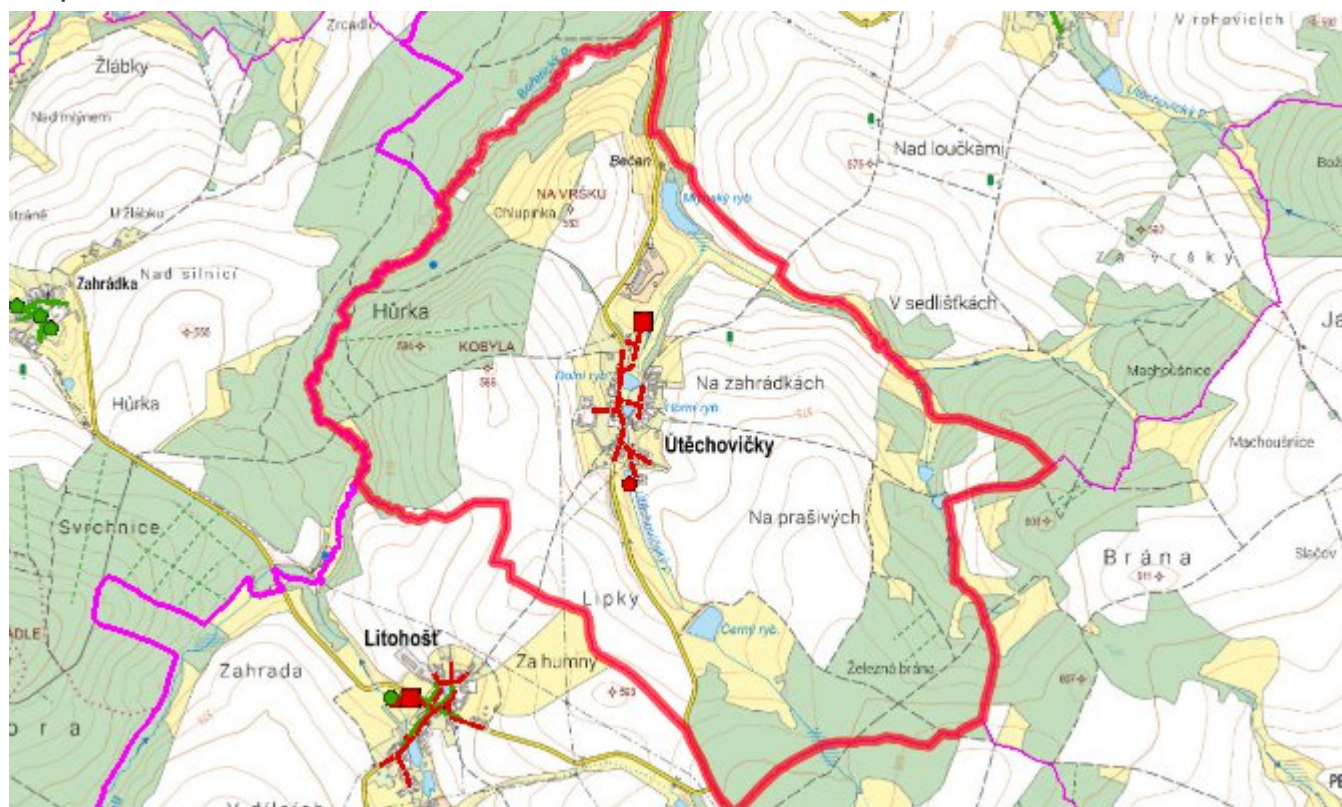
Nově napojené obce (místní části): Útěchovičky

Návrhový svoz z obcí (místních částí): není

Časový harmonogram

V oblasti odkanalizování a čištění odpadních vod se pro obec Útěchovičky realizace navrhovaných opatření předpokládá do r. 2030.

Mapa



E. EKONOMICKÁ ČÁST

Součástí PRVKUK není řešení problematiky imisních limitů ukazatelů přípustného znečištění povrchových vod dle přílohy 3 Nařízení vlády 61/2003 Sb. V nákladech na čistírny odpadních vod není počítáno s investicí do technologií, které zabezpečí splnění těchto limitů. Imisními limity se zabývají jednotlivé Plány povodí.

Předpokládané investiční náklady v letech 2015 - 2030 [tis. Kč]

Název části obce	Typ investice		
	Vodovody	Kanalizace	Celkem
Útěchovičky	6 000,0	5 000,0	11 000,0
Obec Útěchovičky celkem	6 000,0	5 000,0	11 000,0

AKTUALIZACE

Datum projednání	Číslo projednání	Typ projednání	Popis
1. 1. 2022	2022	administrativní opatření	Administrativní změna - oprava evidenčních údajů.
15. 12. 2015	0646/07/2015/ZK	usnesení zastupitelstva	Schválení komplexní aktualizace PRVKUK v roce 2015. Došlo ke sjednocení karet na úroveň obce.