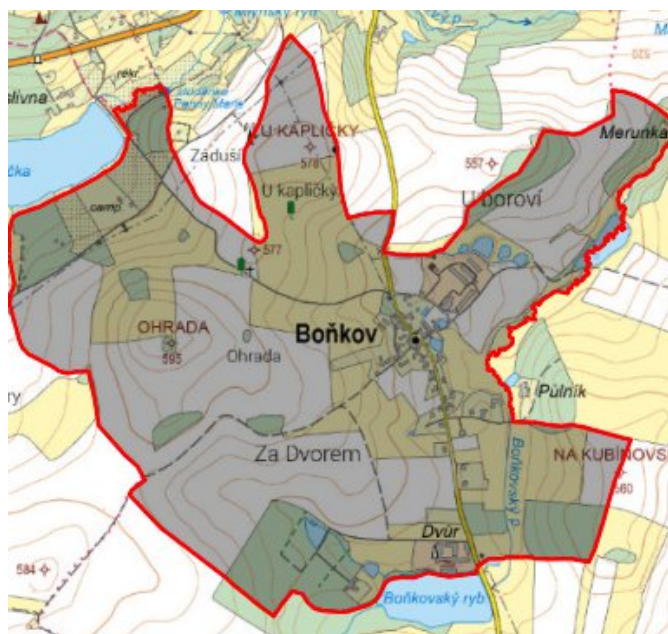


Boňkov - CZ063.3601.6102.049 - stav 15. 12. 2015

A. OBEC

Boňkov

Číslo obce PRVKUK	49
Kód obce PRVKUK	CZ063.3601.6102.049
Kód obce	573558
Číslo ORP (ČSÚ) Název ORP	949 (6102) Havlíčkův Brod
Číslo POU Název POU	1996 Havlíčkův Brod



Členění obce

Úplný kód části obce PRVKUK	Název části obce	Kód části obce PRVKUK	Kód části obce RÚIAN
CZ063.3601.6102.0049.01	Boňkov	03828	38288

B. CHARAKTERISTIKA OBCE

B.1 Základní informace o obci

Obec Boňkov leží jihozápadně od města Havlíčkův Brod. Obcí protéká Boňkovický potok. Obec nemá žádné místní části.

B.2 Demografický vývoj (prognóza)

Název části obce	Bydlící obyvatelé	Počet bydlících obyvatel						
		2002	2005	2010	2015	2020	2025	2030
Boňkov	trvale bydlící	58	58	58	58	55	53	51
	přechodně bydlící	30	30	30	30	30	30	30
	celkem	88	88	88	88	85	83	81
Obec Boňkov celkem	trvale bydlící	58	58	58	58	55	53	51
	přechodně bydlící	30	30	30	30	30	30	30
	celkem	88	88	88	88	85	83	81

B.3 Vývoj počtu obyvatel v obci (ČSÚ)

Obec	2009	2010	2011	2012	2013	2014	2015	2016	2017	2018	2019	2020	2021	2022	2023	2024	2025
Boňkov	57	64	59	62	61	64	65	68	79	77	78	78	79	79	79	-	-

C. VODOVODY

C.1 Počet obyvatel připojených na vodovod

Název části obce	Počet připojených obyvatel						
	2002	2005	2010	2015	2020	2025	2030
Boňkov	-	-	-	58	55	53	51
Obec Boňkov celkem	-	-	-	58	55	53	51

C.2 Vodovody – popis stávajícího stavu

Obec Boňkov (532 - 552 m n.m.) má pro část obce vybudovaný vodovod (cca z r. 1928), zásobovaný gravitačně z VDJ Boňkov 24 m³. VDJ je plněn samospádem z místní studny (hloubka 3,6 m, vydatnost max. 0,24 l/s). Část obyvatel je pitnou vodou zásobena z vlastních zdrojů.

V období 2008 až 2014 byla realizována výstavba vodovodních řadů v celkové délce cca 909 m .

C.3 Vodovody – popis návrhového stavu

Vzhledem k technickému stavu části vodovodní sítě se předpokládá částečná obnova (rekonstrukce) vodovodní sítě včetně souvisejících objektů. Dále se navrhuje dostavba vodovodní sítě v lokalitách, kde dosud není vybudována. Pro dostatečné zásobení celé obce bude vybudován nový VDJ o objemu 50 m³ na kotě 570 m n.m., ze kterého bude celá obec zásobena gravitačně.

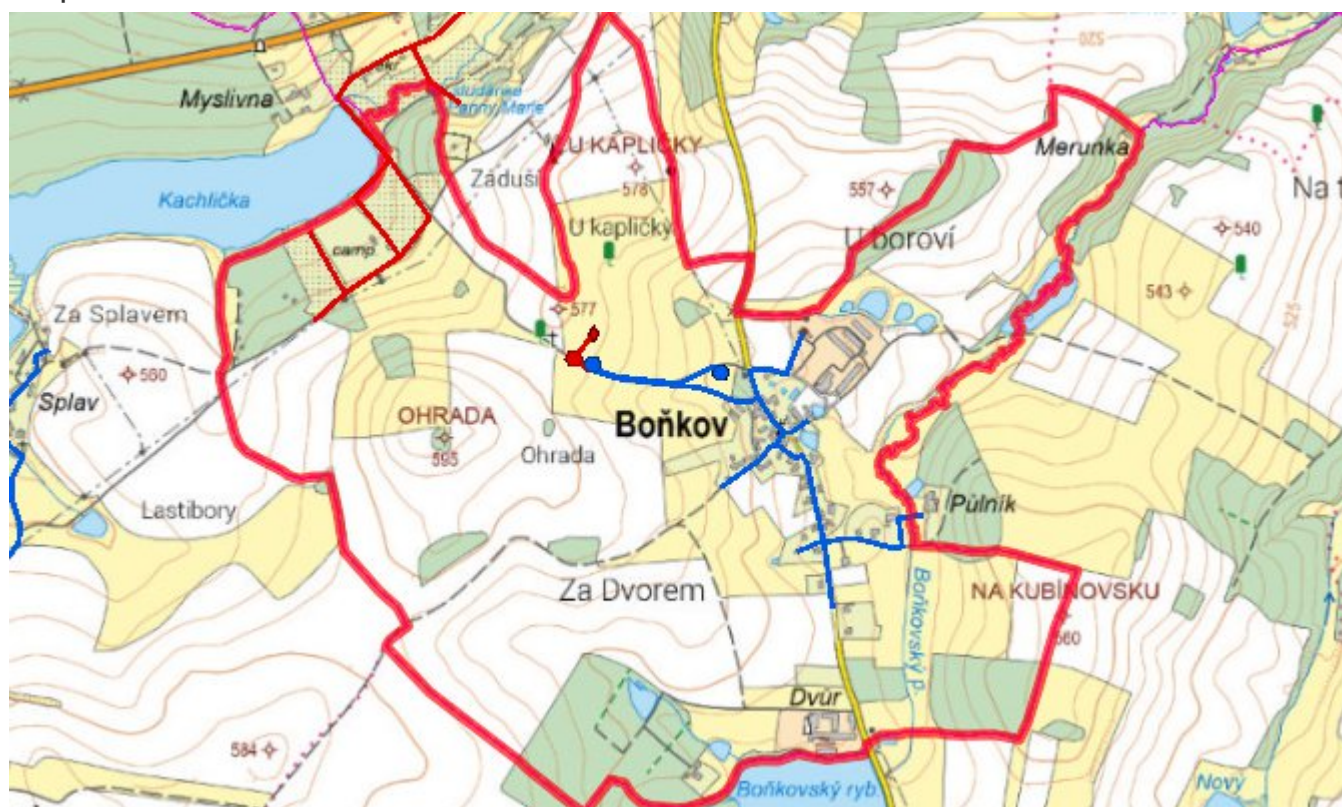
Navrhované zdroje pitné vody

V obci Boňkov je uvažováno s využitím nového místního podzemního vodního zdroje.

Časový harmonogram

V oblasti zásobování pitnou vodou se pro obec Boňkov realizace navrhovaných opatření nepředpokládá do r. 2030.

Mapa



D. KANALIZACE A ČOV

D.1 Počet obyvatel připojených na ČOV

Název části obce	Počet připojených obyvatel						
	2002	2005	2010	2015	2020	2025	2030
Boňkov	-	-	-	-	-	-	-
Obec Boňkov celkem	-	-	-	-	-	-	-

D.2 Kanalizace – popis stávajícího stavu

Obec Boňkov nemá v současnosti vybudovaný systém veřejné kanalizace. Odpadní vody jsou zachycovány v bezodtokých jímkách.

V obci není vybudována čistírna odpadních vod.

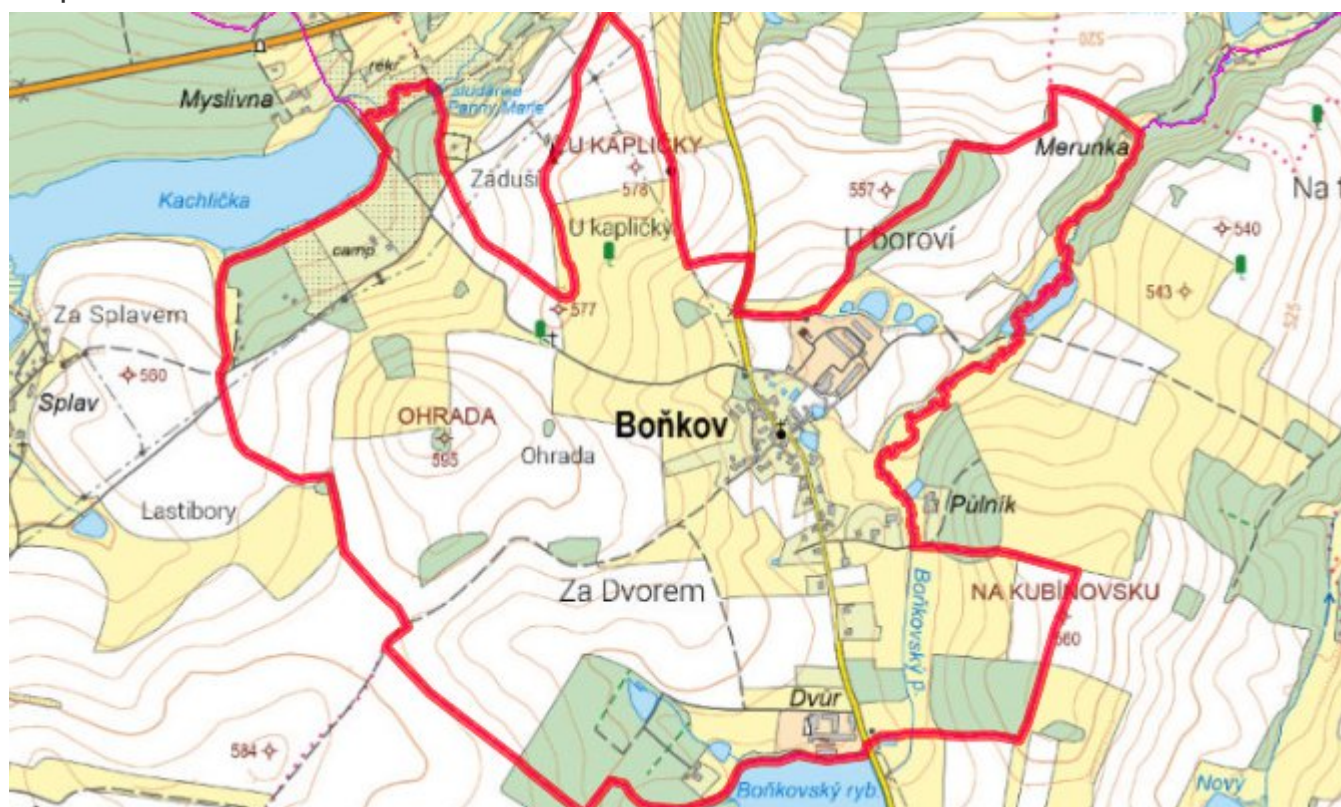
D.3 Kanalizace – popis návrhového stavu

Vzhledem k nízkému počtu obyvatel budou odpadní vody z jednotlivých domácností zneškodňovány individuálním způsobem (např. domovní čistírny odpadních vod, jímky na vyvážení).

Časový harmonogram

V oblasti odkanalizování a čištění odpadních vod není pro obec Boňkov navrženo k realizaci opatření.

Mapa



E. EKONOMICKÁ ČÁST

Součástí PRVKUK není řešení problematiky imisních limitů ukazatelů přípustného znečištění povrchových vod dle přílohy 3 Nařízení vlády 61/2003 Sb. V nákladech na čistírny odpadních vod není počítáno s investicí do technologií, které zabezpečí splnění těchto limitů. Imisními limity se zabývají jednotlivé Plány povodí.

Předpokládané investiční náklady v letech 2015 - 2030 [tis. Kč]

Název části obce	Typ investice		
	Vodovody	Kanalizace	Celkem
Boňkov	-	-	-
Obec Boňkov celkem	-	-	-

AKTUALIZACE

Datum projednání	Číslo projednání	Typ projednání	Popis
15. 12. 2015	0646/07/2015/ZK	usnesení zastupitelstva	Schválení komplexní aktualizace PRVKUK v roce 2015. Došlo ke sjednocení karet na úroveň obce.