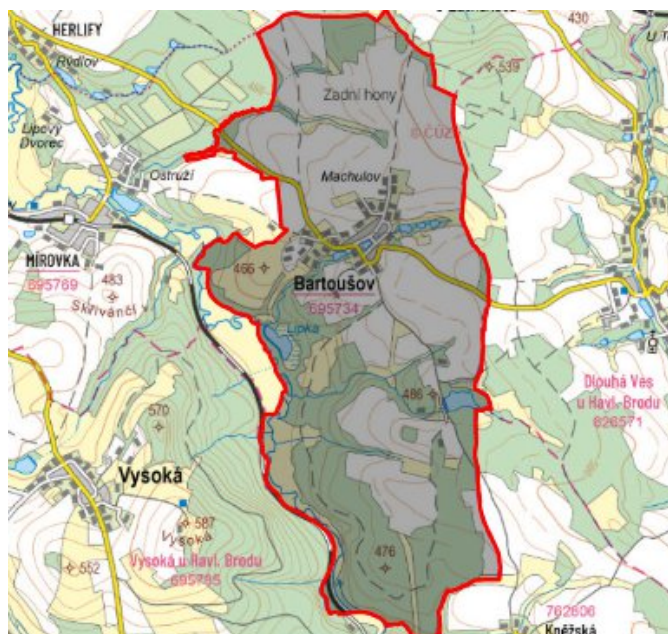


Bartoušov - CZ063.3601.6102.048 - stav 15. 12. 2015

A. OBEC

Bartoušov

Číslo obce PRVKUK	48
Kód obce PRVKUK	CZ063.3601.6102.048
Kód obce	548260
Číslo ORP (ČSÚ) Název ORP	949 (6102) Havlíčkův Brod
Číslo POU Název POU	1996 Havlíčkův Brod



Členění obce

Úplný kód části obce PRVKUK	Název části obce	Kód části obce PRVKUK	Kód části obce RÚIAN
CZ063.3601.6102.0048.01	Bartoušov	09573	95737

B. CHARAKTERISTIKA OBCE

B.1 Základní informace o obci

Obec Bartoušov leží jihovýchodně od města Havlíčkův Brod. Obec nemá žádné místní části.

B.2 Demografický vývoj (prognóza)

Název části obce	Bydlící obyvatelé	Počet bydlících obyvatel						
		2002	2005	2010	2015	2020	2025	2030
Bartoušov	trvale bydlící	152	152	152	169	172	175	177
	přechodně bydlící	22	22	22	22	22	22	22
	celkem	174	174	174	191	194	197	199
Obec Bartoušov celkem	trvale bydlící	152	152	152	169	172	175	177
	přechodně bydlící	22	22	22	22	22	22	22
	celkem	174	174	174	191	194	197	199

B.3 Vývoj počtu obyvatel v obci (ČSÚ)

Obec	2009	2010	2011	2012	2013	2014	2015	2016	2017	2018	2019	2020	2021	2022	2023	2024	2025
Bartoušov	172	165	159	162	164	159	152	149	147	156	158	158	167	167	167	-	-

C. VODOVODY

C.1 Počet obyvatel připojených na vodovod

Název části obce	Počet připojených obyvatel						
	2002	2005	2010	2015	2020	2025	2030
Bartoušov	52	69	96	80	85	90	95
Obec Bartoušov celkem	52	69	96	80	85	90	95

C.2 Vodovody – popis stávajícího stavu

Obec Bartoušov (462 - 491 m n.m.) má vybudovaný veřejný vodovod (r. 2003), zásobený vodou ze skupinového vodovodu Želivka – Podmoklany. Tlak v místním vodovodu je dán čerpáním čerpací stanicí Mírovka. Přes rozvodnou síť Bartoušova je voda dále dopravována do místních částí Kněžské a Šlapanov obce Šlapanov.

C.3 Vodovody – popis návrhového stavu

Vzhledem k technickému stavu části vodovodní sítě se předpokládá částečná obnova (rekonstrukce) vodovodní sítě včetně souvisejících objektů. Dále se navrhuje dostavba vodovodní sítě v lokalitách, kde dosud není vybudována.

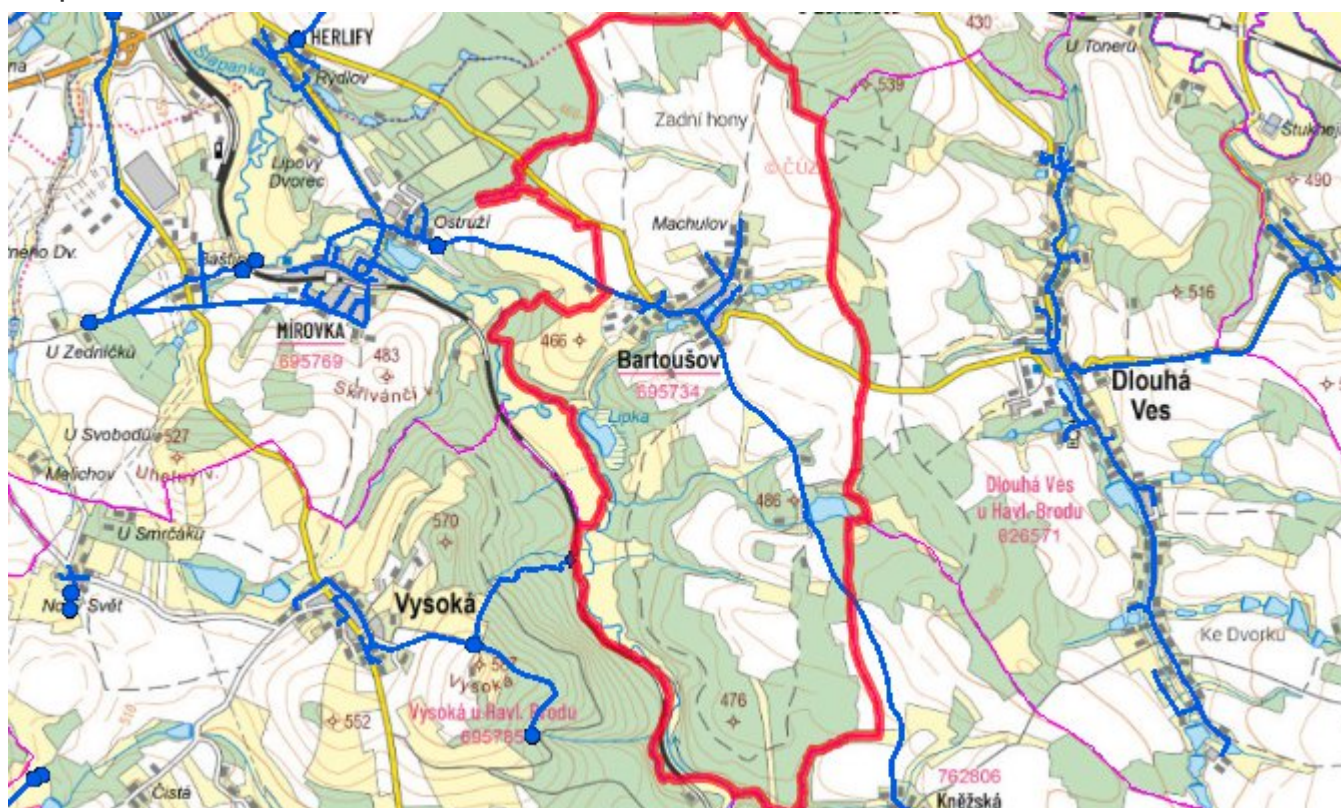
Navrhované zdroje pitné vody

S novými vodními zdroji se neuvažuje.

Časový harmonogram

V oblasti zásobování pitnou vodou se pro obec Bartoušov realizace navrhovaných opatření předpokládá do r. 2030.

Mapa



D. KANALIZACE A ČOV

D.1 Počet obyvatel připojených na ČOV

Název části obce	Počet připojených obyvatel						
	2002	2005	2010	2015	2020	2025	2030
Bartoušov	-	-	-	-	-	175	177
Obec Bartoušov celkem	-	-	-	-	-	175	177

D.2 Kanalizace – popis stávajícího stavu

Obec Bartoušov má vybudovanou jednotnou kanalizaci. Splaškové vody z obce odtékají po předčištění v biologických septicích do této kanalizace a následně do vodního toku Šlapanka.

V obci není vybudována čistírna odpadních vod.

D.3 Kanalizace – popis návrhového stavu

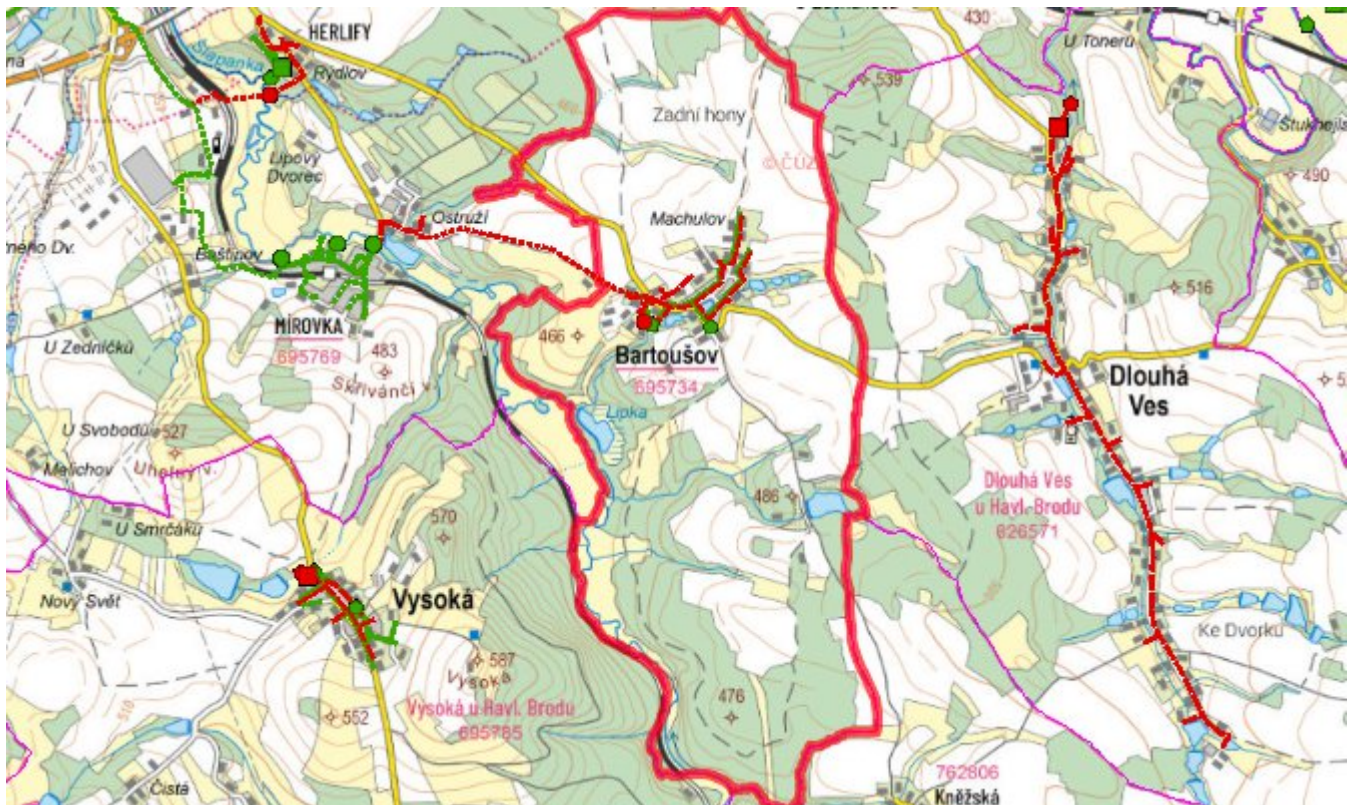
V Bartoušově navrhujeme vybudovat novou splaškovou kanalizační síť. Stávající stoky budou plnit funkci dešťové kanalizace. Splašky budou odváděny na ČOV Havlíčkův Brod.

Pokud nebude zajištěno napojení na čistírnu odpadních vod, budou vzhledem k nízkému počtu obyvatel odpadní vody z jednotlivých domácností zneškodňovány individuálním způsobem (např. domovní čistírny odpadních vod, jímky na vyvážení).

Časový harmonogram

V oblasti odkanalizování a čištění odpadních vod se pro obec Bartoušov realizace navrhovaných opatření předpokládá do r. 2030.

Mapa



E. EKONOMICKÁ ČÁST

Součástí PRVKUK není řešení problematiky imisních limitů ukazatelů přípustného znečištění povrchových vod dle přílohy 3 Nařízení vlády 61/2003 Sb. V nákladech na čistírny odpadních vod není počítáno s investicí do technologií, které zabezpečí splnění těchto limitů. Imisními limity se zabývají jednotlivé Plány povodí.

Předpokládané investiční náklady v letech 2015 - 2030 [tis. Kč]

Název části obce	Typ investice		
	Vodovody	Kanalizace	Celkem
Bartoušov	-	13 000,0	13 000,0
Obec Bartoušov celkem	-	13 000,0	13 000,0

AKTUALIZACE

Datum projednání	Číslo projednání	Typ projednání	Popis
15. 12. 2015	0646/07/2015/ZK	usnesení zastupitelstva	Schválení komplexní aktualizace PRVKUK v roce 2015. Došlo ke sjednocení karet na úroveň obce.