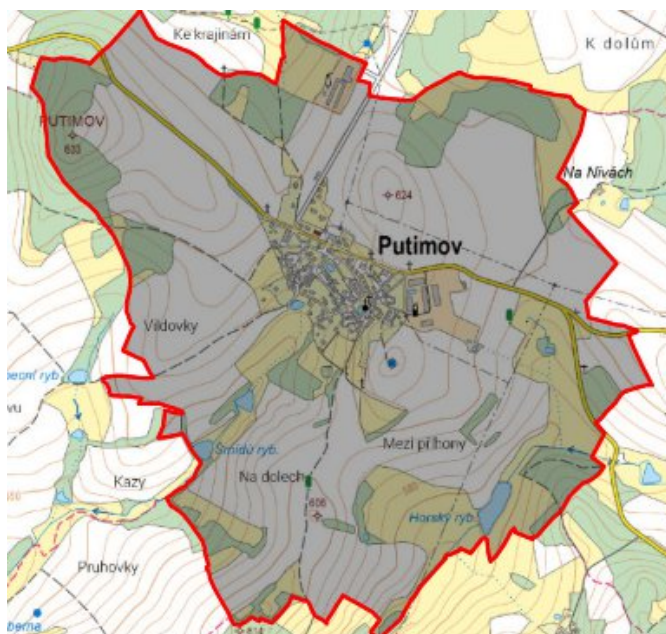


# Putimov - CZ063.3304.6110.417 - stav 15. 12. 2015

## A. OBEC

Putimov

<b>Číslo obce PRVKUK</b>	417
<b>Kód obce PRVKUK</b>	CZ063.3304.6110.417
<b>Kód obce</b>	598755
<b>Číslo ORP (ČSÚ) Název ORP</b>	388 (6110) Pelhřimov
<b>Číslo POU Název POU</b>	809 Pelhřimov



## Členění obce

<b>Úplný kód části obce PRVKUK</b>	<b>Název části obce</b>	<b>Kód části obce PRVKUK</b>	<b>Kód části obce RÚIAN</b>
CZ063.3304.6110.0417.01	Putimov	13699	136999

## B. CHARAKTERISTIKA OBCE

### B.1 Základní informace o obci

Obec Putimov se nachází jihovýchodně od města Pelhřimov ve vzdálenosti cca 6 km. Obcí protéká vodní tok. Rozsah zástavby je v rozmezí 582,0 - 612,0 m n.m.

## B.2 Demografický vývoj (prognóza)

Název části obce	Bydlící obyvatelé	Počet bydlících obyvatel						
		2002	2005	2010	2015	2020	2025	2030
Putimov	trvale bydlící	226	226	225	270	292	306	318
	přechodně bydlící	20	20	20	20	20	20	30
	celkem	246	246	245	290	312	326	348
Obec Putimov celkem	trvale bydlící	226	226	225	270	292	306	318
	přechodně bydlící	20	20	20	20	20	20	30
	celkem	246	246	245	290	312	326	348

## B.3 Vývoj počtu obyvatel v obci (ČSÚ)

Obec	2009	2010	2011	2012	2013	2014	2015	2016	2017	2018	2019	2020	2021	2022	2023	2024	2025
Putimov	263	264	271	265	269	273	271	269	274	277	276	276	278	278	278	-	-

## C. VODOVODY

### C.1 Počet obyvatel připojených na vodovod

Název části obce	Počet připojených obyvatel						
	2002	2005	2010	2015	2020	2025	2030
Putimov	226	226	225	270	312	326	348
Obec Putimov celkem	226	226	225	270	312	326	348

### C.2 Vodovody – popis stávajícího stavu

V obci je vybudován veřejný vodovod. Prameniště vodovodu se nachází východně od obce a je tvořeno 6 kopanými studnami (z betonových skruží DN 1000 mm). Ze studní je voda gravitačně svedena do vodojemu 2 x 50 m<sup>3</sup> (620/615 m n.m.), nově byla vybudovaná další komora o objemu 100 m<sup>3</sup>. Přívodní řad od studní do VDJ je z PVC DN 100 mm délky 2577 m. Zásobní řad z vodojemu a rozvodné řady po obci jsou jednak z PVC DN 100 mm délky 1438 m, a jednak z PE DN 50 mm délky 320 m.

### C.3 Vodovody – popis návrhového stavu

Vzhledem k technickému stavu části vodovodní sítě se předpokládá částečná obnova (rekonstrukce) vodovodní sítě včetně souvisejících objektů. Dále se navrhuje dostavba vodovodní sítě v lokalitách, kde dosud není vybudována.

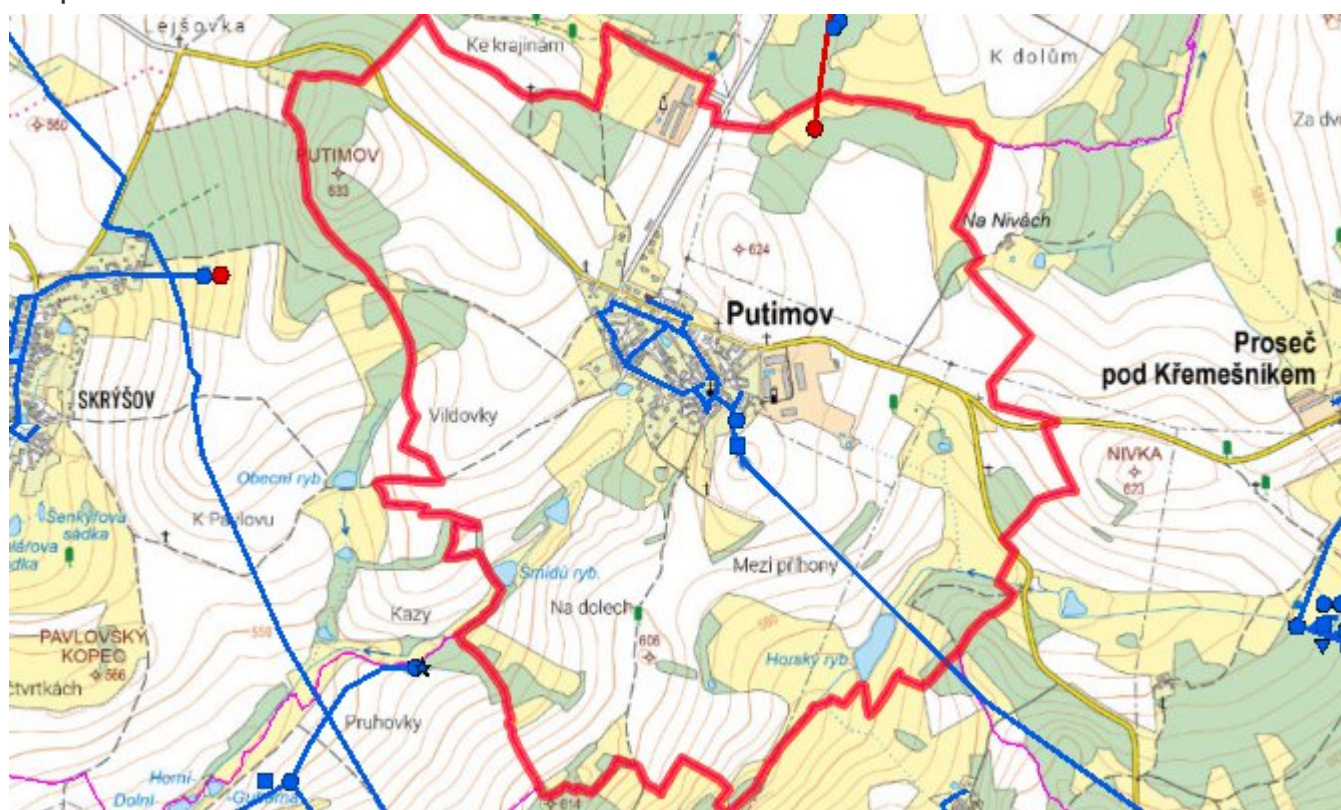
#### Navrhované zdroje pitné vody

S novými vodními zdroji se uvažuje.

#### Časový harmonogram

V oblasti zásobování pitnou vodou se pro obec Putimov realizace navrhovaných opatření předpokládá do r. 2030.

#### Mapa



## D. KANALIZACE A ČOV

### D.1 Počet obyvatel připojených na ČOV

Název části obce	Počet připojených obyvatel						
	2002	2005	2010	2015	2020	2025	2030
Putimov	-	-	-	-	-	-	348
<b>Obec Putimov celkem</b>	-	-	-	-	-	-	<b>348</b>

## D.2 Kanalizace – popis stávajícího stavu

V obci Putimov žije v současnosti 270 trvale bydlících obyvatel, na stávající jednotnou kanalizační síť jsou napojeni všichni obyvatelé. Příležitostně se počet obyvatel zvyšuje o 20 rekreantů. Při výstavbě kanalizace, jejíž celková délka činí 1509 m, byly použity betonové trouby profilů DN 300 - 500. Kanalizace je pod obcí zaústěna do zatrubněného vodního toku.

V obci není vybudována ČOV.

## D.3 Kanalizace – popis návrhového stavu

Navrhuje se výstavba oddílné kanalizace (částečně splaškové a částečně dešťové). Dále se navrhuje čištění odpadních vod ve stávajícím rybníku, který bude upraven na stabilizační nádrži s možností přídatné aerace, přičemž hrubé předčištění bude tvořeno domovními septiky.

V obci bude vybudována ČOV.

V současnosti napojené obce (místní části): nejsou

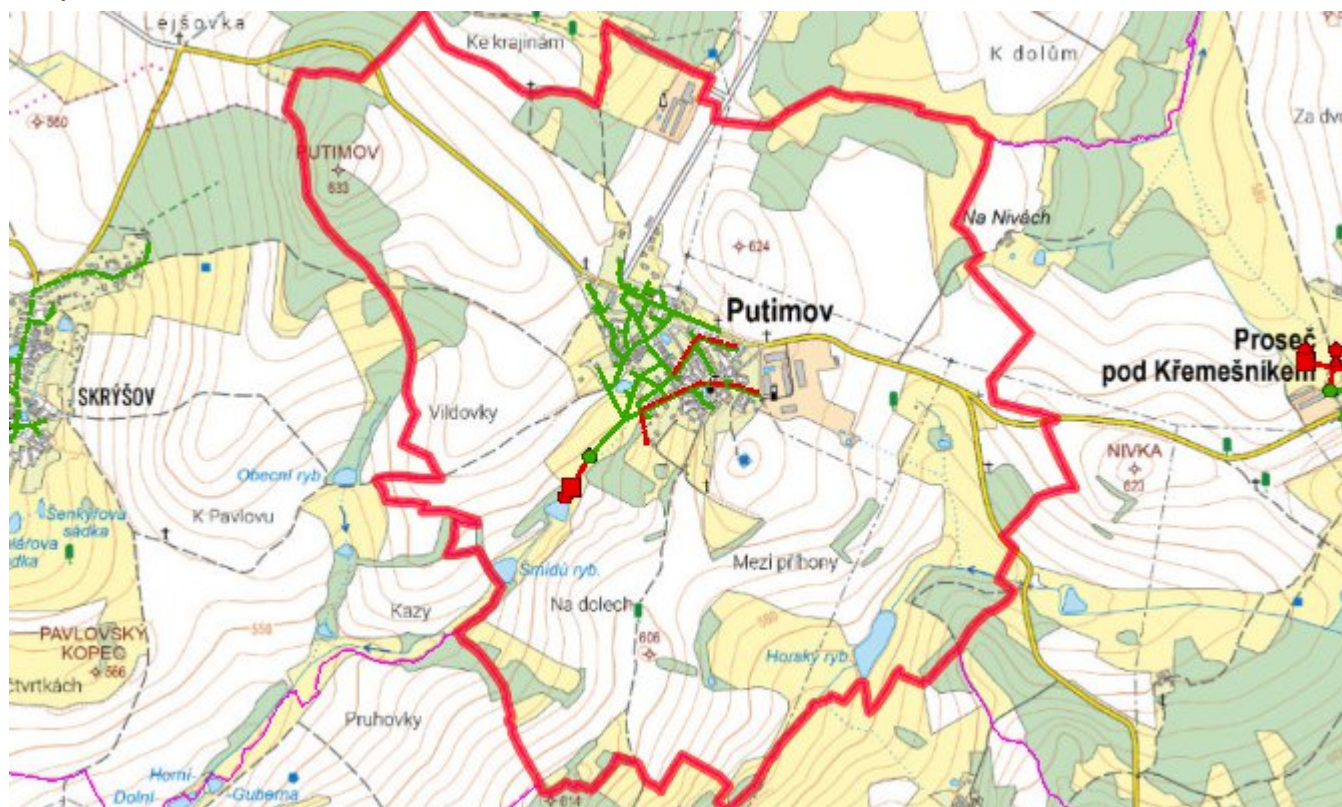
Nově napojené obce (místní části): Putimov

Návrhový svaz z obcí (místních částí): není

### **Časový harmonogram**

V oblasti odkanalizování a čištění odpadních vod se pro obec Putimov realizace navrhovaných opatření předpokládá do r. 2030.

## Mapa



## E. EKONOMICKÁ ČÁST

Součástí PRVKUK není řešení problematiky imisních limitů ukazatelů přípustného znečištění povrchových vod dle přílohy 3 Nařízení vlády 61/2003 Sb. V nákladech na čistírny odpadních vod není počítáno s investicí do technologií, které zabezpečí splnění těchto limitů. Imisními limity se zabývají jednotlivé Plány povodí.

Předpokládané investiční náklady v letech 2015 - 2030 [tis. Kč]

Název části obce	Typ investice		
	Vodovody	Kanalizace	Celkem
Putimov	1 700,0	10 700,0	12 400,0
<b>Obec Putimov celkem</b>	<b>1 700,0</b>	<b>10 700,0</b>	<b>12 400,0</b>

## AKTUALIZACE

<b>Datum projednání</b>	<b>Číslo projednání</b>	<b>Typ projednání</b>	<b>Popis</b>
15. 12. 2015	0646/07/2015/ZK	usnesení zastupitelstva	Schválení komplexní aktualizace PRVKUK v roce 2015. Došlo ke sjednocení karet na úroveň obce.