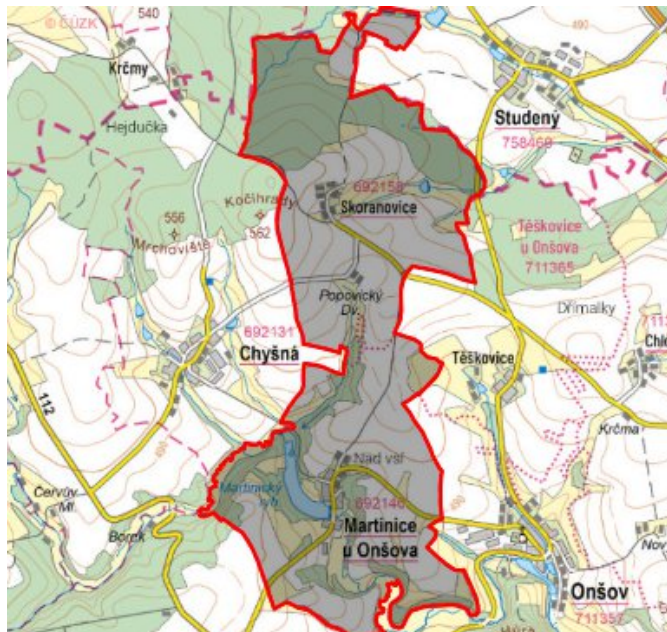


Martinice u Onšova - CZ063.3304.6110.402 - stav 1. 1. 2022

A. OBEC

Martinice u Onšova

Číslo obce PRVKUK	402
Kód obce PRVKUK	CZ063.3304.6110.402
Kód obce	561347
Číslo ORP (ČSÚ) Název ORP	388 (6110) Pelhřimov
Číslo POU Název POU	809 Pelhřimov



Členění obce

Úplný kód části obce PRVKUK	Název části obce	Kód části obce PRVKUK	Kód části obce RÚIAN
CZ063.3304.6110.0402.01	Martinice u Onšova	09214	92142
CZ063.3304.6110.0402.02	Skoranovaice	09215	92151

B. CHARAKTERISTIKA OBCE

B.1 Základní informace o obci

Obec Martinice u Onšova se nachází severovýchodně od města Pacov ve vzdálenosti cca 14 km. Obec je tvořena dvěma místními částmi Martinice u Onšova a Skoranovaice (2 km severně od Martinic u Onšava). V obci se nachází Martinický rybník a Martinický potok. Rozsah zástavby je v rozmezí 448,0 – 490,0 m n.m.

B.2 Demografický vývoj (prognóza)

Název části obce	Bydlící obyvatelé	Počet bydlících obyvatel						
		2002	2005	2010	2015	2020	2025	2030
Martinice u Onšova	trvale bydlící	36	36	36	37	36	35	34
	přechodně bydlící	21	21	21	20	20	20	20
	celkem	57	57	57	57	56	55	54
Skoranovice	trvale bydlící	17	17	17	14	12	10	8
	přechodně bydlící	35	35	35	20	20	20	20
	celkem	52	52	52	34	32	30	28
Obec Martinice u Onšova celkem	trvale bydlící	53	53	53	51	48	45	42
	přechodně bydlící	56	56	56	40	40	40	40
	celkem	109	109	109	91	88	85	82

B.3 Vývoj počtu obyvatel v obci (ČSÚ)

Obec	2009	2010	2011	2012	2013	2014	2015	2016	2017	2018	2019	2020	2021	2022	2023	2024	2025
Martinice u Onšova	48	54	55	54	57	57	58	58	59	56	56	56	56	56	56	-	-

C. VODOVODY

C.1 Počet obyvatel připojených na vodovod

Název části obce	Počet připojených obyvatel						
	2002	2005	2010	2015	2020	2025	2030
Martinice u Onšova	0	0	0	0	0	55	54
Skoranovice	0	0	0	0	0	0	0
Obec Martinice u Onšova celkem	0	0	0	0	0	55	54

C.2 Vodovody – popis stávajícího stavu

Místní (městská) část Martinice u Onšova

Místní Martinice u Onšova je zásobena pitnou vodou z domovních studní.

Místní (městská) část Skoránovice

Místní část Skoránovice je zásobena pitnou vodou z domovních studní. Rozsah zástavby je v rozmezí 520,0 – 542,0 m n.m.

C.3 Vodovody – popis návrhového stavu

Místní (městská) část Martinice u Onšova

V místní části se uvažuje se stavbou nového veřejného vodovodu, který bude napojen na stávající veřejný vodovod v obci Chyšná.

Místní (městská) část Skoránovice

Vzhledem k počtu trvale bydlících obyvatel a velikosti místní části se předpokládá nadále zásobování z domovních studní.

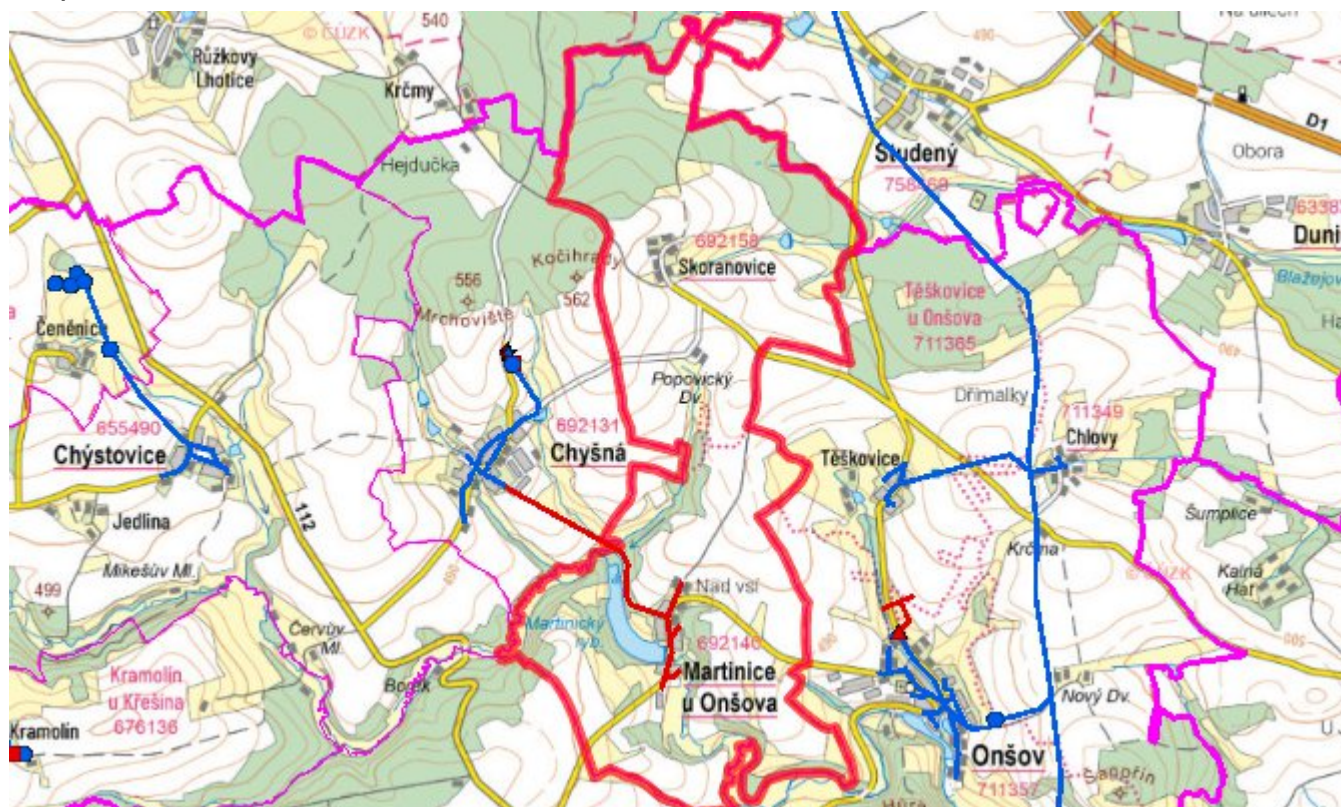
Navrhované zdroje pitné vody

S novými vodními zdroji se neuvažuje.

Časový harmonogram

V oblasti zásobování pitnou vodou se pro místní část Martinice u Onšova realizace navrhovaných opatření předpokládá do r. 2030.

Mapa



D. KANALIZACE A ČOV

D.1 Počet obyvatel připojených na ČOV

Název části obce	Počet připojených obyvatel						
	2002	2005	2010	2015	2020	2025	2030
Martinice u Onšova	0	0	0	0	0	0	0
Skoranovice	0	0	0	0	0	0	0
Obec Martinice u Onšova celkem	0	0	0	0	0	0	0

D.2 Kanalizace – popis stávajícího stavu

Místní (městská) část Martinice u Onšova

V místní části Martinice u Onšova žije v současnosti 35 trvale bydlících obyvatel. Příležitostně se počet obyvatel zvyšuje o 20 rekreantů. Místní část nemá v současnosti vybudovanou veřejnou kanalizační síť, odpadní vody jsou zachycovány do bezodtokých jímek nebo jsou zaústěny přes domovní septiky přímo do Martinického potoka. V části obce je pouze dešťová kanalizace.

Místní (městská) část Skoranovice

V obci Skoranovice žije v současnosti 15 trvale bydlících obyvatel. Příležitostně se počet obyvatel zvyšuje o 20 rekreantů. Místní část nemá v současnosti vybudovanou veřejnou kanalizační síť, odpadní vody jsou zachycovány do bezodtokých jímek nebo jsou zaústěny přes domovní septiky přímo do Martinického potoka. V části obce je pouze dešťová kanalizace.

D.3 Kanalizace – popis návrhového stavu

Místní (městská) část Martinice u Onšova

Vzhledem k nízkému počtu obyvatel budou odpadní vody z jednotlivých domácností zneškodňovány individuálním způsobem (např. domovní čistírny odpadních vod, jímky na vyvážení).

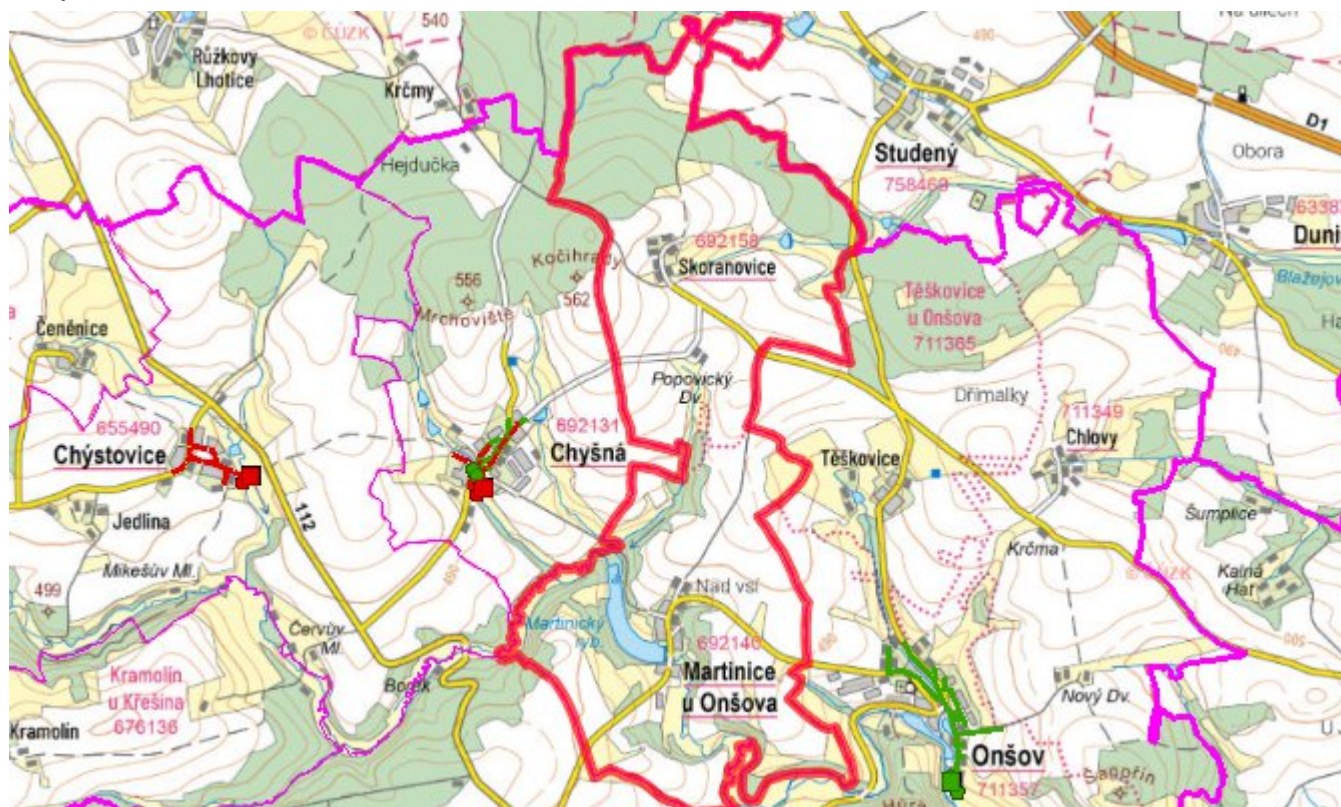
Místní (městská) část Skoranovice

Vzhledem k nízkému počtu obyvatel budou odpadní vody z jednotlivých domácností zneškodňovány individuálním způsobem (např. domovní čistírny odpadních vod, jímky na vyvážení).

Časový harmonogram

V oblasti odkanalizování a čištění odpadních vod pro obec Martinice u Onšova není navrženo k realizaci žádné opatření.

Mapa



E. EKONOMICKÁ ČÁST

Součástí PRVKUK není řešení problematiky imisních limitů ukazatelů přípustného znečištění povrchových vod dle přílohy 3 Nařízení vlády 61/2003 Sb. V nákladech na čistírny odpadních vod není počítáno s investicí do technologií, které zabezpečí splnění těchto limitů. Imisními limity se zabývají jednotlivé Plány povodí.

Předpokládané investiční náklady v letech 2015 - 2030 [tis. Kč]

Název části obce	Typ investice		
	Vodovody	Kanalizace	Celkem
Martinice u Onšova	2 200,0	-	2 200,0
Skoranovice	-	-	-
Obec Martinice u Onšova celkem	2 200,0	-	2 200,0

AKTUALIZACE

Datum projednání	Číslo projednání	Typ projednání	Popis
1. 1. 2022	2022	administrativní opatření	Administrativní změna - oprava evidenčních údajů podle skutečnosti.
15. 12. 2015	0646/07/2015/ZK	usnesení zastupitelstva	Schválení komplexní aktualizace PRVKUK v roce 2015. Došlo ke sjednocení karet na úroveň obce.