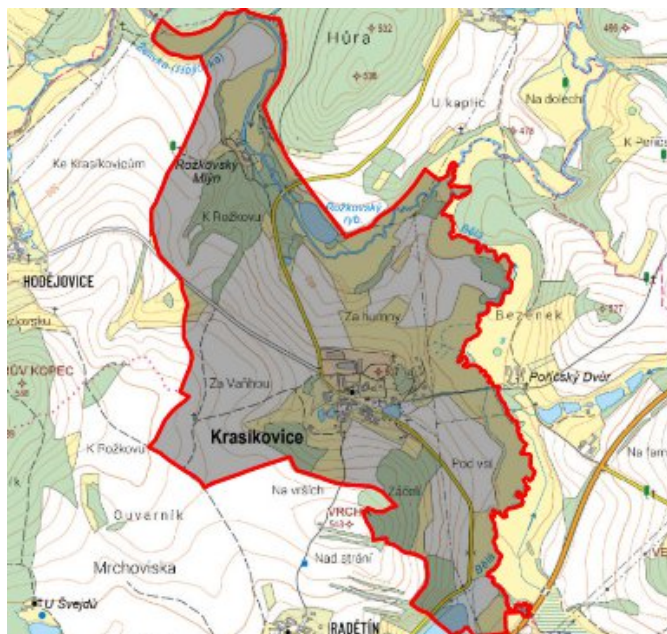


Krasíkovice - CZ063.3304.6110.393 - stav 15. 12. 2015

A. OBEC

Krasíkovice

Číslo obce PRVKUK	393
Kód obce PRVKUK	CZ063.3304.6110.393
Kód obce	561371
Číslo ORP (ČSÚ) Název ORP	388 (6110) Pelhřimov
Číslo POU Název POU	809 Pelhřimov



Členění obce

Úplný kód části obce PRVKUK	Název části obce	Kód části obce PRVKUK	Kód části obce RÚIAN
CZ063.3304.6110.0393.01	Krasíkovice	07321	73211

B. CHARAKTERISTIKA OBCE

B.1 Základní informace o obci

Obec Krasíkovice se nachází severně od města Pelhřimov ve vzdálenosti cca 3 km. V obci jsou místní rybníky. Rozsah zástavby je v rozmezí 494,0 – 514,0 m n.m.

Obec se nachází v povodí VN Švihov.

B.2 Demografický vývoj (prognóza)

Název části obce	Bydlící obyvatelé	Počet bydlících obyvatel						
		2002	2005	2010	2015	2020	2025	2030
Krasíkovice	trvale bydlící	112	112	112	121	126	130	134
	přechodně bydlící	10	10	10	10	10	10	10
	celkem	122	122	122	131	136	140	144
Obec Krasíkovice celkem	trvale bydlící	112	112	112	121	126	130	134
	přechodně bydlící	10	10	10	10	10	10	10
	celkem	122	122	122	131	136	140	144

B.3 Vývoj počtu obyvatel v obci (ČSÚ)

Obec	2009	2010	2011	2012	2013	2014	2015	2016	2017	2018	2019	2020	2021	2022	2023	2024	2025
Krasíkovice	113	112	105	117	117	113	114	114	119	122	128	128	135	135	135	-	-

C. VODOVODY

C.1 Počet obyvatel připojených na vodovod

Název části obce	Počet připojených obyvatel						
	2002	2005	2010	2015	2020	2025	2030
Krasíkovice	122	122	122	130	130	130	140
Obec Krasíkovice celkem	122	122	122	130	130	130	140

C.2 Vodovody – popis stávajícího stavu

Obec Krasíkovice má veřejný vodovod. Zdrojem vody je kopaná studna z betonových skruží DN 2000 mm, hloubky 8 m. Studna je vybudována pod úpatím svahu na louce cca 200 m východně od obce. Ze studny je voda čerpána výtlačným řadem z oceli DN 65 mm délky 210 m do zemního trubního VDJ 40 m³. Z VDJ je gravitačně zásobeno spotřebiště.

C.3 Vodovody – popis návrhového stavu

Vzhledem k technickému stavu části vodovodní sítě se předpokládá částečná obnova (rekonstrukce) vodovodní sítě včetně souvisejících objektů. Dále se navrhuje dostavba vodovodní sítě v lokalitách, kde dosud není vybudována.

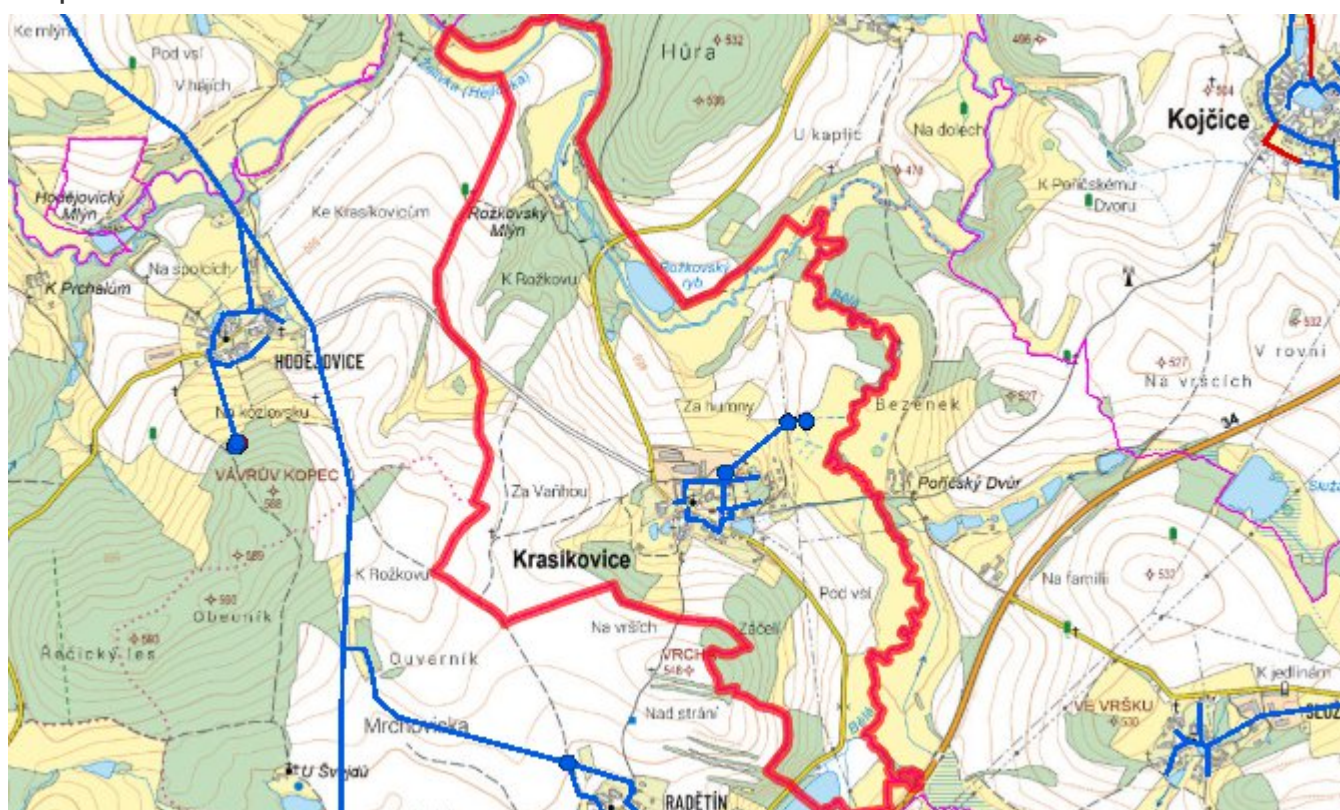
Navrhované zdroje pitné vody

S novými vodními zdroji se neuvažuje.

Časový harmonogram

V oblasti zásobování pitnou vodou se pro obec Krasíkovice realizace navrhovaných opatření předpokládá do r. 2030.

Mapa



D. KANALIZACE A ČOV

D.1 Počet obyvatel připojených na ČOV

Název části obce	Počet připojených obyvatel						
	2002	2005	2010	2015	2020	2025	2030
Krasíkovice	-	-	-	-	-	-	140
Obec Krasíkovice celkem	-	-	-	-	-	-	140

D.2 Kanalizace – popis stávajícího stavu

V obci žije v současnosti 112 trvale bydlících obyvatel. Příležitostně se počet obyvatel zvyšuje o 10 rekreatantů. V části obce je vybudována pouze dešťová kanalizace. Odpadní vody jsou zachycovány do bezodtokých jímek.

V obci není vybudována ČOV.

D.3 Kanalizace – popis návrhového stavu

Předpokládá se výstavba splaškové kanalizace a čistírny odpadních vod.

V obci bude vybudována ČOV.

V současnosti napojené obce (místní části): nejsou

Nově napojené obce (místní části): Krasíkovice

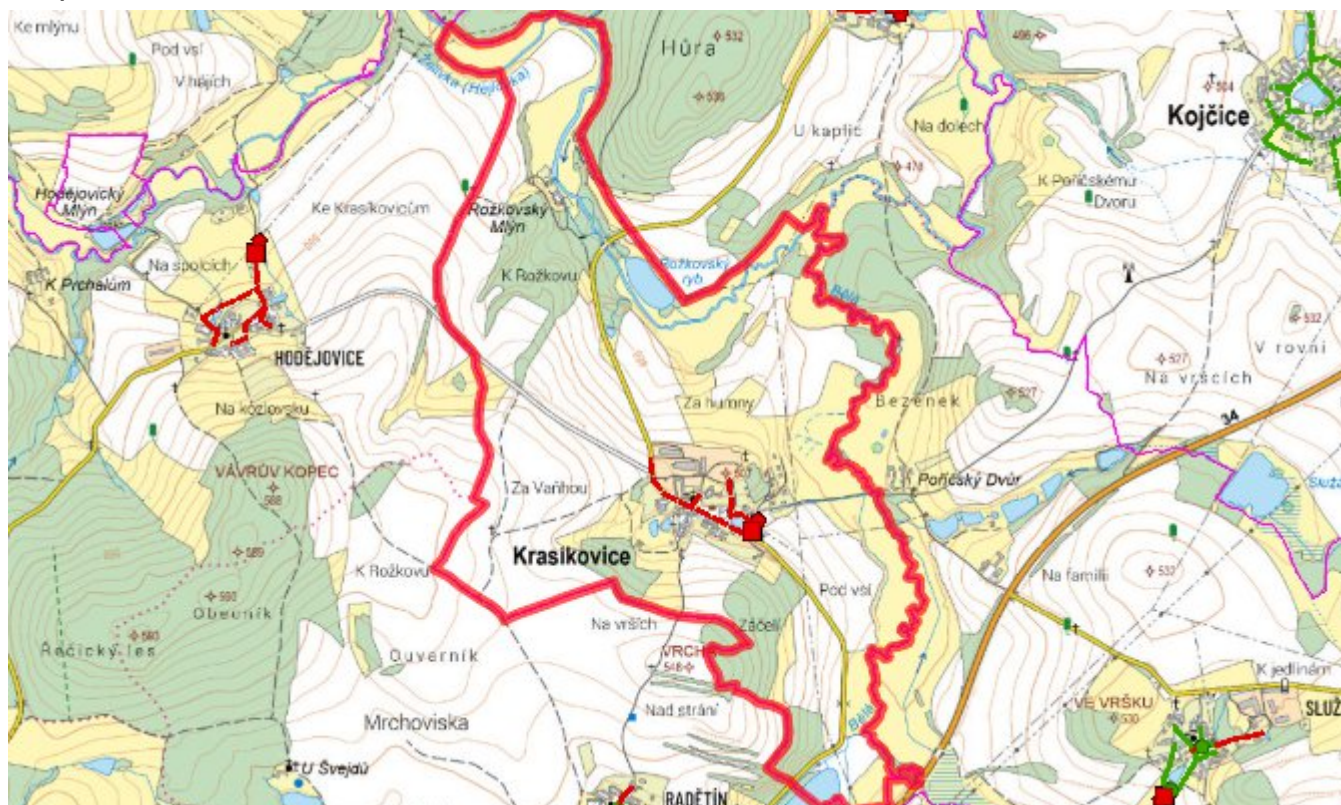
Návrhový svoz z obcí (místních částí): není

Pokud nebude zajištěna výstavba čistírny odpadních vod, budou vzhledem k nízkému počtu obyvatel odpadní vody z jednotlivých domácností zneškodňovány individuálním způsobem (např. domovní čistírny odpadních vod, jímky na vyvážení).

Časový harmonogram

V oblasti odkanalizování a čištění odpadních vod se pro obec Krasíkovice realizace navrhovaných opatření předpokládá do r. 2030.

Mapa



E. EKONOMICKÁ ČÁST

Součástí PRVKUK není řešení problematiky imisních limitů ukazatelů přípustného znečištění povrchových vod dle přílohy 3 Nařízení vlády 61/2003 Sb. V nákladech na čistírny odpadních vod není počítáno s investicí do technologií, které zabezpečí splnění těchto limitů. Imisními limity se zabývají jednotlivé Plány povodí.

Předpokládané investiční náklady v letech 2015 - 2030 [tis. Kč]

Název části obce	Typ investice		
	Vodovody	Kanalizace	Celkem
Krasíkovice	-	5 000,0	5 000,0
Obec Krasíkovice celkem	-	5 000,0	5 000,0

AKTUALIZACE

Datum projednání	Číslo projednání	Typ projednání	Popis
15. 12. 2015	0646/07/2015/ZK	usnesení zastupitelstva	Schválení komplexní aktualizace PRVKUK v roce 2015. Došlo ke sjednocení karet na úroveň obce.