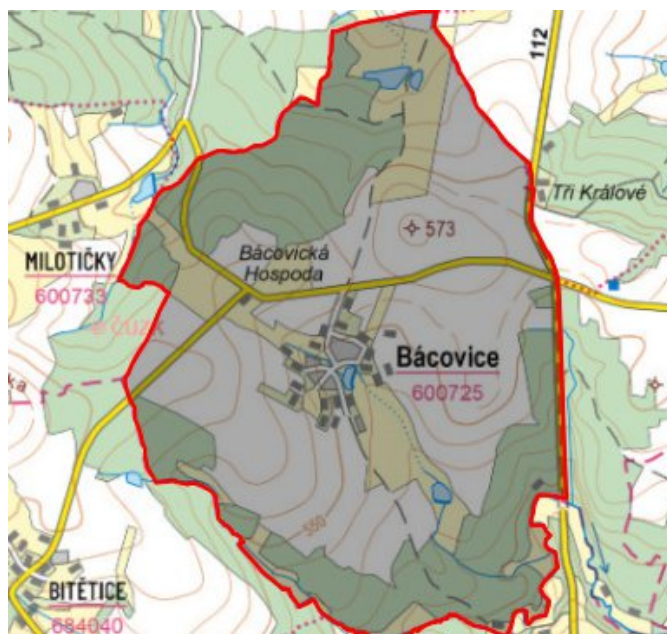


# Bácovice - CZ063.3304.6110.368 - stav 1. 1. 2022

## A. OBEC

### Bácovice

|                                      |                         |
|--------------------------------------|-------------------------|
| <b>Číslo obce PRVKUK</b>             | 368                     |
| <b>Kód obce PRVKUK</b>               | CZ063.3304.6110.368     |
| <b>Kód obce</b>                      | 561118                  |
| <b>Číslo ORP (ČSÚ)<br/>Název ORP</b> | 388 (6110)<br>Pelhřimov |
| <b>Číslo POU<br/>Název POU</b>       | 809<br>Pelhřimov        |



### Členění obce

| <b>Úplný kód části obce PRVKUK</b> | <b>Název části obce</b> | <b>Kód části obce PRVKUK</b> | <b>Kód části obce RÚIAN</b> |
|------------------------------------|-------------------------|------------------------------|-----------------------------|
| CZ063.3304.6110.0368.01            | Bádovice                | 00072                        | 728                         |

## B. CHARAKTERISTIKA OBCE

### B.1 Základní informace o obci

Obec Bádovice se nachází severozápadně od města Pelhřimov ve vzdálenosti cca 6 km. Rozsah zástavby je v rozmezí 544,0 - 564,0 m n.m. Obec se nachází v OP VN Švihov.

## B.2 Demografický vývoj (prognóza)

| Název části obce            | Bydlící obyvatelé | Počet bydlících obyvatel |           |           |            |            |            |            |
|-----------------------------|-------------------|--------------------------|-----------|-----------|------------|------------|------------|------------|
|                             |                   | 2002                     | 2005      | 2010      | 2015       | 2020       | 2025       | 2030       |
| <b>Bácovice</b>             | trvale bydlící    | 65                       | 65        | 65        | 87         | 89         | 90         | 92         |
|                             | přechodně bydlící | 23                       | 23        | 23        | 26         | 27         | 28         | 30         |
|                             | <b>celkem</b>     | <b>88</b>                | <b>88</b> | <b>88</b> | <b>113</b> | <b>116</b> | <b>118</b> | <b>122</b> |
| <b>Obec Bácovice celkem</b> | trvale bydlící    | 65                       | 65        | 65        | 87         | 89         | 90         | 92         |
|                             | přechodně bydlící | 23                       | 23        | 23        | 26         | 27         | 28         | 30         |
|                             | <b>celkem</b>     | <b>88</b>                | <b>88</b> | <b>88</b> | <b>113</b> | <b>116</b> | <b>118</b> | <b>122</b> |

## B.3 Vývoj počtu obyvatel v obci (ČSÚ)

| Obec     | 2009 | 2010 | 2011 | 2012 | 2013 | 2014 | 2015 | 2016 | 2017 | 2018 | 2019 | 2020 | 2021 | 2022 | 2023 | 2024 | 2025 |
|----------|------|------|------|------|------|------|------|------|------|------|------|------|------|------|------|------|------|
| Bácovice | 68   | 75   | 76   | 81   | 80   | 84   | 84   | 86   | 88   | 96   | 90   | 90   | 90   | 90   | 90   | -    | -    |

## C. VODOVODY

### C.1 Počet obyvatel připojených na vodovod

| Název části obce            | Počet připojených obyvatel |           |           |           |           |           |            |
|-----------------------------|----------------------------|-----------|-----------|-----------|-----------|-----------|------------|
|                             | 2002                       | 2005      | 2010      | 2015      | 2020      | 2025      | 2030       |
| <b>Bácovice</b>             | 27                         | 33        | 43        | 75        | 88        | 88        | 102        |
| <b>Obec Bácovice celkem</b> | <b>27</b>                  | <b>33</b> | <b>43</b> | <b>75</b> | <b>88</b> | <b>88</b> | <b>102</b> |

### C.2 Vodovody – popis stávajícího stavu

Prameniště vodovodu je tvořeno dvěma kopanými studnami, v místě studní se nachází jednokomorový plastový VDJ 10 m<sup>3</sup>. Z VDJ je voda čerpadlem dodávána do vodvodních řadů délky cca 1000 m.

## C.3 Vodovody – popis návrhového stavu

Vzhledem k technickému stavu části vodovodní sítě se předpokládá částečná obnova (rekonstrukce) vodovodní sítě včetně souvisejících objektů. Dále se navrhuje dostavba vodovodní sítě v lokalitách, kde dosud není vybudována.

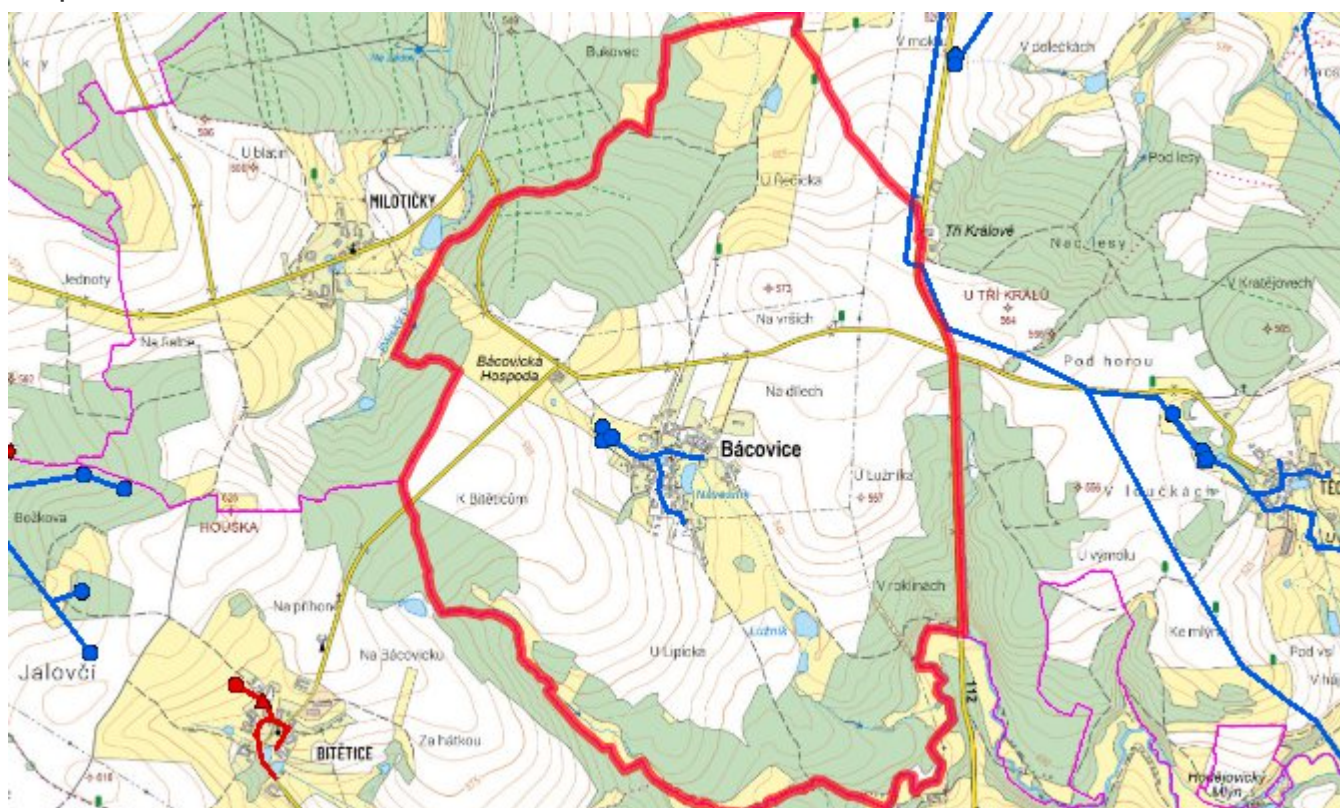
Navrhované zdroje pitné vody

S novými vodními zdroji se neuvažuje.

Časový harmonogram

V oblasti zásobování pitnou vodou se pro obec Bábovice realizace navrhovaných opatření předpokládá do r. 2030.

### Mapa



## D. KANALIZACE A ČOV

### D.1 Počet obyvatel připojených na ČOV

| Název části obce            | Počet připojených obyvatel |          |          |          |          |          |          |
|-----------------------------|----------------------------|----------|----------|----------|----------|----------|----------|
|                             | 2002                       | 2005     | 2010     | 2015     | 2020     | 2025     | 2030     |
| <b>Bábovice</b>             | 0                          | 0        | 0        | 0        | 0        | 0        | 0        |
| <b>Obec Bábovice celkem</b> | <b>0</b>                   | <b>0</b> | <b>0</b> | <b>0</b> | <b>0</b> | <b>0</b> | <b>0</b> |

## D.2 Kanalizace – popis stávajícího stavu

V obci žije v současné době cca 86 trvale bydlících obyvatel. Příležitostně se počet obyvatel zvyšuje o cca 25 rekreatantů. V obci je vybudována jednotná kanalizační síť z betonových trub DN 300 - 500 mm celkové délky cca 1562 m. Do kanalizace je přes domovní septiky napojeno cca 62 obyvatel.

## D.3 Kanalizace – popis návrhového stavu

V obci je uvažováno s výstavbou splaškové kanalizace a čistírny odpadních vod.

V obci bude vybudována ČOV.

V současnosti napojené obce (místní části): nejsou

Nově napojené obce (místní části): Báčovice

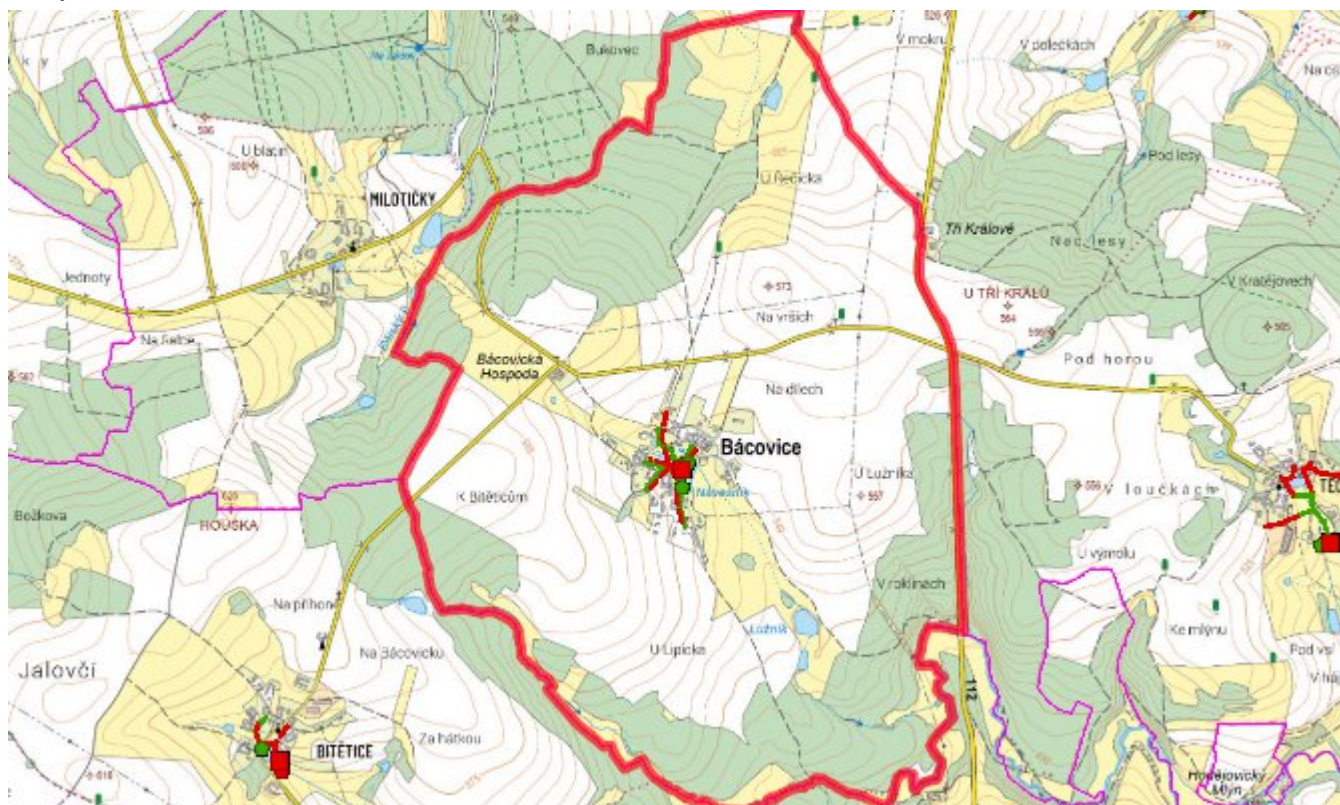
Návrhový svoz z obcí (místních částí): není

Pokud nebude zajištěna výstavba čistírny odpadních vod, budou vzhledem k nízkému počtu obyvatel odpadní vody z jednotlivých domácností zneškodňovány individuálním způsobem (např. domovní čistírny odpadních vod, jímky na vyvážení).

### Časový harmonogram

V oblasti odkanalizování a čištění odpadních vod se pro obec Báčovice realizace navrhovaných opatření předpokládá do r. 2030.

## Mapa



## E. EKONOMICKÁ ČÁST

Součástí PRVKUK není řešení problematiky imisních limitů ukazatelů přípustného znečištění povrchových vod dle přílohy 3 Nařízení vlády 61/2003 Sb. V nákladech na čistírny odpadních vod není počítáno s investicí do technologií, které zabezpečí splnění těchto limitů. Imisními limity se zabývají jednotlivé Plány povodí.

Předpokládané investiční náklady v letech 2015 - 2030 [tis. Kč]

| Název části obce            | Typ investice  |                |                 |
|-----------------------------|----------------|----------------|-----------------|
|                             | Vodovody       | Kanalizace     | Celkem          |
| Bácovice                    | 1 400,0        | 9 600,0        | 11 000,0        |
| <b>Obec Bácovice celkem</b> | <b>1 400,0</b> | <b>9 600,0</b> | <b>11 000,0</b> |

## AKTUALIZACE

| Datum projednání | Číslo projednání | Typ projednání           | Popis   |
|------------------|------------------|--------------------------|---|
| 1. 1. 2022       | 2022             | administrativní opatření | Administrativní změna - oprava statistických údajů podle skutečnosti.                         |
| 15. 12. 2015     | 0646/07/2015/ZK  | usnesení zastupitelstva  | Schválení komplexní aktualizace PRVKUK v roce 2015. Došlo ke sjednocení karet na úroveň obce. |