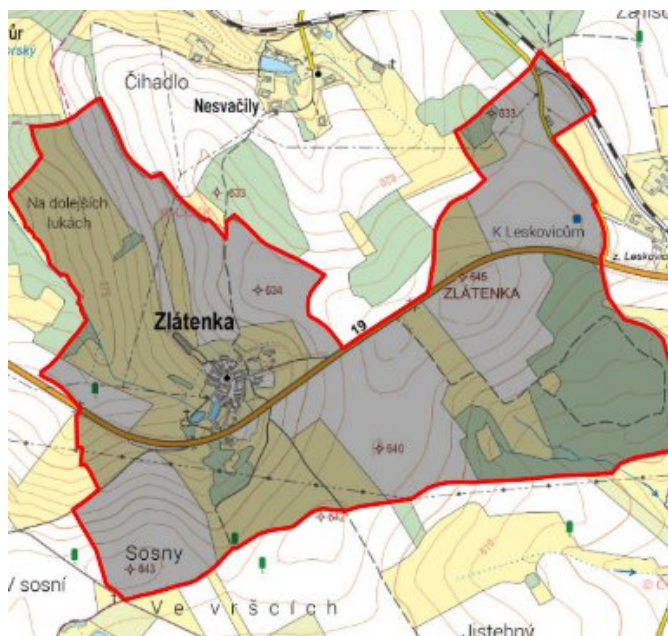


Zlátenka - CZ063.3304.6109.366 - stav 7. 5. 2024

A. OBEC

Zlátenka

| | |
|--------------------------------------|---------------------|
| Číslo obce PRVKUK | 366 |
| Kód obce PRVKUK | CZ063.3304.6109.366 |
| Kód obce | 598666 |
| Číslo ORP (ČSÚ) Název ORP | 370 (6109) Pacov |
| Číslo POU Název POU | 795 Pacov |



Členění obce

| Úplný kód části obce PRVKUK | Název části obce | Kód části obce PRVKUK | Kód části obce RÚIAN |
|------------------------------------|-------------------------|------------------------------|-----------------------------|
| CZ063.3304.6109.0366.01 | Zlátenka | 19320 | 193208 |

B. CHARAKTERISTIKA OBCE

B.1 Základní informace o obci

Obec Zlátenka se nachází jihovýchodně od města Pacov ve vzdálenosti cca 6 km. V obci je Návesní rybník a bezejmenný vodní tok. Rozsah zástavby je v rozmezí 598,0 – 614,0 m n.m.

B.2 Demografický vývoj (prognóza)

| Název části obce | Bydlící obyvatelé | Počet bydlících obyvatel | | | | | | |
|----------------------|-------------------|--------------------------|-----------|-----------|-----------|-----------|-----------|-----------|
| | | 2002 | 2005 | 2010 | 2015 | 2020 | 2025 | 2030 |
| Zlátenka | trvale bydlící | 44 | 44 | 44 | 51 | 53 | 56 | 58 |
| | přechodně bydlící | 5 | 5 | 5 | 10 | 10 | 10 | 10 |
| | celkem | 49 | 49 | 49 | 61 | 63 | 66 | 68 |
| Obec Zlátenka celkem | trvale bydlící | 44 | 44 | 44 | 51 | 53 | 56 | 58 |
| | přechodně bydlící | 5 | 5 | 5 | 10 | 10 | 10 | 10 |
| | celkem | 49 | 49 | 49 | 61 | 63 | 66 | 68 |

B.3 Vývoj počtu obyvatel v obci (ČSÚ)

| Obec | 2009 | 2010 | 2011 | 2012 | 2013 | 2014 | 2015 | 2016 | 2017 | 2018 | 2019 | 2020 | 2021 | 2022 | 2023 | 2024 |
|----------|------|------|------|------|------|------|------|------|------|------|------|------|------|------|------|------|
| Zlátenka | 54 | 48 | 47 | 46 | 43 | 45 | 47 | 47 | 47 | 49 | 45 | 45 | 48 | 48 | 48 | - |

C. VODOVODY

C.1 Počet obyvatel připojených na vodovod

| Název části obce | Počet připojených obyvatel | | | | | | |
|-----------------------------|----------------------------|-----------|-----------|-----------|-----------|-----------|-----------|
| | 2002 | 2005 | 2010 | 2015 | 2020 | 2025 | 2030 |
| Zlátenka | 30 | 32 | 34 | 61 | 63 | 66 | 68 |
| Obec Zlátenka celkem | 30 | 32 | 34 | 61 | 63 | 66 | 68 |

C.2 Vodovody – popis stávajícího stavu

V obci Zlátenka je veřejný vodovod. Prameniště vodovodu tvoří šest studní a posilující vrt, ze kterého je voda čerpána do studní a dále je gravitačně vedena do obce. Studny i vrt jsou vzájemně propojené potrubím PE 2" v délce 80 m. Přívodní potrubí a rozvodné potrubí po obci je litinové JS 80 v délce 700 m .

C.3 Vodovody – popis návrhového stavu

Vzhledem k nevyhovující kvalitě vody a nedostatečné akumulaci se uvažuje o výstavbě nového vodojemu s úpravnou vody.

Vzhledem k technickému stavu části vodovodní sítě se předpokládá částečná obnova (rekonstrukce) vodovodní sítě včetně souvisejících objektů. Dále se navrhuje dostavba vodovodní sítě v lokalitách, kde dosud není vybudována.

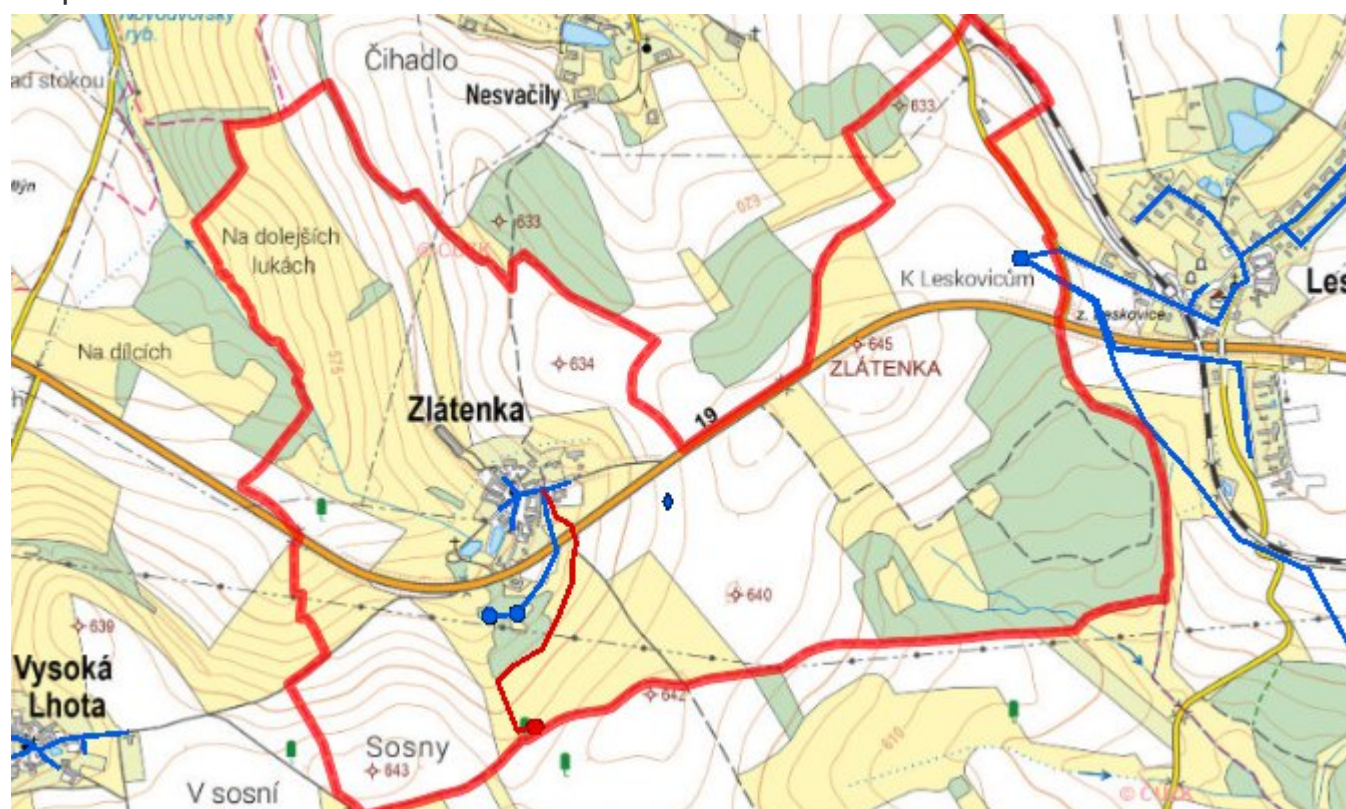
Navrhované zdroje pitné vody

S novými vodními zdroji se neuvažuje.

Časový harmonogram

V oblasti zásobování pitnou vodou se pro obec Zlátěnka realizace navrhovaných opatření nepředpokládá do r. 2030.

Mapa



D. KANALIZACE A ČOV

D.1 Počet obyvatel připojených na ČOV

| Název části obce | Počet připojených obyvatel | | | | | | |
|-----------------------------|----------------------------|----------|----------|----------|----------|----------|----------|
| | 2002 | 2005 | 2010 | 2015 | 2020 | 2025 | 2030 |
| Zlátenka | 0 | 0 | 0 | 0 | 0 | 0 | 0 |
| Obec Zlátenka celkem | 0 | 0 | 0 | 0 | 0 | 0 | 0 |

D.2 Kanalizace – popis stávajícího stavu

V obci žije v současnosti 47 trvale bydlících obyvatel. Příležitostně se počet obyvatel zvyšuje o 10 rekreantů. Obec Zlátenka je majitelem jednotné kanalizace, která je zaústěna jednou výustí do Návesního rybníka, který je na pravostranného přítoku Novodvorského potoka. Výstavba kanalizace probíhala v letech 1960 – 1970. Kanalizace je provedená z betonových trub o průměru 50 cm, na kanalizaci nejsou provedeny revizní šachty. Kanalizace je pouze opatřena dešťovými vpustěmi. Celková délka kanalizace je 230 m. Odpadní vody jsou akumulovány v bezodtokých jímkách a vyváženy na ČOV Pacov, nebo jsou přes domovní septiky zaústěny do kanalizace nebo přímo do místního vodního toku.

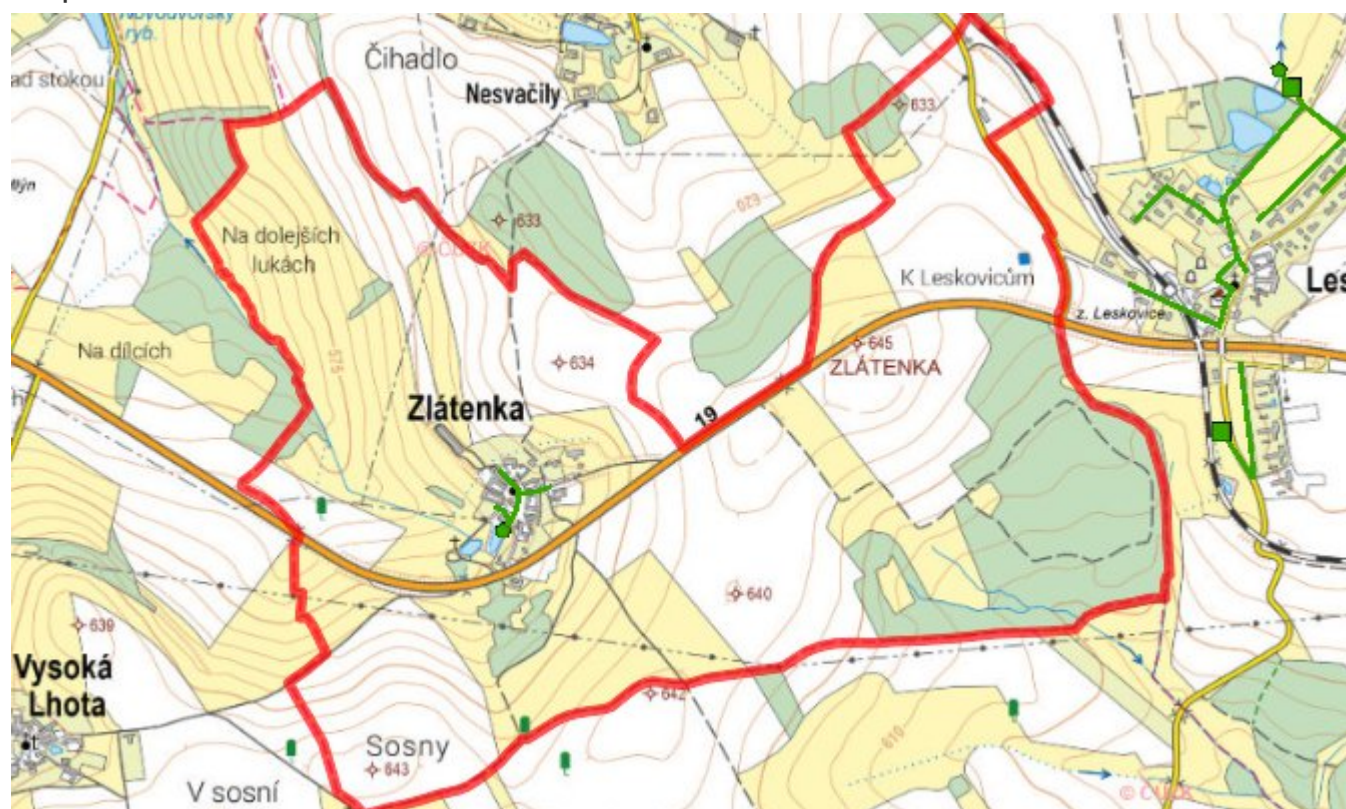
D.3 Kanalizace – popis návrhového stavu

Vzhledem k nízkému počtu obyvatel budou odpadní vody z jednotlivých domácností zneškodňovány individuálním způsobem (např. domovní čistírny odpadních vod, jímky na vyvážení).

Časový harmonogram

V oblasti odkanalizování a čištění odpadních vod pro obec Zlátenka není k realizaci navrženo žádné opatření.

Mapa



E. EKONOMICKÁ ČÁST

Součástí PRVKUK není řešení problematiky imisních limitů ukazatelů přípustného znečištění povrchových vod dle přílohy 3 Nařízení vlády 61/2003 Sb. V nákladech na čistírny odpadních vod není počítáno s investicí do technologií, které zabezpečí splnění těchto limitů. Imisními limity se zabývají jednotlivé Plány povodí.

Předpokládané investiční náklady v letech 2015 - 2030 [tis. Kč]

| Název části obce | Typ investice | | |
|-----------------------------|----------------|------------|----------------|
| | Vodovody | Kanalizace | Celkem |
| Zlátenka | 3 400,0 | - | 3 400,0 |
| Obec Zlátenka celkem | 3 400,0 | - | 3 400,0 |

AKTUALIZACE

| Datum projednání | Číslo projednání | Typ projednání | Popis |
|-------------------------|-------------------------|-------------------------|-----------------------------------------------------------------------------------------------|
| 7. 5. 2024 | 0182/03/2024/ZK | usnesení zastupitelstva | Nový VDJ s ÚV |
| 15. 12. 2015 | 0646/07/2015/ZK | usnesení zastupitelstva | Schválení komplexní aktualizace PRVKUK v roce 2015. Došlo ke sjednocení karet na úroveň obce. |