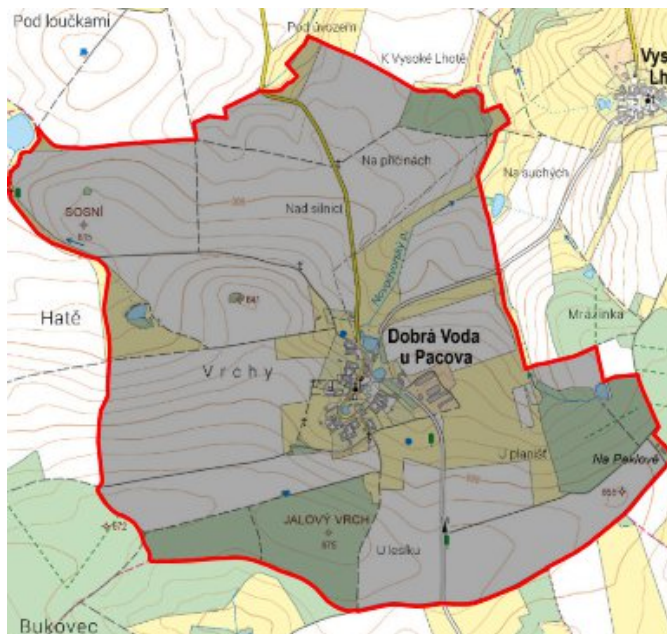


# Dobrá Voda u Pacova - CZ063.3304.6109.347 - stav 15. 12. 2015

## A. OBEC

### Dobrá Voda u Pacova

<b>Číslo obce PRVKUK</b>	347
<b>Kód obce PRVKUK</b>	CZ063.3304.6109.347
<b>Kód obce</b>	561762
<b>Číslo ORP (ČSÚ) Název ORP</b>	370 (6109) Pacov
<b>Číslo POU Název POU</b>	795 Pacov



### Členění obce

<b>Úplný kód části obce PRVKUK</b>	<b>Název části obce</b>	<b>Kód části obce PRVKUK</b>	<b>Kód části obce RÚIAN</b>
CZ063.3304.6109.0347.01	Dobrá Voda u Pacova	02711	27111

## B. CHARAKTERISTIKA OBCE

### B.1 Základní informace o obci

Obec Dobrá Voda u Pacova se nachází jižně od města Pacov ve vzdálenosti cca 7 km. V obci je Návesní rybník. Rozsah zástavby je v rozmezí 608,0 – 646,0 m n.m.

## B.2 Demografický vývoj (prognóza)

Název části obce	Bydlící obyvatelé	Počet bydlících obyvatel						
		2002	2005	2010	2015	2020	2025	2030
<b>Dobrá Voda u Pacova</b>	trvale bydlící	80	80	80	90	90	90	90
	přechodně bydlící	15	15	15	74	74	74	74
	<b>celkem</b>	<b>95</b>	<b>95</b>	<b>95</b>	<b>164</b>	<b>164</b>	<b>164</b>	<b>164</b>
<b>Obec Dobrá Voda u Pacova celkem</b>	trvale bydlící	80	80	80	90	90	90	90
	přechodně bydlící	15	15	15	74	74	74	74
	<b>celkem</b>	<b>95</b>	<b>95</b>	<b>95</b>	<b>164</b>	<b>164</b>	<b>164</b>	<b>164</b>

## B.3 Vývoj počtu obyvatel v obci (ČSÚ)

Obec	2009	2010	2011	2012	2013	2014	2015	2016	2017	2018	2019	2020	2021	2022	2023	2024	2025
Dobrá Voda u Pacova	98	93	98	96	93	93	95	95	96	96	98	98	96	96	96	-	-

## C. VODOVODY

### C.1 Počet obyvatel připojených na vodovod

Název části obce	Počet připojených obyvatel						
	2002	2005	2010	2015	2020	2025	2030
<b>Dobrá Voda u Pacova</b>	78	78	78	164	164	164	164
<b>Obec Dobrá Voda u Pacova celkem</b>	<b>78</b>	<b>78</b>	<b>78</b>	<b>164</b>	<b>164</b>	<b>164</b>	<b>164</b>

## C.2 Vodovody – popis stávajícího stavu

Obec Dobrá Voda u Pacova je zásobena pitnou vodou ze skupinového vodovodu Dobrá Voda - Vysoká Lhota z let 1989 – 1991. Prameniště se nachází na okraji obce Věžná. Zdrojem je pramenní vývěr puklinový jímaný v kopané studni z betonu o vydatnosti 4,8 l/s. Ze studny voda přepadá do čerpací jímky odkud je ponorným čerpadlem čerpána do dvoukomorového kruhového VDJ Dobrá Voda 250 m<sup>3</sup> (668,7/672 m n.m.). Na výtlačném řadu je provedeno propojení na město Černovice, které umožňuje doplnit výpadky v dodávce vody a dále propojení ZD ve Věžné. Výtlačný řad je proveden v délce 1300 m z ocelových trub DN 100 a v délce 1795 m z PE DN 100. Obec je gravitačně zásobena z VDJ Dobrá Voda. Zásobní řad má délku 230 m, rozvodné řady po obci z PVC DN 100 délky 475 m.

V roce 2013 bylo realizováno propojení VDJ Dobrá Voda u Pacova na vodovod Lidmaň v délce 2 620 m (posílení vodovodu Lidmaň z vodojemu Dobrá voda u Pacova).

## C.3 Vodovody – popis návrhového stavu

Vzhledem k technickému stavu části vodovodní sítě se předpokládá částečná obnova (rekonstrukce) vodovodní sítě včetně souvisejících objektů. Dále se navrhuje dostavba vodovodní sítě v lokalitách, kde dosud není vybudována.

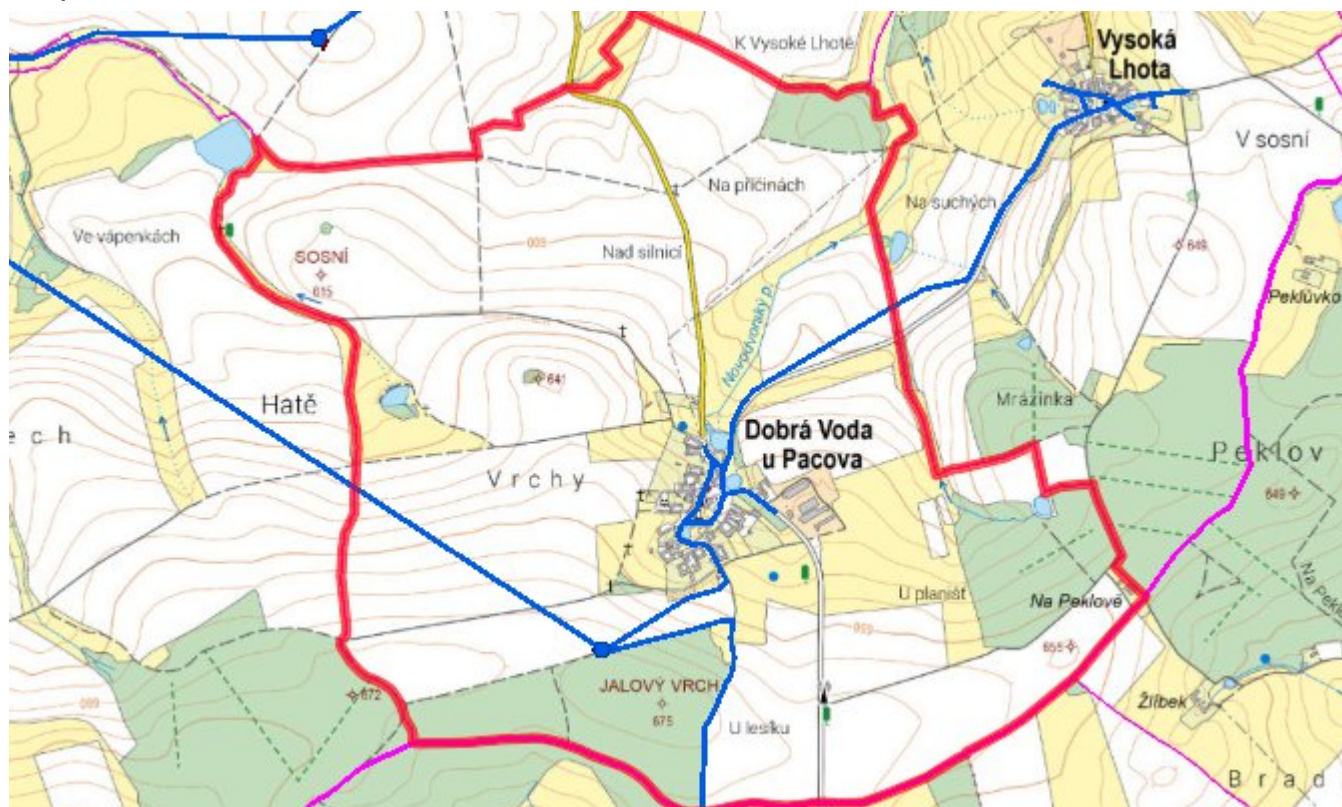
### **Navrhované zdroje pitné vody**

S novými vodními zdroji se neuvažuje.

### **Časový harmonogram**

V oblasti zásobování pitnou vodou se pro obec Dobrá Voda U Pacova realizace navrhovaných opatření nepředpokládá do r. 2030.

## Mapa



## D. KANALIZACE A ČOV

### D.1 Počet obyvatel připojených na ČOV

Název části obce	Počet připojených obyvatel						
	2002	2005	2010	2015	2020	2025	2030
<b>Dobrá Voda u Pacova</b>	-	-	-	-	-	-	164
<b>Obec Dobrá Voda u Pacova celkem</b>	-	-	-	-	-	-	<b>164</b>

### D.2 Kanalizace – popis stávajícího stavu

V obci žije v současnosti 93 trvale bydlících obyvatel, z nichž je na stávající jednotnou kanalizaci napojeno 80 obyvatel. Příležitostně se počet obyvatel zvyšuje o 15 rekreatantů.

V obci je vybudována jednotná kanalizační síť. Použitý materiál je betonové trouby DN 300 – 500 mm celková délka 1300 m. Kanalizační síť tvoří šest samostatných povodí jejichž hlavní stoky jsou zaústěny do místních rybníků.

V obci není vybudována ČOV.



## D.3 Kanalizace – popis návrhového stavu

Předpokládá se výstavba nové splaškové kanalizace a ČOV pro 120 EO.

V obci bude vybudována ČOV.

V současnosti napojené obce (místní části): nejsou

Nově napojené obce (místní části): Dobrá Voda u Pacova

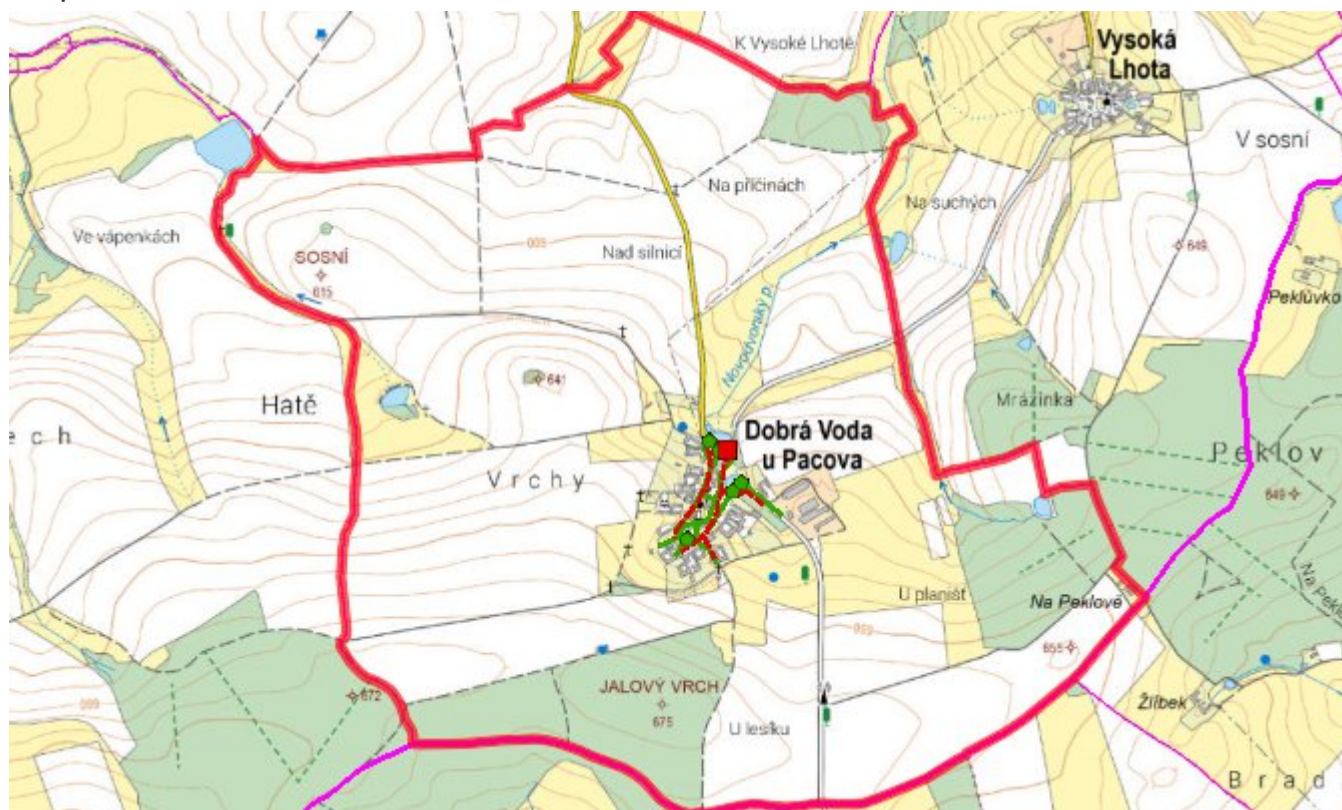
Návrhový svaz z obcí (místních částí): není

Pokud nebude zajištěna výstavba čistírny odpadních vod, budou vzhledem k nízkému počtu obyvatel odpadní vody z jednotlivých domácností zneškodňovány individuálním způsobem (např. domovní čistírny odpadních vod, jímky na vyvážení).

### Časový harmonogram

V oblasti odkanalizování a čištění odpadních vod se pro obec Dobrá Voda u Pacova realizace navrhovaných opatření předpokládá do r. 2030.

### Mapa



## E. EKONOMICKÁ ČÁST

Součástí PRVKUK není řešení problematiky imisních limitů ukazatelů přípustného znečištění povrchových vod dle přílohy 3 Nařízení vlády 61/2003 Sb. V nákladech na čistírny odpadních vod není počítáno s investicí do technologií, které zabezpečí splnění těchto limitů. Imisními limity se zabývají jednotlivé Plány povodí.

Předpokládané investiční náklady v letech 2015 - 2030 [tis. Kč]

Název části obce	Typ investice		
	Vodovody	Kanalizace	Celkem
Dobrá Voda u Pacova	-	4 880,0	4 880,0
<b>Obec Dobrá Voda u Pacova celkem</b>	-	<b>4 880,0</b>	<b>4 880,0</b>

AKTUALIZACE

Datum projednání	Číslo projednání	Typ projednání	Popis
15. 12. 2015	0646/07/2015/ZK	usnesení zastupitelstva	Schválení komplexní aktualizace PRVKUK v roce 2015. Došlo ke sjednocení karet na úroveň obce.