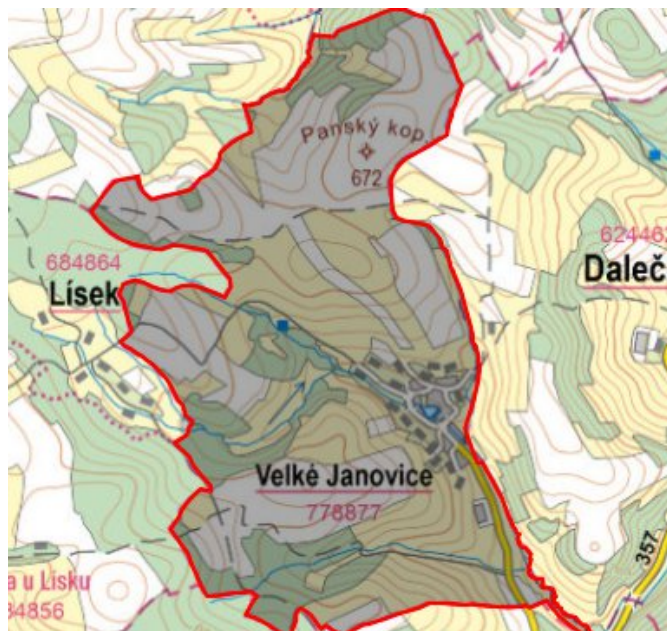


Velké Janovice - CZ063.3714.6101.040 - stav 15. 12. 2015

A. OBEC

Velké Janovice

Číslo obce PRVKUK	40
Kód obce PRVKUK	CZ063.3714.6101.040
Kód obce	596990
Číslo ORP (ČSÚ) Název ORP	1678 (6101) Bystřice nad Pernštejnem
Číslo POU Název POU	3379 Bystřice nad Pernštejnem



Členění obce

Úplný kód části obce PRVKUK	Název části obce	Kód části obce PRVKUK	Kód části obce RÚIAN
CZ063.3714.6101.0040.01	Velké Janovice	17887	178870

B. CHARAKTERISTIKA OBCE

B.1 Základní informace o obci

Obec Velké Janovice se nachází severovýchodně od města Nové Město na Moravě, ve vzdálenosti cca 9 km. Obcí protéká Janovický potok. Rozsah zástavby je v rozmezí 575 - 600 m n.m.

Obec Velké Janovice se částečně nachází v povodí VN Vír.

B.2 Demografický vývoj (prognóza)

Název části obce	Bydlící obyvatelé	Počet bydlících obyvatel						
		2002	2005	2010	2015	2020	2025	2030
Velké Janovice	trvale bydlící	129	129	129	122	125	125	125
	přechodně bydlící	-	-	-	-	-	-	-
	celkem	129	129	129	122	125	125	125
Obec Velké Janovice celkem	trvale bydlící	129	129	129	122	125	125	125
	přechodně bydlící	-	-	-	-	-	-	-
	celkem	129	129	129	122	125	125	125

B.3 Vývoj počtu obyvatel v obci (ČSÚ)

Obec	2009	2010	2011	2012	2013	2014	2015	2016	2017	2018	2019	2020	2021	2022	2023	2024	2025
Velké Janovice	126	125	124	118	119	119	121	119	119	124	127	127	132	132	132	-	-

C. VODOVODY

C.1 Počet obyvatel připojených na vodovod

Název části obce	Počet připojených obyvatel						
	2002	2005	2010	2015	2020	2025	2030
Velké Janovice	129	129	129	122	125	125	125
Obec Velké Janovice celkem	129	129	129	122	125	125	125

C.2 Vodovody – popis stávajícího stavu

Obec Velké Janovice (575 - 600 m n.m.) má veřejný vodovod. Zdrojem pitné vody jsou 2 prameny svedené do dvou studní (hloubka 4,5 a 6,5 m). Prameniště bylo vybudováno v letech 1950 - 1951 a vykazuje vydatnost 1,10 l/s. Současná vydatnost je dle údajů obce do 15 m³/den. Ze studní je voda vedena do odkyselovací stanice, která je umístěna ve vodojemu Velké Janovice 50 m³ (619/617 m n.m.).

V roce 2012 dobudován hloubkový vrt 76 m a sběrné studny.

C.3 Vodovody – popis návrhového stavu

Vzhledem k technickému stavu části vodovodní sítě se předpokládá částečná obnova (rekonstrukce) vodovodní sítě včetně souvisejících objektů. Dále se navrhuje dostavba vodovodní sítě v lokalitách, kde dosud není vybudována.

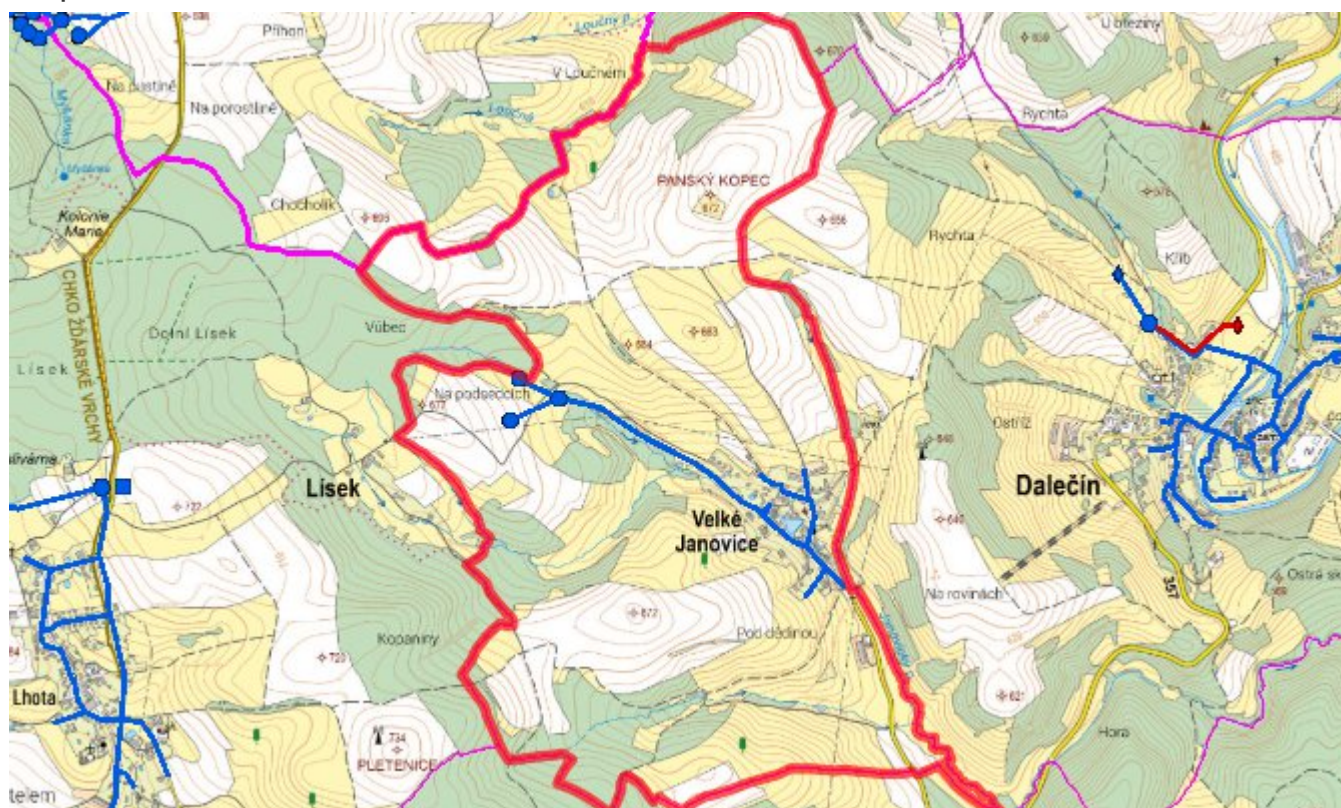
Navrhované zdroje pitné vody

S novými vodními zdroji se neuvažuje.

Časový harmonogram

V oblasti zásobování pitnou vodou se pro obec Velké Janovice realizace navrhovaných opatření předpokládá do r. 2030.

Mapa



D. KANALIZACE A ČOV

D.1 Počet obyvatel připojených na ČOV

Název části obce	Počet připojených obyvatel						
	2002	2005	2010	2015	2020	2025	2030
Velké Janovice	-	-	-	-	-	-	125
Obec Velké Janovice celkem	-	-	-	-	-	-	125

D.2 Kanalizace – popis stávajícího stavu

Obec nemá do této doby vybudovanou veřejnou kanalizační síť, část odpadních vod odtéká bez jakéhokoliv předčištění nebo po předčištění v biologických septicích přímo do Janovského potoka. U části rodinných domků jsou odpadní vody zachycovány do bezodtokých jímek. V obci není vybudována čistírna odpadních vod.

D.3 Kanalizace – popis návrhového stavu

V obci je uvažováno s výstavbou nové kanalizace, odvádějící pouze splaškové vody.

V obci bude vybudována čistírna odpadních vod.

V současnosti napojené obce (místní části): nejsou

Nově napojené obce (místní části): Velké Janovice

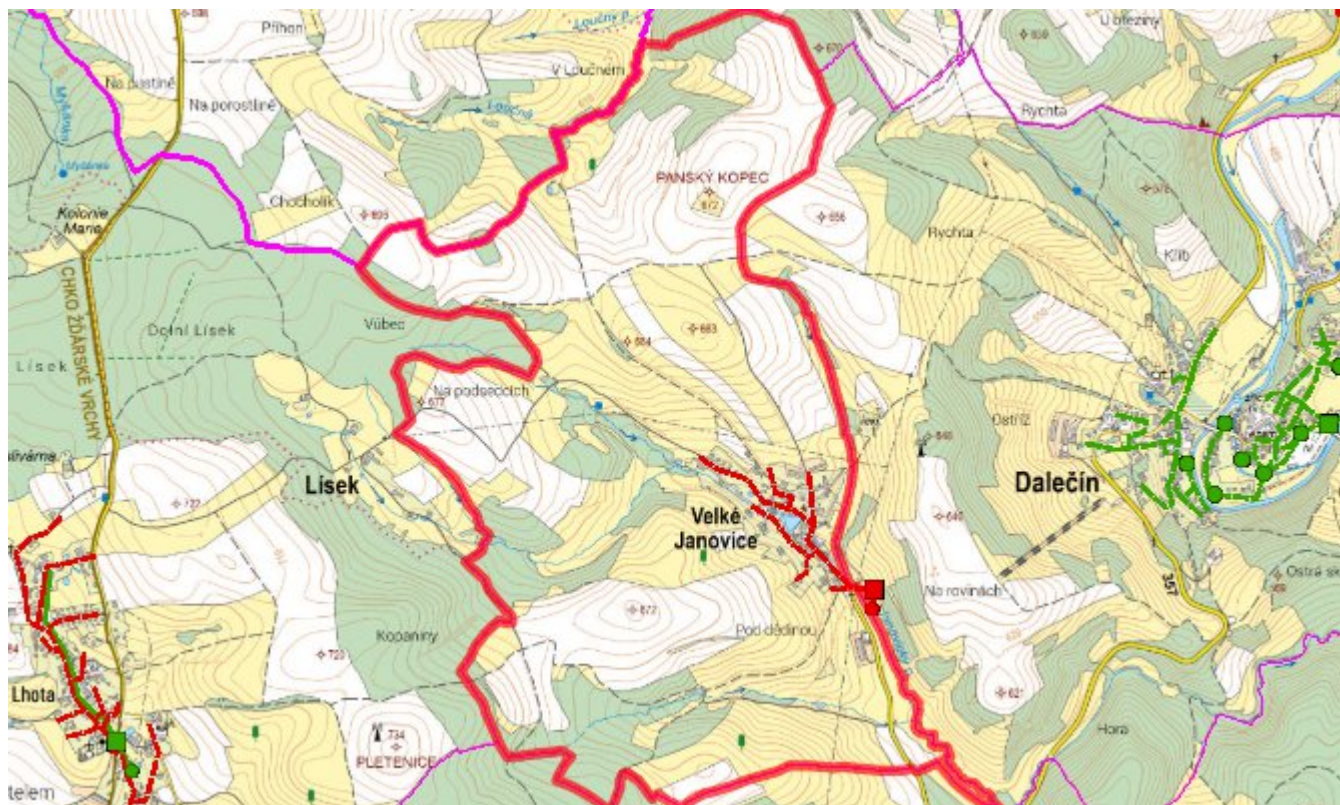
Návrhový svoz z obcí (místních částí): není

Pokud nebude zajištěna výstavba čistírny odpadních vod, budou vzhledem k nízkému počtu obyvatel odpadní vody z jednotlivých domácností zneškodňovány individuálním způsobem (např. domovní čistírny odpadních vod, jímky na vyvážení).

Časový harmonogram

V oblasti odkanalizování a čištění odpadních vod se pro obec Velké Janovice realizace navrhovaných opatření předpokládá do r. 2030.

Mapa



E. EKONOMICKÁ ČÁST

Součástí PRVKUK není řešení problematiky imisních limitů ukazatelů přípustného znečištění povrchových vod dle přílohy 3 Nařízení vlády 61/2003 Sb. V nákladech na čistírny odpadních vod není počítáno s investicí do technologií, které zabezpečí splnění těchto limitů. Imisními limity se zabývají jednotlivé Plány povodí.

Předpokládané investiční náklady v letech 2015 - 2030 [tis. Kč]

Název části obce	Typ investice		
	Vodovody	Kanalizace	Celkem
Velké Janovice	600,0	8 934,0	9 534,0
Obec Velké Janovice celkem	600,0	8 934,0	9 534,0

AKTUALIZACE

Datum projednání	Číslo projednání	Typ projednání	Popis
15. 12. 2015	0646/07/2015/ZK	usnesení zastupitelstva	Schválení komplexní aktualizace PRVKUK v roce 2015. Došlo ke sjednocení karet na úroveň obce.