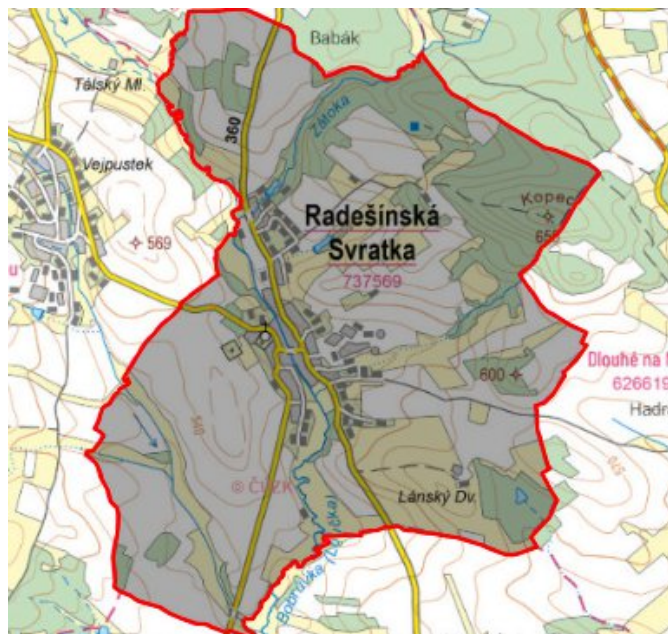


# Radešínská Svatka - CZ063.3714.6108.334 - stav 10. 12. 2019

## A. OBEC

### Radešínská Svatka

<b>Číslo obce PRVKUK</b>	334
<b>Kód obce PRVKUK</b>	CZ063.3714.6108.334
<b>Kód obce</b>	596531
<b>Číslo ORP (ČSÚ) Název ORP</b>	1686 (6108) Nové Město na Moravě
<b>Číslo POU Název POU</b>	3387 Nové Město na Moravě



### Členění obce

<b>Úplný kód části obce PRVKUK</b>	<b>Název části obce</b>	<b>Kód části obce PRVKUK</b>	<b>Kód části obce RÚIAN</b>
CZ063.3714.6108.0334.01	Radešínská Svatka	13756	137561

## B. CHARAKTERISTIKA OBCE

### B.1 Základní informace o obci

Obec Radešínská Svatka se nachází jižně od města Nové Město na Moravě ve vzdálenosti cca 6 km. Obcí protéká vodní tok Bobruvka. Rozsah zástavby je v rozmezí 515 - 535 m n.m.

## B.2 Demografický vývoj (prognóza)

Název části obce	Bydlící obyvatelé	Počet bydlících obyvatel						
		2002	2005	2010	2015	2020	2025	2030
<b>Radešínská Svratka</b>	trvale bydlící	579	578	578	615	633	643	652
	přechodně bydlící	0	0	0	0	0	0	0
	<b>celkem</b>	<b>579</b>	<b>578</b>	<b>578</b>	<b>615</b>	<b>633</b>	<b>643</b>	<b>652</b>
<b>Obec Radešínská Svratka celkem</b>	trvale bydlící	579	578	578	615	633	643	652
	přechodně bydlící	0	0	0	0	0	0	0
	<b>celkem</b>	<b>579</b>	<b>578</b>	<b>578</b>	<b>615</b>	<b>633</b>	<b>643</b>	<b>652</b>

## B.3 Vývoj počtu obyvatel v obci (ČSÚ)

Obec	2009	2010	2011	2012	2013	2014	2015	2016	2017	2018	2019	2020	2021	2022	2023	2024	2025
Radešínská Svratka	603	608	610	616	602	604	610	610	609	609	618	618	619	619	619	-	-

## C. VODOVODY

### C.1 Počet obyvatel připojených na vodovod

Název části obce	Počet připojených obyvatel						
	2002	2005	2010	2015	2020	2025	2030
<b>Radešínská Svratka</b>	415	449	508	510	528	538	546
<b>Obec Radešínská Svratka celkem</b>	<b>415</b>	<b>449</b>	<b>508</b>	<b>510</b>	<b>528</b>	<b>538</b>	<b>546</b>

## C.2 Vodovody – popis stávajícího stavu

Obec Radešínská Svratka má vlastní vodovod. Prameniště má 12 kopaných studní, z kterého je voda gravitačně vedena do sběrné jímky a přes odkyselovací stanici a odradonování do VDJ Radešínská Svratka 2 x 150 m<sup>3</sup> (577,7/574,4 m n.m.). Dále byl připojen jeden vrt, přesto je v letním období nedostatek vody. Z VDJ je obec zásobena gravitačně.

V roce 2018 byla realizována nová vrtaná studna (vrt) hloubky 60 m a výtlačný řad délky 110m, kterým byl vrt napojen na stávající vodovod obce.

## C.3 Vodovody – popis návrhového stavu

Předpokládá se vybudování a napojení dalšího vrtu. Vzhledem k technickému stavu části vodovodní sítě se předpokládá částečná obnova (rekonstrukce) vodovodní sítě včetně souvisejících objektů. Dále se navrhuje dostavba vodovodní sítě v lokalitách, kde dosud není vybudována.

Bude realizováno vzájemné propojení vodovodních řadů obcí Bohdalec, Radešínská Svratka a Řečice.

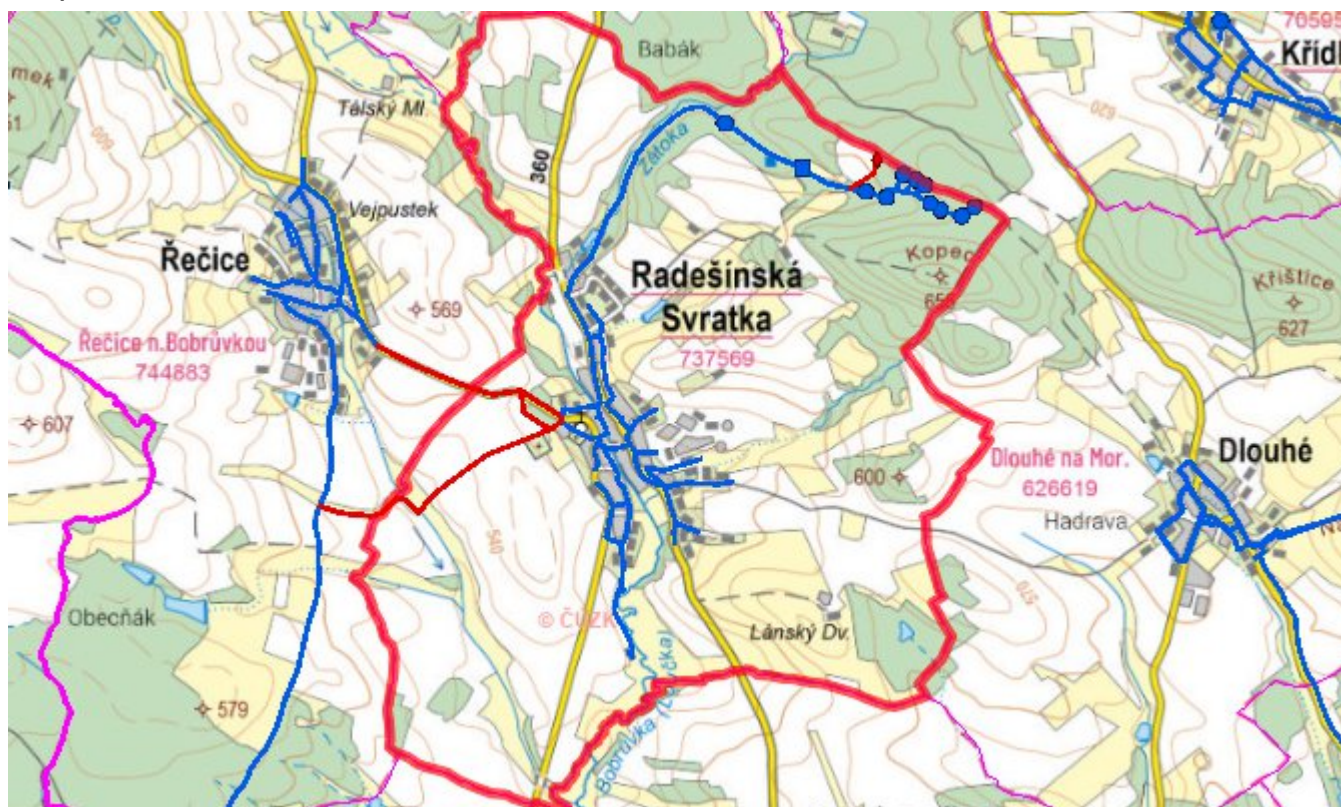
### **Navrhované zdroje pitné vody**

S novými vodními zdroji se uvažuje.

### **Časový harmonogram**

V oblasti zásobování pitnou vodou se pro obec Radešínská Svratka realizace navrhovaných opatření předpokládá do r. 2030.

## Mapa



## D. KANALIZACE A ČOV

### D.1 Počet obyvatel připojených na ČOV

Název části obce	Počet připojených obyvatel						
	2002	2005	2010	2015	2020	2025	2030
<b>Radešínská Svratka</b>	0	0	0	595	600	610	619
<b>Obec Radešínská Svratka celkem</b>	<b>0</b>	<b>0</b>	<b>0</b>	<b>595</b>	<b>600</b>	<b>610</b>	<b>619</b>

### D.2 Kanalizace – popis stávajícího stavu

V obci byla v letech 2011 až 2013 vybudovaná oddílná splašková kanalizace včetně 4 čerpacích stanic, která přivádí splašky na ČOV v Radešínské Svratce, na kterou je přivedena i splašková kanalizace z obce Řečice. Původní jednotná kanalizace slouží jako dešťová.

V obci je vybudována čistírna odpadních vod pro 1400 EO.

V současnosti napojené obce (místní části): Radešínská Svratka, Řečice

## D.3 Kanalizace – popis návrhového stavu

Předpokládá se dostavba kanalizační sítě v lokalitách, kde dosud není vybudována. Výhledově se dále navrhuje intenzifikace ČOV.

V obci je vybudována čistírna odpadních vod.

V současnosti napojené obce (místní části): Radešínská Svratka, Řečice

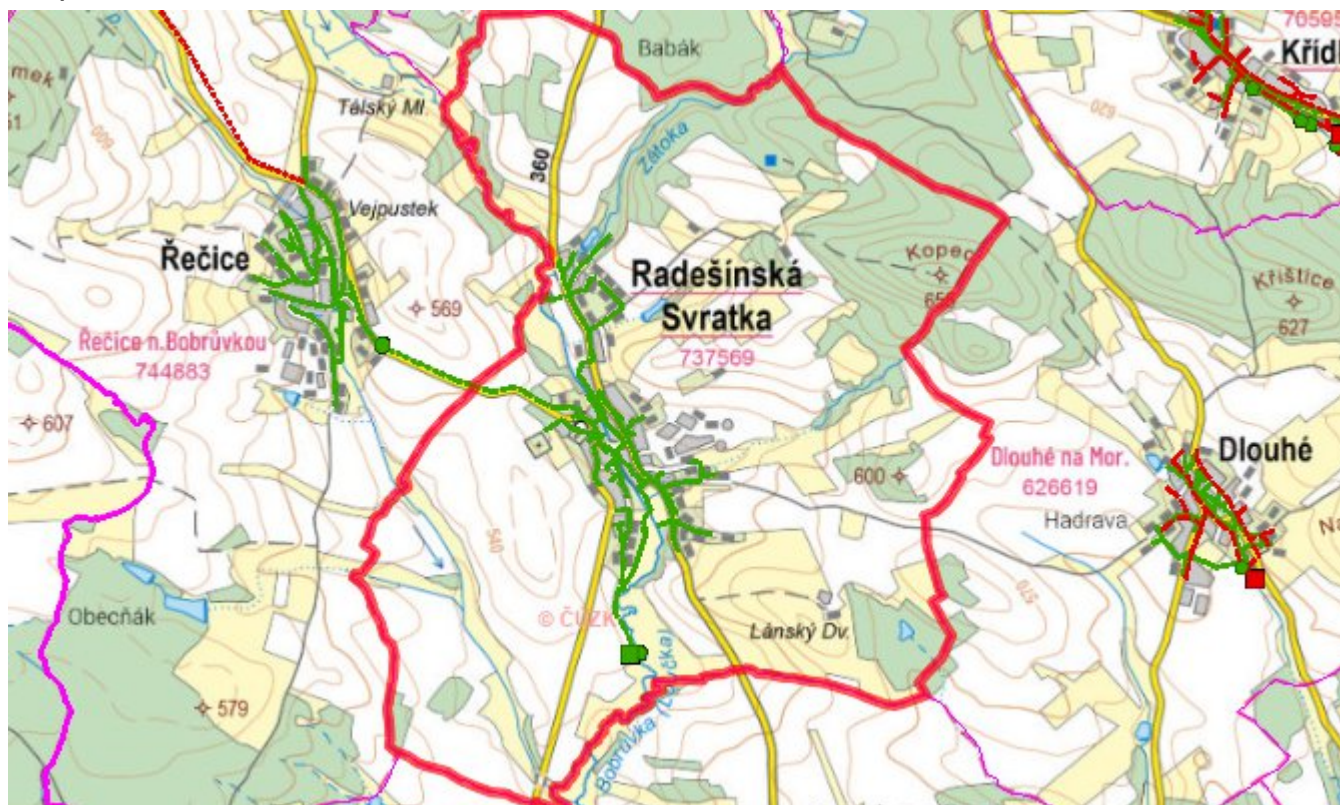
Nově napojené obce (místní části): Hlinné

Návrhový svoz z obcí (místních částí): není

### Časový harmonogram

V oblasti odkanalizování a čištění odpadních vod se pro obec Radešínská Svratka realizace navrhovaných opatření předpokládá do r. 2030.

### Mapa



## E. EKONOMICKÁ ČÁST

Součástí PRVKUK není řešení problematiky imisních limitů ukazatelů přípustného znečištění povrchových vod dle přílohy 3 Nařízení vlády 61/2003 Sb. V nákladech na čistírny odpadních vod není počítáno s investicí do technologií, které zabezpečí splnění těchto limitů. Imisními limity se zabývají jednotlivé Plány povodí.

Předpokládané investiční náklady v letech 2015 - 2030 [tis. Kč]

Název části obce	Typ investice		
	Vodovody	Kanalizace	Celkem
Radešínská Svratka	8 000,0	1 000,0	9 000,0
<b>Obec Radešínská Svratka celkem</b>	<b>8 000,0</b>	<b>1 000,0</b>	<b>9 000,0</b>

## AKTUALIZACE

Datum projednání	Číslo projednání	Typ projednání	Popis
10. 12. 2019	0543/07/2019/ZK	usnesení zastupitelstva	Změna technického řešení v oblasti zásobování pitnou vodou - vzájemné propojení vodovodních řadů obcí
16. 3. 2018	68/2018	administrativní opatření	Radešínská Svratka - vrtaná studna hl. 60 m a výtlačný řad délky 110 m
15. 12. 2015	0646/07/2015/ZK	usnesení zastupitelstva	Schválení komplexní aktualizace PRVKUK v roce 2015. Došlo ke sjednocení karet na úroveň obce.