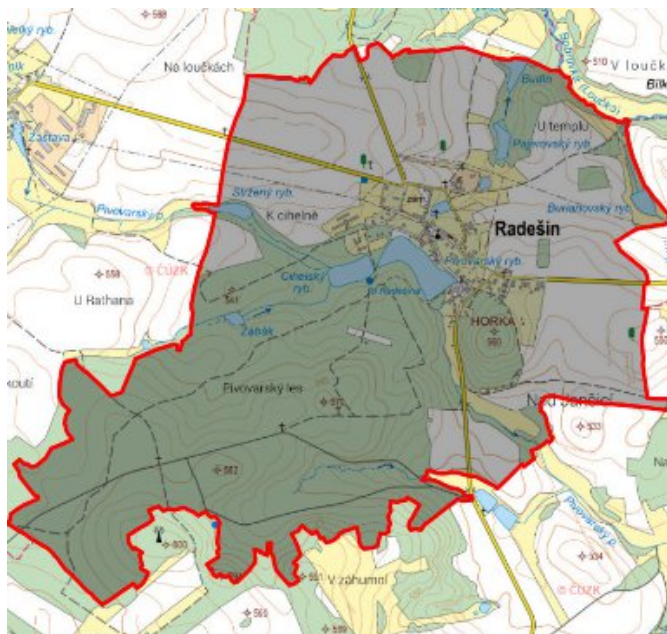


Radešín - CZ063.3714.6108.333 - stav 10. 12. 2019

A. OBEC

Radešín

Číslo obce PRVKUK	333
Kód obce PRVKUK	CZ063.3714.6108.333
Kód obce	596523
Číslo ORP (ČSÚ) Název ORP	1686 (6108) Nové Město na Moravě
Číslo POU Název POU	3387 Nové Město na Moravě



Členění obce

Úplný kód části obce PRVKUK	Název části obce	Kód části obce PRVKUK	Kód části obce RÚIAN
CZ063.3714.6108.0333.01	Radešín	13755	137553

B. CHARAKTERISTIKA OBCE

B.1 Základní informace o obci

Obec Radešín se nachází jižně od města Nové Město na Moravě, ve vzdálenosti cca 10 km. Rozsah zástavby je v rozmezí 525 - 540 m n.m.

B.2 Demografický vývoj (prognóza)

Název části obce	Bydlící obyvatelé	Počet bydlících obyvatel						
		2002	2005	2010	2015	2020	2025	2030
Radešín	trvale bydlící	110	110	110	115	116	116	117
	přechodně bydlící	25	25	25	10	10	10	10
	celkem	135	135	135	125	126	126	127
Obec Radešín celkem	trvale bydlící	110	110	110	115	116	116	117
	přechodně bydlící	25	25	25	10	10	10	10
	celkem	135	135	135	125	126	126	127

B.3 Vývoj počtu obyvatel v obci (ČSÚ)

Obec	2009	2010	2011	2012	2013	2014	2015	2016	2017	2018	2019	2020	2021	2022	2023	2024
Radešín	109	114	113	114	116	120	122	120	113	111	118	118	127	127	127	-

C. VODOVODY

C.1 Počet obyvatel připojených na vodovod

Název části obce	Počet připojených obyvatel						
	2002	2005	2010	2015	2020	2025	2030
Radešín	110	110	110	110	115	120	120
Obec Radešín celkem	110	110	110	110	115	120	120

C.2 Vodovody – popis stávajícího stavu

Obec Radešín má veřejný vodovod. Zdrojem je vrt o vydatnosti 0,6 l/s (obsahuje mangan) a studna o vydatnosti 0,4 l/s (obsahuje železo). Voda z vrtů jde na úpravnu vody a dále se čerpá do VDJ Radešín 50 m³ (terén cca 560 m n.m.), ze kterého je obec zásobena gravitačně.

C.3 Vodovody – popis návrhového stavu

Vzhledem k technickému stavu části vodovodní sítě se předpokládá částečná obnova (rekonstrukce) vodovodní sítě včetně souvisejících objektů. Dále se navrhuje dostavba vodovodní sítě v lokalitách, kde dosud není vybudována.

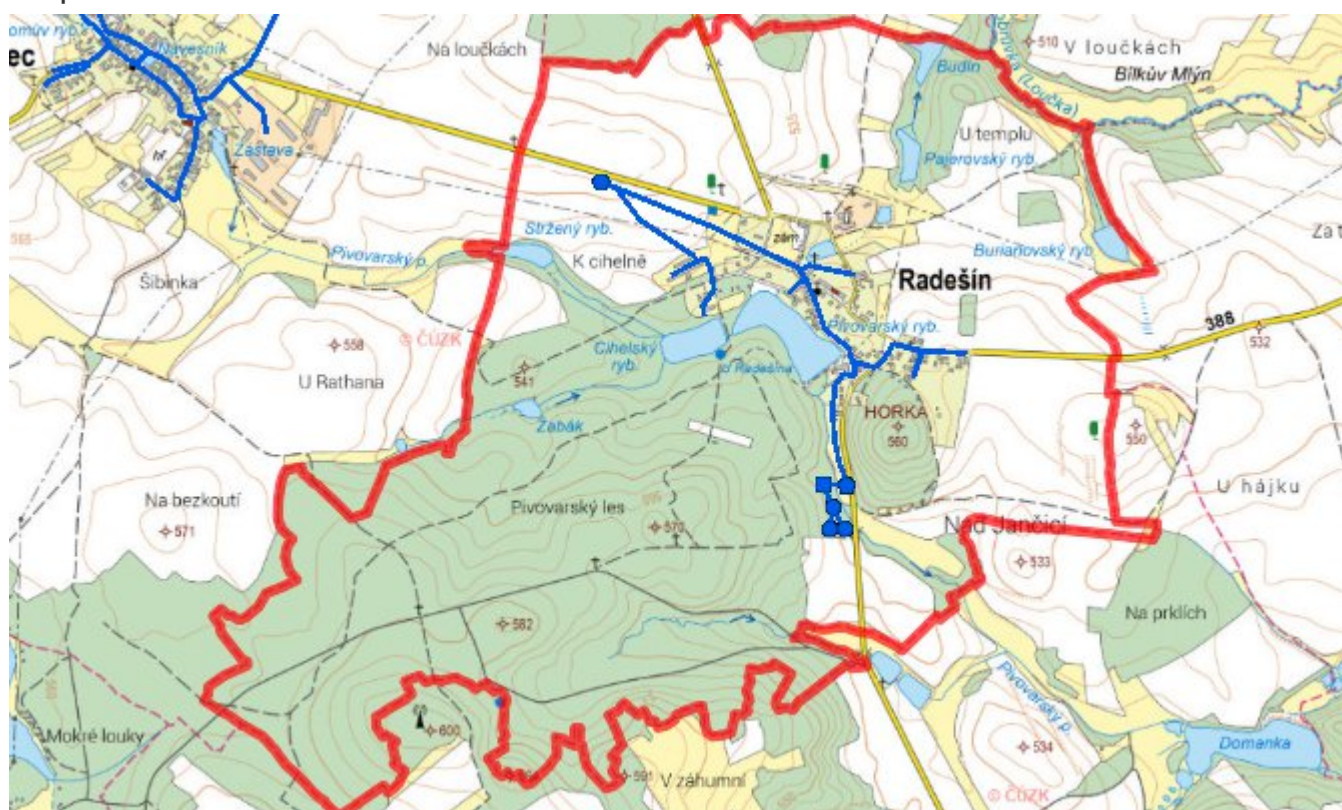
Navrhované zdroje pitné vody

S novými vodními zdroji se neuvažuje.

Časový harmonogram

V oblasti zásobování pitnou vodou se pro obec Radešín realizace navrhovaných opatření předpokládá do r. 2030.

Mapa



D. KANALIZACE A ČOV

D.1 Počet obyvatel připojených na ČOV

Název části obce	Počet připojených obyvatel						
	2002	2005	2010	2015	2020	2025	2030
Radešín	0	0	0	75	80	90	90
Obec Radešín celkem	0	0	0	75	80	90	90

D.2 Kanalizace – popis stávajícího stavu

Obec má vybudovanou oddílnou kanalizační síť, na tuto síť je napojeno 128 obyvatel. Délka kanalizace je přibližně 1 km. V obci je vybudována čistírna odpadních vod (vlastníkem není obec), na které jsou likvidovány odpadní vody nejen z hotelu, ale i z obce.

Obec je napojena na čistírnu odpadních vod, která není v jejím vlastnictví.

V současnosti napojené obce (místní části): Radešín a hotel

D.3 Kanalizace – popis návrhového stavu

Navrhuje se vybudování nové ČOV vod mimo dosah vodních zdrojů pro obec a v dostatečné vzdálenosti od obytné zóny (min. 200 m). Po realizaci nové ČOV navrhuje dostavba kanalizační sítě v lokalitách, kde dosud není vybudována.

Vzhledem k technickému stavu části kanalizační sítě se předpokládá částečná obnova (rekonstrukce) kanalizační sítě včetně souvisejících objektů.

V obci je vybudována ČOV.

V současnosti napojené obce (místní části): Radešín

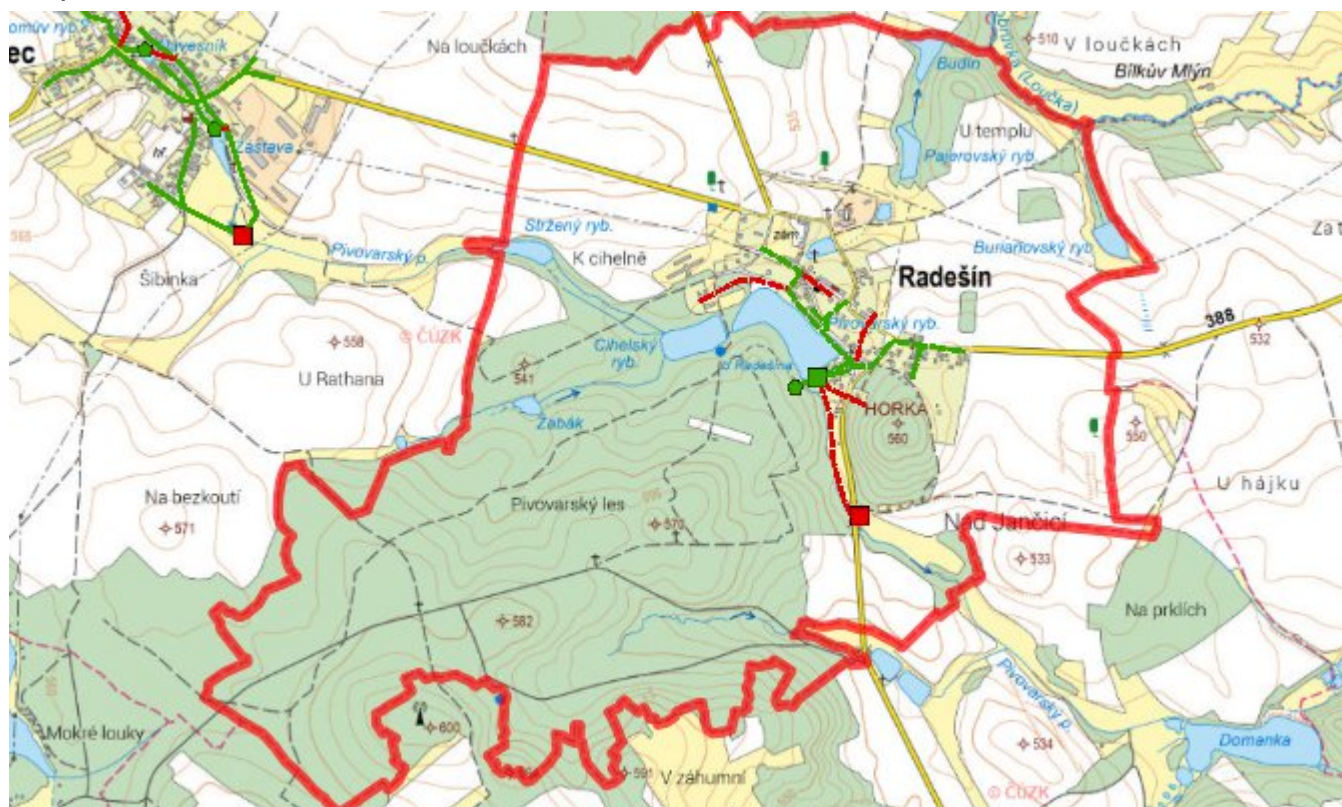
Nově napojené obce (místní části): nejsou

Návrhový svoz z obcí (místních částí): není

Časový harmonogram

V oblasti odkanalizování a čištění odpadních vod se pro obec Radešín realizace navrhovaných opatření předpokládá do r. 2030.

Mapa



E. EKONOMICKÁ ČÁST

Součástí PRVKUK není řešení problematiky imisních limitů ukazatelů přípustného znečištění povrchových vod dle přílohy 3 Nařízení vlády 61/2003 Sb. V nákladech na čistírny odpadních vod není počítáno s investicí do technologií, které zabezpečí splnění těchto limitů. Imisními limity se zabývají jednotlivé Plány povodí.

Předpokládané investiční náklady v letech 2015 - 2030 [tis. Kč]

Název části obce	Typ investice		
	Vodovody	Kanalizace	Celkem
Radešín	2 000,0	12 100,0	14 100,0
Obec Radešín celkem	2 000,0	12 100,0	14 100,0

AKTUALIZACE

Datum projednání	Číslo projednání	Typ projednání	Popis
10. 12. 2019	0543/07/2019/ZK	usnesení zastupitelstva	Změna technického řešení v oblasti odkanalizování a čištění odpadních vod.
15. 12. 2015	0646/07/2015/ZK	usnesení zastupitelstva	Schválení komplexní aktualizace PRVKUK v roce 2015. Došlo ke sjednocení karet na úroveň obce.