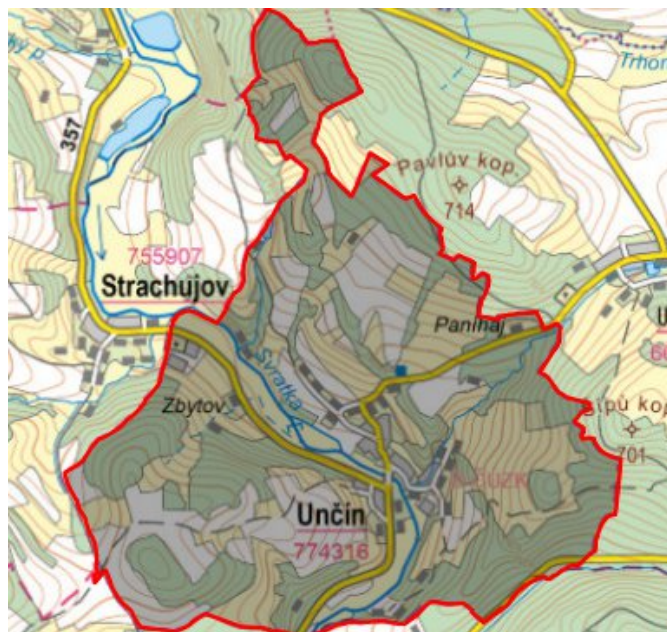


# Unčín - CZ063.3714.6101.038 - stav 15. 12. 2015

## A. OBEC

Unčín

<b>Číslo obce PRVKUK</b>	38
<b>Kód obce PRVKUK</b>	CZ063.3714.6101.038
<b>Kód obce</b>	596931
<b>Číslo ORP (ČSÚ)</b> <b>Název ORP</b>	1678 (6101) Bystřice nad Pernštejnem
<b>Číslo POU</b> <b>Název POU</b>	3379 Bystřice nad Pernštejnem



## Členění obce

<b>Úplný kód části obce PRVKUK</b>	<b>Název části obce</b>	<b>Kód části obce PRVKUK</b>	<b>Kód části obce RÚIAN</b>
CZ063.3714.6101.0038.01	Unčín	17431	174319

## B. CHARAKTERISTIKA OBCE

### B.1 Základní informace o obci

Obec Unčín se nachází severně od města Bystřice nad Pernštejnem, ve vzdálenosti cca 10 km. Obcí protéká řeka Svatka. Rozsah zástavby v obci je v rozmezí 476 - 505 m n.m. Unčín se nachází v povodí VN Vír.

## B.2 Demografický vývoj (prognóza)

Název části obce	Bydlící obyvatelé	Počet bydlících obyvatel						
		2002	2005	2010	2015	2020	2025	2030
Unčín	trvale bydlící	191	191	191	189	190	191	191
	přechodně bydlící	30	30	30	15	15	15	15
	celkem	221	221	221	204	205	206	206
Obec Unčín celkem	trvale bydlící	191	191	191	189	190	191	191
	přechodně bydlící	30	30	30	15	15	15	15
	<b>celkem</b>	<b>221</b>	<b>221</b>	<b>221</b>	<b>204</b>	<b>205</b>	<b>206</b>	<b>206</b>

## B.3 Vývoj počtu obyvatel v obci (ČSÚ)

Obec	2009	2010	2011	2012	2013	2014	2015	2016	2017	2018	2019	2020	2021	2022	2023	2024	2025
Unčín	204	200	195	190	192	187	188	187	189	193	191	191	194	194	194	-	-

## C. VODOVODY

### C.1 Počet obyvatel připojených na vodovod

Název části obce	Počet připojených obyvatel						
	2002	2005	2010	2015	2020	2025	2030
Unčín	216	216	216	204	205	206	206
<b>Obec Unčín celkem</b>	<b>216</b>	<b>216</b>	<b>216</b>	<b>204</b>	<b>205</b>	<b>206</b>	<b>206</b>

### C.2 Vodovody - popis stávajícího stavu

Obec Unčín (476 - 505 m n.m.) je zásobena pitnou vodou z vlastního veřejného vodovodu. Praměniště tvoří studna 3 m, dvě pramenní jímky a jímací zářezy o vydatnosti 0,2 - 0,3 l/s. Voda je svedena do vodojemu Unčín 50 m<sup>3</sup> (540/538 m n.m.) a odtud je do obce přiváděna gravitačně. V obci je ještě starý vodojem 16 m<sup>3</sup>, má vlastní jímací studnu se zářezem a je používán jen v případě nedostatku vody horního praměniště.

### C.3 Vodovody – popis návrhového stavu

Vzhledem k technickému stavu části vodovodní sítě se předpokládá částečná obnova (rekonstrukce) vodovodní sítě včetně souvisejících objektů. Dále se navrhuje dostavba vodovodní sítě v lokalitách, kde dosud není vybudována.

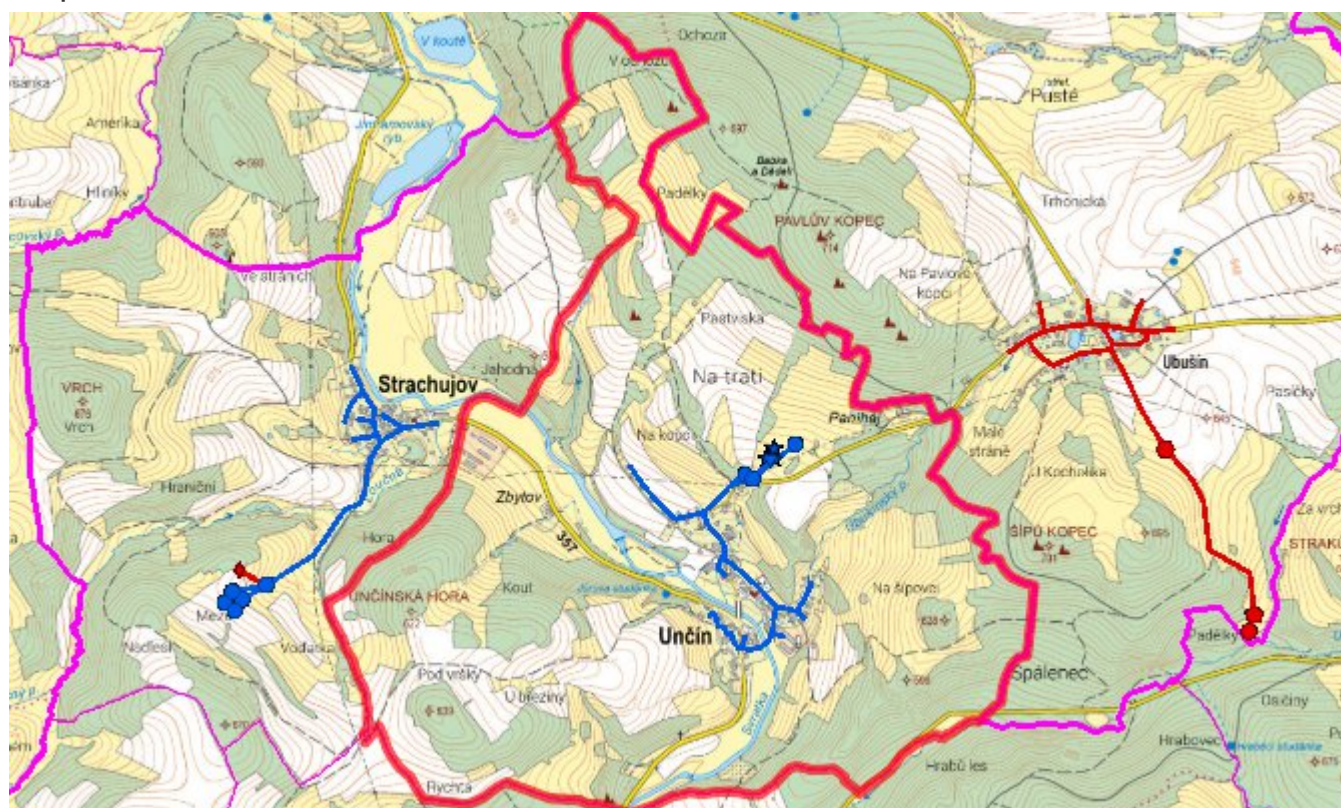
#### Navrhované zdroje pitné vody

Pro obec Unčín se uvažuje s využitím místního podzemního vodního zdroje.

#### Časový harmonogram

V oblasti zásobování pitnou vodou se pro obec Unčín realizace navržených opatření předpokládá do r. 2030.

#### Mapa



## D. KANALIZACE A ČOV

### D.1 Počet obyvatel připojených na ČOV

Název části obce	Počet připojených obyvatel						
	2002	2005	2010	2015	2020	2025	2030
Unčín	-	-	-	-	-	-	-
Obec Unčín celkem	-	-	-	-	-	-	-

## D.2 Kanalizace – popis stávajícího stavu

V obci je vybudována pouze dešťová kanalizace, která svádí dešťové vody do řeky Svratky. U části rodinných domků jsou odpadní vody zachycovány do bezodtokých jímek.

V obci není vybudována čistírna odpadních vod.

## D.3 Kanalizace – popis návrhového stavu

V obci je uvažováno s výstavbou nové kanalizační sítě, určené k odvádění splaškových vod.

V obci bude vybudována čistírna odpadních vod.

V současnosti napojené obce (místní části): nejsou

Nově napojené obce (místní části): Unčín, Strachujov

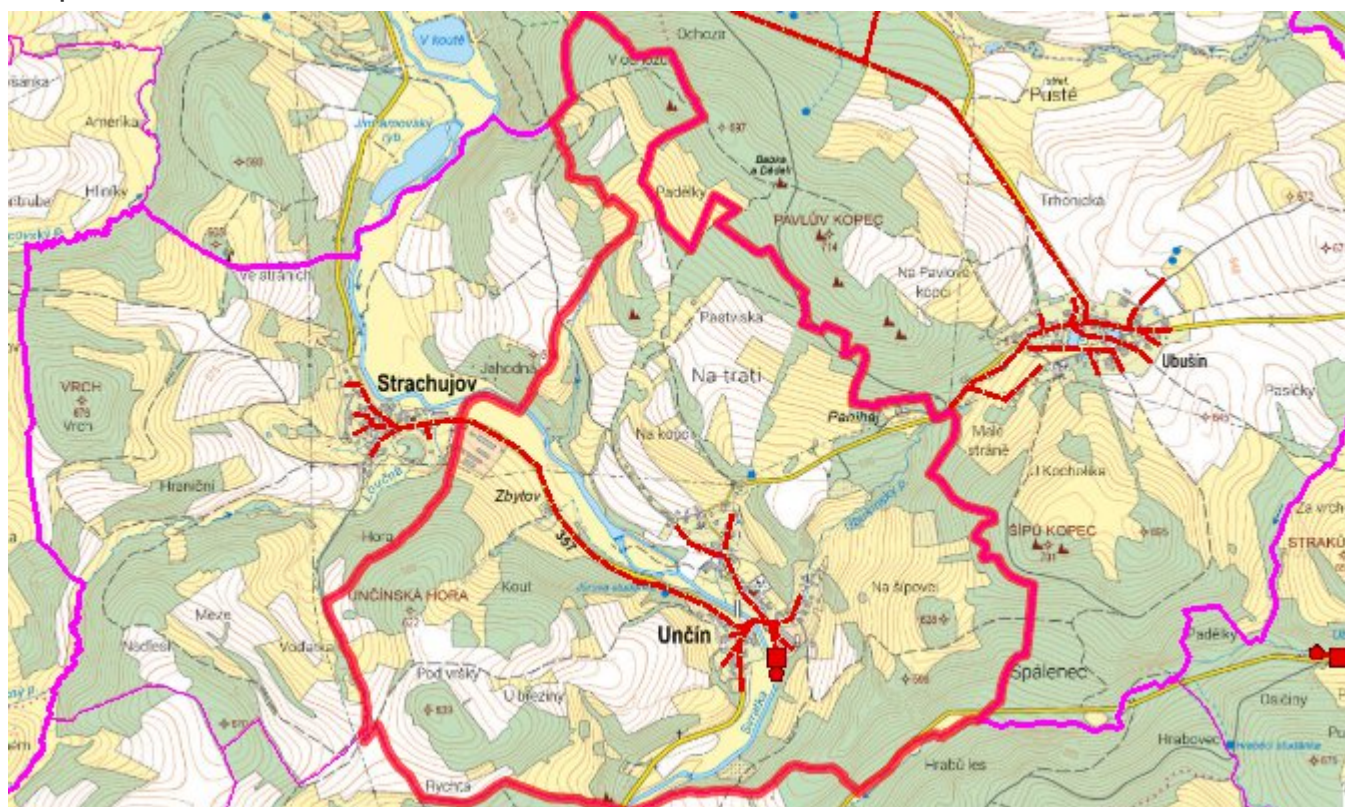
Návrhový svoz z obcí (místních částí): není

Pokud nebude zajištěna výstavba čistírny odpadních vod, budou vzhledem k nízkému počtu obyvatel odpadní vody z jednotlivých domácností zneškodňovány individuálním způsobem (např. domovní čistírny odpadních vod, jímky na vyvážení).

## Časový harmonogram

V oblasti odkanalizování a čištění odpadních vod se pro obec Unčín realizace navrhovaných opatření předpokládá do r. 2030.

## Mapa



## E. EKONOMICKÁ ČÁST

Součástí PRVKUK není řešení problematiky imisních limitů ukazatelů přípustného znečištění povrchových vod dle přílohy 3 Nařízení vlády 61/2003 Sb. V nákladech na čistírny odpadních vod není počítáno s investicí do technologií, které zabezpečí splnění těchto limitů. Imisními limity se zabývají jednotlivé Plány povodí.

Předpokládané investiční náklady v letech 2015 - 2030 [tis. Kč]

Název části obce	Typ investice		
	Vodovody	Kanalizace	Celkem
Unčín	4 000,0	12 000,0	16 000,0
<b>Obec Unčín celkem</b>	<b>4 000,0</b>	<b>12 000,0</b>	<b>16 000,0</b>

## AKTUALIZACE

Datum projednání	Číslo projednání	Typ projednání	Popis
15. 12. 2015	0646/07/2015/ZK	usnesení zastupitelstva	Schválení komplexní aktualizace PRVKUK v roce 2015. Došlo ke sjednocení karet na úroveň obce.