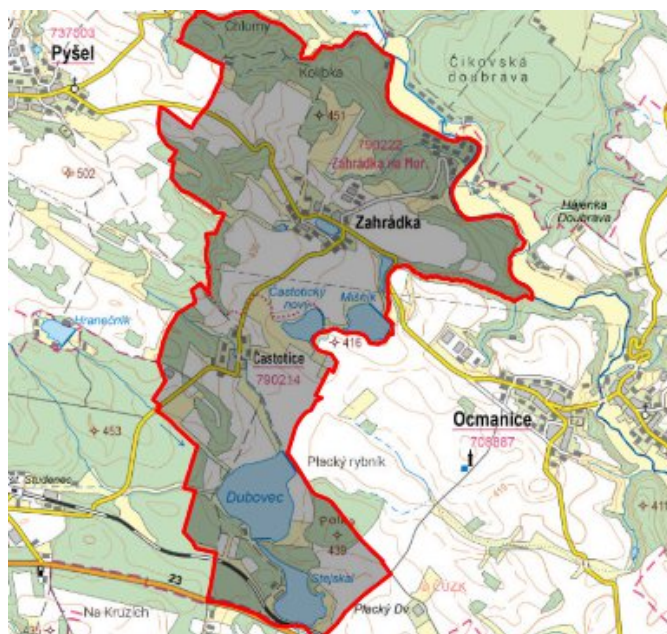


Zahrádka - CZ063.3710.6107.312 - stav 14. 9. 2021

A. OBEC

Zahrádka

| | |
|--|-----------------------------------|
| Číslo obce PRVKUK | 312 |
| Kód obce PRVKUK | CZ063.3710.6107.312 |
| Kód obce | 591947 |
| Číslo ORP (ČSÚ) Název ORP | 1589 (6107) Náměšť nad Oslavou |
| Číslo POU Název POU | 3191 Náměšť nad Oslavou |



Členění obce

| Úplný kód části obce PRVKUK | Název části obce | Kód části obce PRVKUK | Kód části obce RÚIAN |
|------------------------------------|-------------------------|------------------------------|-----------------------------|
| CZ063.3710.6107.0312.01 | Zahrádka | 19022 | 190225 |
| CZ063.3710.6107.0312.02 | Častotice | 19021 | 190217 |

B. CHARAKTERISTIKA OBCE

B.1 Základní informace o obci

Obec Zahrádka leží severozápadně od města Náměšť nad Oslavou ve vzdálenosti cca 6 km. Obec je tvořena dvěma místními částmi Častotice a Zahrádka.

B.2 Demografický vývoj (prognóza)

| Název části obce | Bydlící obyvatelé | Počet bydlících obyvatel | | | | | | |
|-----------------------------|-------------------|--------------------------|------------|------------|------------|------------|------------|------------|
| | | 2002 | 2005 | 2010 | 2015 | 2020 | 2025 | 2030 |
| Častotice | trvale bydlící | 56 | 56 | 56 | 50 | 48 | 45 | 42 |
| | přechodně bydlící | 0 | 0 | 0 | 0 | 0 | 0 | 0 |
| | celkem | 56 | 56 | 56 | 50 | 48 | 45 | 42 |
| Zahrádka | trvale bydlící | 72 | 72 | 72 | 80 | 79 | 79 | 78 |
| | přechodně bydlící | 0 | 0 | 0 | 0 | 0 | 0 | 0 |
| | celkem | 72 | 72 | 72 | 80 | 79 | 79 | 78 |
| Obec Zahrádka celkem | trvale bydlící | 128 | 128 | 128 | 130 | 127 | 124 | 120 |
| | přechodně bydlící | 0 | 0 | 0 | 0 | 0 | 0 | 0 |
| | celkem | 128 | 128 | 128 | 130 | 127 | 124 | 120 |

B.3 Vývoj počtu obyvatel v obci (ČSÚ)

| Obec | 2009 | 2010 | 2011 | 2012 | 2013 | 2014 | 2015 | 2016 | 2017 | 2018 | 2019 | 2020 | 2021 | 2022 | 2023 | 2024 | 2025 |
|----------|------|------|------|------|------|------|------|------|------|------|------|------|------|------|------|------|------|
| Zahrádka | 129 | 134 | 134 | 140 | 140 | 141 | 142 | 146 | 142 | 141 | 143 | 143 | 139 | 139 | 139 | - | - |

C. VODOVODY

C.1 Počet obyvatel připojených na vodovod

| Název části obce | Počet připojených obyvatel | | | | | | |
|-----------------------------|----------------------------|----------|----------|----------|----------|-----------|-----------|
| | 2002 | 2005 | 2010 | 2015 | 2020 | 2025 | 2030 |
| Častotice | 0 | 0 | 0 | 0 | 0 | 28 | 28 |
| Zahrádka | 0 | 0 | 0 | 0 | 0 | 31 | 31 |
| Obec Zahrádka celkem | 0 | 0 | 0 | 0 | 0 | 59 | 59 |

C.2 Vodovody – popis stávajícího stavu

Místní (městská) část Častotice

Místní část Častotice nemá vybudovaný veřejný vodovod, obyvatelé jsou zásobeni ze soukromých studní.

Místní (městská) část Zahrádka

Místní část Zahrádka nemá vybudovaný veřejný vodovod, obyvatelé jsou zásobeni ze soukromých studní.

C.3 Vodovody – popis návrhového stavu

Místní (městská) část Častotice

Zásobení místní části Častotice bude řešeno vybudováním místního veřejného vodovodu, který bude připojen na rozvodnou síť místní části Zahrádka, viz dále.

Místní (městská) část Zahrádka

Zásobení místní části Zahrádka bude řešeno vybudováním místního veřejného vodovodu, který bude napojen přivaděčem z oblastního vodovodu Třebíč.

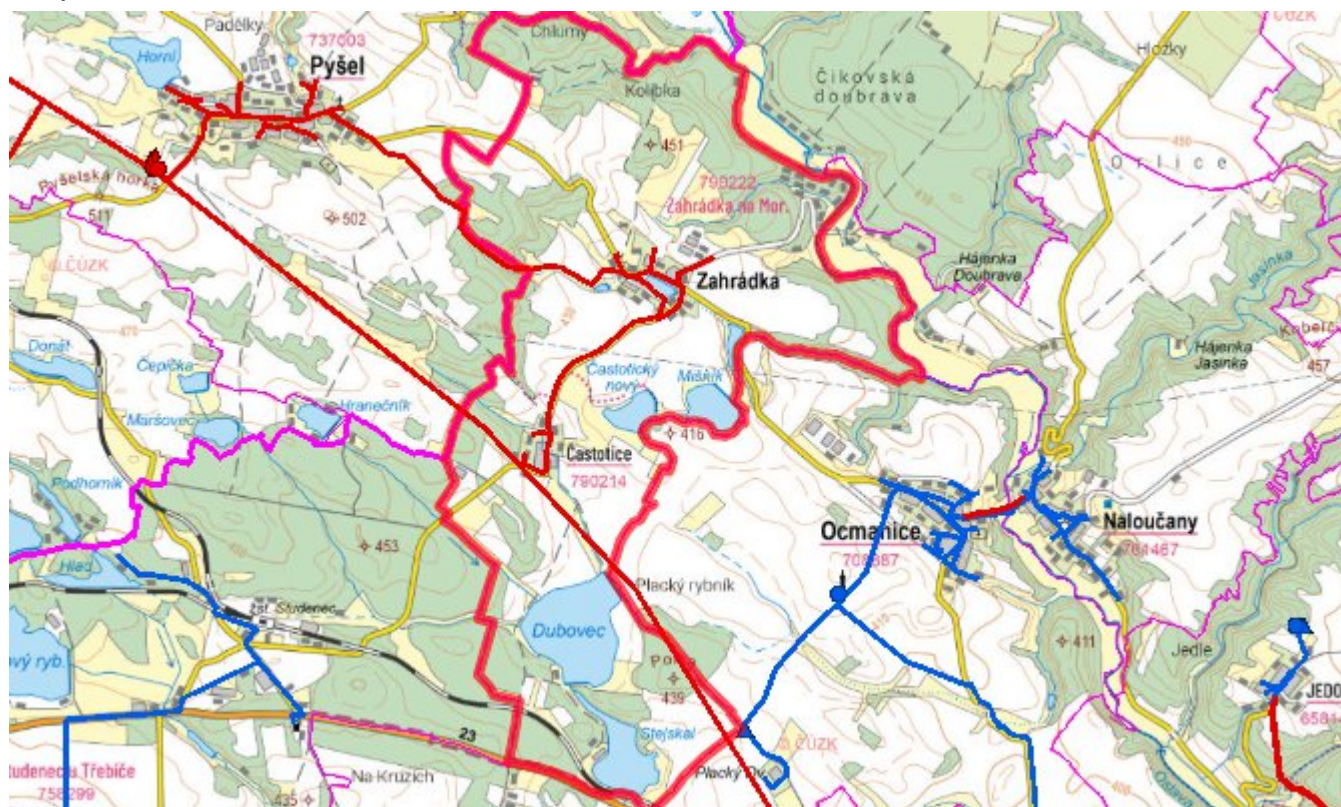
Navrhované zdroje pitné vody

Pro obec se uvažuje se zásobením z oblastního vodovodu Třebíč.

Časový harmonogram

V oblasti zásobování pitnou vodou se pro obec Zahrádka realizace navrhovaných opatření předpokládá do r. 2030.

Mapa



D. KANALIZACE A ČOV

D.1 Počet obyvatel připojených na ČOV

| Název části obce | Počet připojených obyvatel | | | | | | |
|-----------------------------|----------------------------|----------|----------|----------|----------|-----------|-----------|
| | 2002 | 2005 | 2010 | 2015 | 2020 | 2025 | 2030 |
| Častotice | 0 | 0 | 0 | 0 | 0 | 28 | 29 |
| Zahrádka | 0 | 0 | 0 | 0 | 0 | 31 | 31 |
| Obec Zahrádka celkem | 0 | 0 | 0 | 0 | 0 | 59 | 60 |

D.2 Kanalizace – popis stávajícího stavu

Místní (městská) část Častotice

V místní části Častotice žije v současné době 52 trvale bydlících obyvatel. Obec nemá v současnosti vybudovanou veřejnou kanalizační síť. Odpadní vody jsou individuálně zachycovány v jímkách, nebo septicích.

V místní části není vybudována čistírna odpadních vod.

Místní (městská) část Zahrádka

Místní část nemá v současnosti vybudovanou veřejnou kanalizační síť. Odpadní vody jsou individuálně zachycovány v jímkách, nebo septicích.

V obci není vybudována čistírna odpadních vod.

D.3 Kanalizace – popis návrhového stavu

Místní (městská) část Častotice

Uvažuje se s výstavbou splaškové kanalizace napojené na čerpací stanici, z které budou splaškové vody čerpány na ČOV Pyšel.

Pokud nebude zajištěno napojení na ČOV Pyšel, budou vzhledem k nízkému počtu obyvatel odpadní vody z jednotlivých domácností zneškodňovány individuálním způsobem (např. domovní čistírny odpadních vod, jímky na vyvážení).

Místní (městská) část Zahrádka

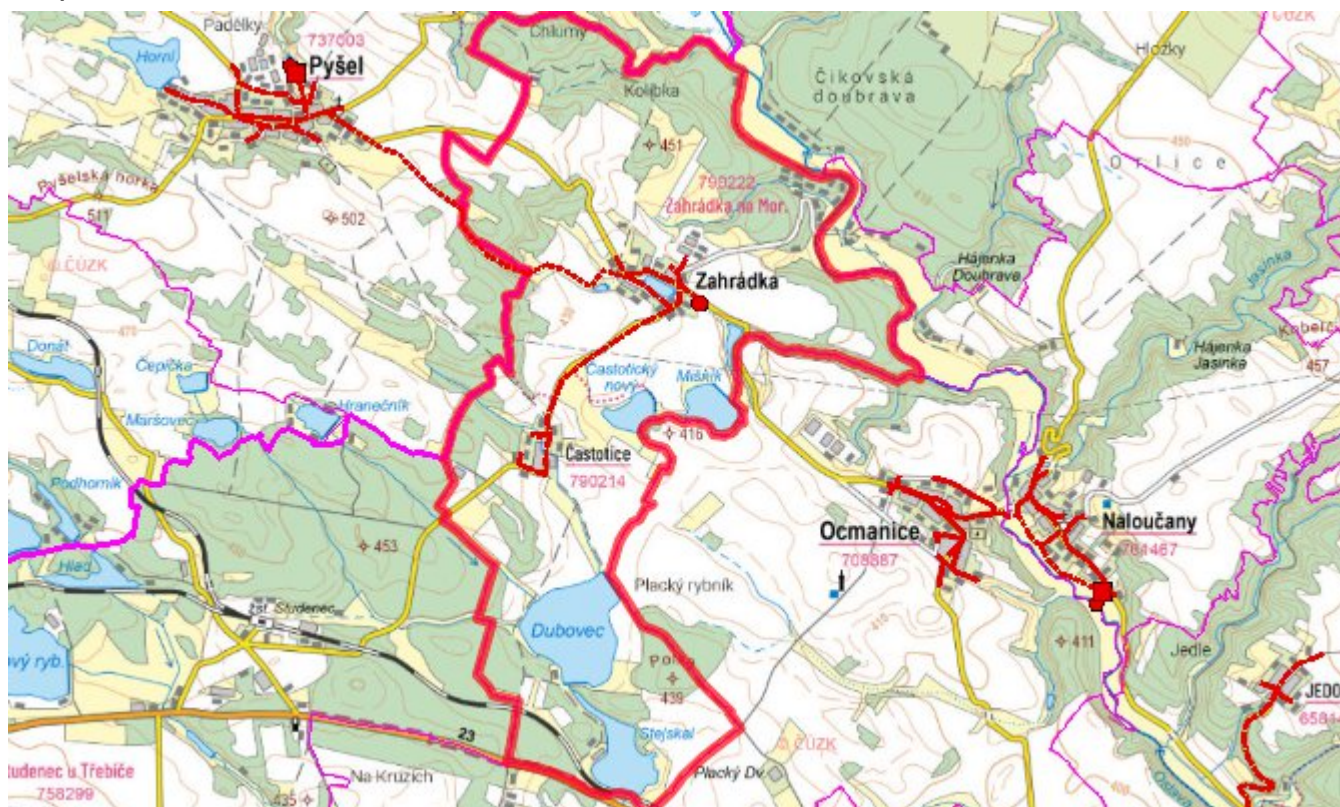
Uvažuje se s výstavbou splaškové kanalizace, která bude výtlačkem napojena na ČOV Pyšel.

Pokud nebude zajištěno napojení na ČOV Pyšel, budou vzhledem k nízkému počtu obyvatel odpadní vody z jednotlivých domácností zneškodňovány individuálním způsobem (např. domovní čistírny odpadních vod, jímky na vyvážení).

Časový harmonogram

V oblasti odkanalizování a čištění odpadních vod se pro obec Zahrádka realizace navrhovaných opatření předpokládá do r. 2030.

Mapa



E. EKONOMICKÁ ČÁST

Součástí PRVKUK není řešení problematiky imisních limitů ukazatelů přípustného znečištění povrchových vod dle přílohy 3 Nařízení vlády 61/2003 Sb. V nákladech na čistírny odpadních vod není počítáno s investicí do technologií, které zabezpečí splnění těchto limitů. Imisními limity se zabývají jednotlivé Plány povodí.

Předpokládané investiční náklady v letech 2015 - 2030 [tis. Kč]

| Název části obce | Typ investice | | |
|-----------------------------|----------------|-----------------|-----------------|
| | Vodovody | Kanalizace | Celkem |
| Častotice | 3 260,0 | 8 800,0 | 12 060,0 |
| Zahrádka | 4 000,0 | 44 900,0 | 48 900,0 |
| Obec Zahrádka celkem | 7 260,0 | 53 700,0 | 60 960,0 |

AKTUALIZACE

| Datum projednání | Číslo projednání | Typ projednání | Popis |
|-------------------------|-------------------------|-------------------------|---|
| 14. 9. 2021 | 0392/06/2021/ZK | usnesení zastupitelstva | Změna technického řešení v oblasti odkanalizování a čištění odpadních vod. |
| 15. 12. 2015 | 0646/07/2015/ZK | usnesení zastupitelstva | Schválení komplexní aktualizace PRVKUK v roce 2015. Došlo ke sjednocení karet na úroveň obce. |