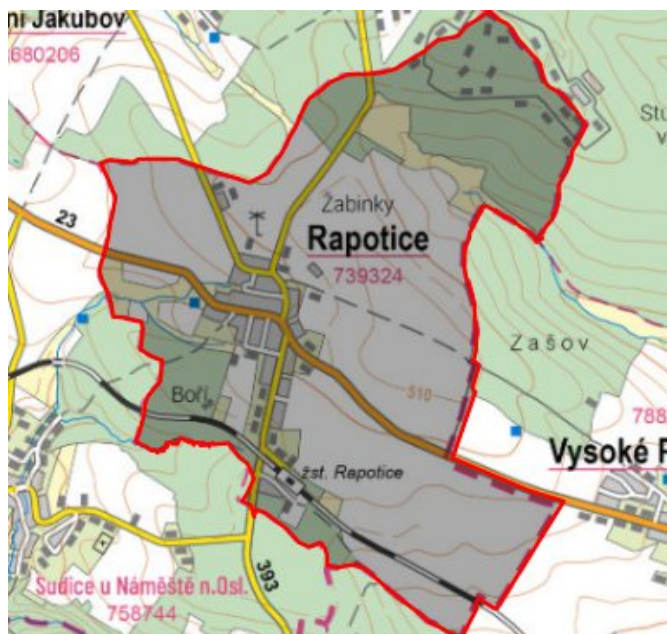


# Rapotice - CZ063.3710.6107.305 - stav 15. 12. 2015

## A. OBEC

### Rapotice

<b>Číslo obce PRVKUK</b>	305
<b>Kód obce PRVKUK</b>	CZ063.3710.6107.305
<b>Kód obce</b>	591581
<b>Číslo ORP (ČSÚ) Název ORP</b>	1589 (6107) Náměšť nad Oslavou
<b>Číslo POU Název POU</b>	3191 Náměšť nad Oslavou



### Členění obce

<b>Úplný kód části obce PRVKUK</b>	<b>Název části obce</b>	<b>Kód části obce PRVKUK</b>	<b>Kód části obce RÚIAN</b>
CZ063.3710.6107.0305.01	Rapotice	13932	139327

## B. CHARAKTERISTIKA OBCE

### B.1 Základní informace o obci

Obec Rapotice leží východně od města Náměšť nad Oslavou ve vzdálenosti cca 8 km. Obcí protéká Rapotický potok. Rozsah zástavby je v rozmezí 484 – 504 m n.m.

## B.2 Demografický vývoj (prognóza)

Název části obce	Bydlící obyvatelé	Počet bydlících obyvatel						
		2002	2005	2010	2015	2020	2025	2030
Rapotice	trvale bydlící	453	452	452	509	518	526	532
	přechodně bydlící	-	-	-	-	-	-	-
	celkem	453	452	452	509	518	526	532
Obec Rapotice celkem	trvale bydlící	453	452	452	509	518	526	532
	přechodně bydlící	-	-	-	-	-	-	-
	<b>celkem</b>	<b>453</b>	<b>452</b>	<b>452</b>	<b>509</b>	<b>518</b>	<b>526</b>	<b>532</b>

## B.3 Vývoj počtu obyvatel v obci (ČSÚ)

Obec	2009	2010	2011	2012	2013	2014	2015	2016	2017	2018	2019	2020	2021	2022	2023	2024	2025
Rapotice	493	511	521	513	508	511	524	533	537	540	546	546	538	538	538	-	-

## C. VODOVODY

### C.1 Počet obyvatel připojených na vodovod

Název části obce	Počet připojených obyvatel						
	2002	2005	2010	2015	2020	2025	2030
Rapotice	453	452	452	320	380	440	500
<b>Obec Rapotice celkem</b>	<b>453</b>	<b>452</b>	<b>452</b>	<b>320</b>	<b>380</b>	<b>440</b>	<b>500</b>

### C.2 Vodovody – popis stávajícího stavu

Obec Rapotice má vybudovaný nový veřejný vodovod, délka vodovodních řadů je 4510 m, napojený z jihovýchodu na skupinový vodovod Bránice (skupinový vodovod Ivančice - Rosice) a ze západu přímo na rozvodný řad obce Sudice.

V roce 2010 byla realizována dostavba vodovodu v lokalitě Padělky v déce cca 75 m.

## C.3 Vodovody – popis návrhového stavu

Vzhledem k technickému stavu části vodovodní sítě se předpokládá částečná obnova (rekonstrukce) vodovodní sítě včetně souvisejících objektů. Dále se navrhuje dostavba vodovodní sítě v lokalitách, kde dosud není vybudována.

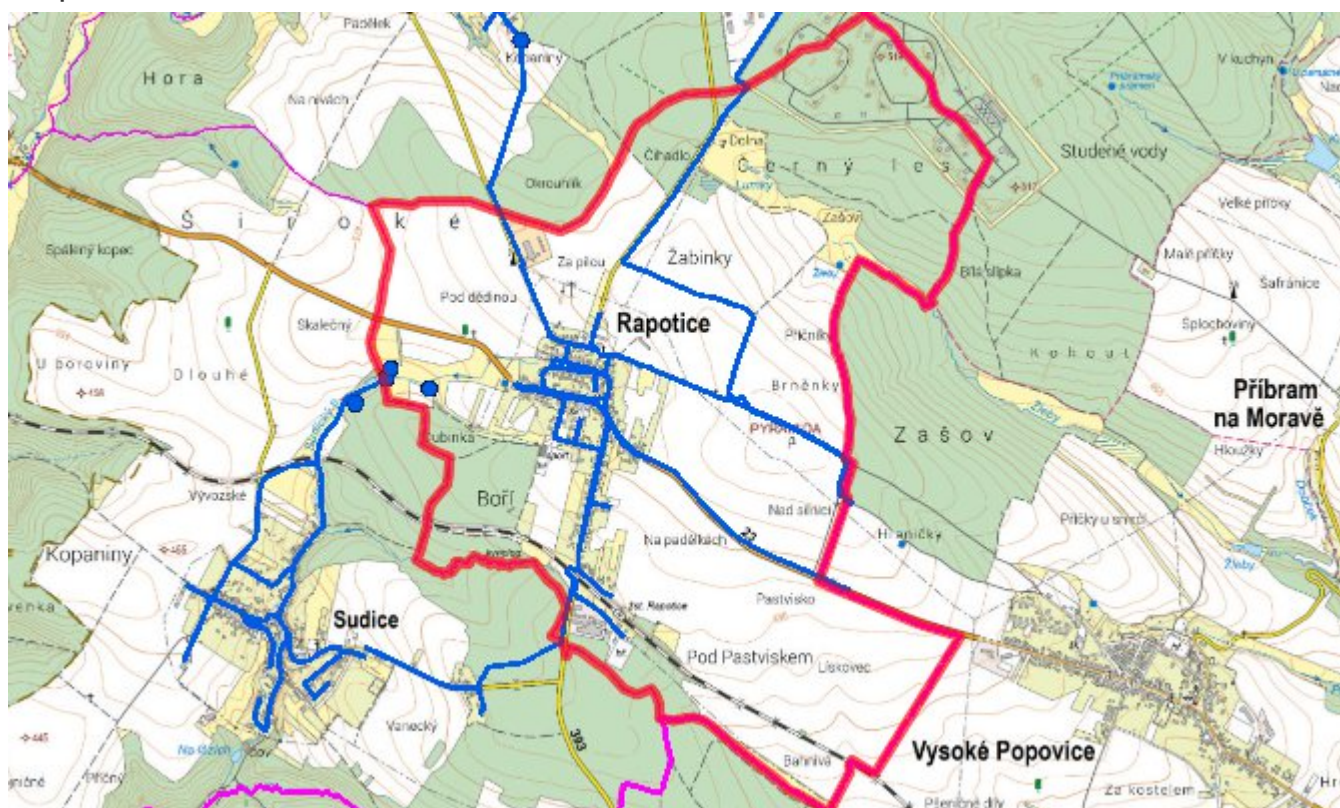
### Navrhované zdroje pitné vody

S novými vodními zdroji se neuvažuje.

### Časový harmonogram

V oblasti zásobování pitnou vodou se pro obec Rapotice realizace navrhovaných opatření předpokládá do r. 2030.

### Mapa



## D. KANALIZACE A ČOV

### D.1 Počet obyvatel připojených na ČOV

Název části obce	Počet připojených obyvatel						
	2002	2005	2010	2015	2020	2025	2030
Rapotice	-	-	-	509	518	526	532
Obec Rapotice celkem	-	-	-	509	518	526	532

## D.2 Kanalizace – popis stávajícího stavu

V obci je vybudována splašková kanalizační síť v celkové délce 5383 m včetně dvou výtlačků a čerpacích stanic. Splašková kanalizace obce je napojena na společnou ČOV s obcí Sudice.

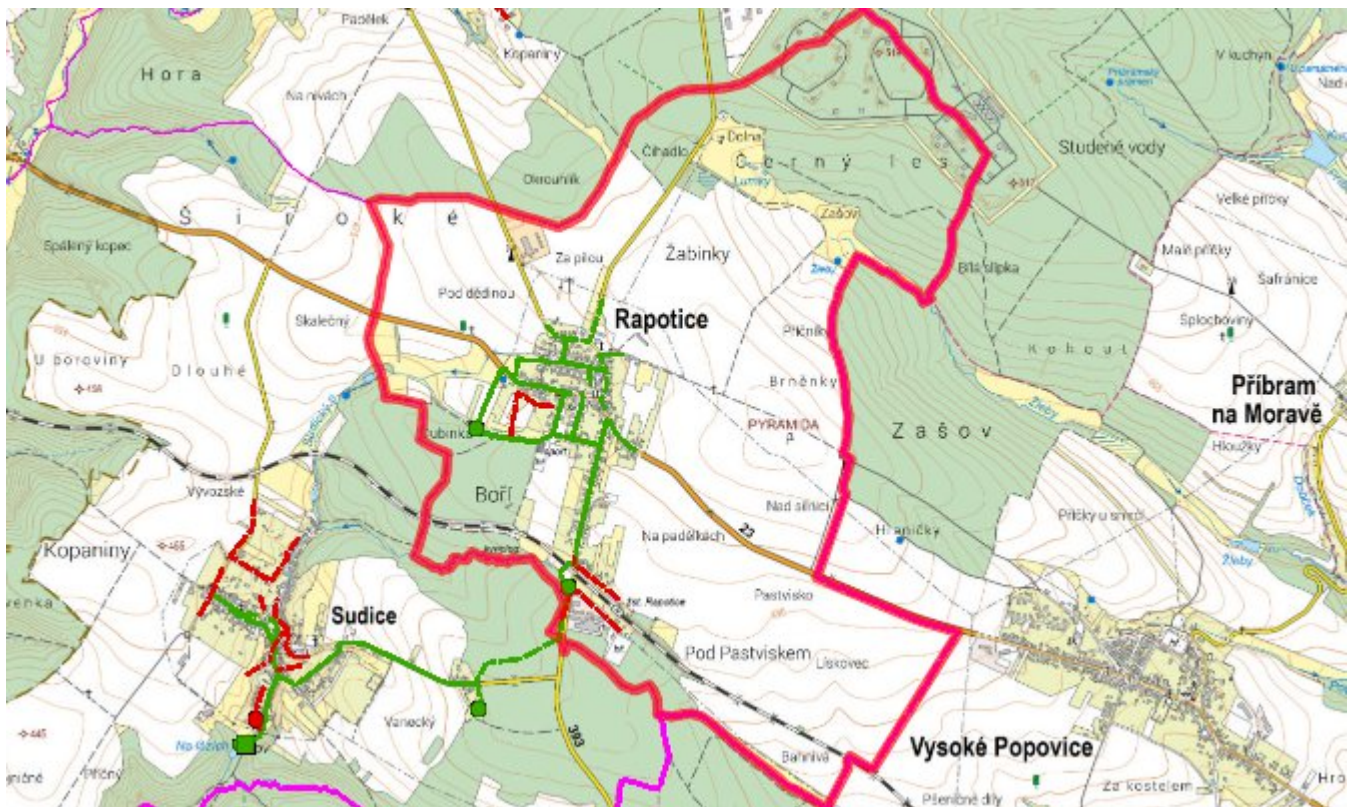
## D.3 Kanalizace – popis návrhového stavu

Vzhledem k technickému stavu části kanalizační sítě se předpokládá částečná obnova (rekonstrukce) kanalizační sítě včetně souvisejících objektů. Dále se navrhuje dostavba kanalizační sítě v lokalitách, kde dosud není vybudována.

## Časový harmonogram

V oblasti odkanalizování a čištění odpadních vod se pro obec Rapotice realizace navrhovaných opatření předpokládá do r. 2030.

## Mapa



## E. EKONOMICKÁ ČÁST

Součástí PRVKUK není řešení problematiky imisních limitů ukazatelů přípustného znečištění povrchových vod dle přílohy 3 Nařízení vlády 61/2003 Sb. V nákladech na čistírny odpadních vod není počítáno s investicí do technologií, které zabezpečí splnění těchto limitů. Imisními limity se zabývají jednotlivé Plány povodí.

Předpokládané investiční náklady v letech 2015 - 2030 [tis. Kč]

Název části obce	Typ investice		
	Vodovody	Kanalizace	Celkem
Rapotice	5 500,0	14 500,0	20 000,0
<b>Obec Rapotice celkem</b>	<b>5 500,0</b>	<b>14 500,0</b>	<b>20 000,0</b>

## AKTUALIZACE

Datum projednání	Číslo projednání	Typ projednání	Popis
15. 12. 2015	0646/07/2015/ZK	usnesení zastupitelstva	Schválení komplexní aktualizace PRVKUK v roce 2015. Došlo ke sjednocení karet na úroveň obce.