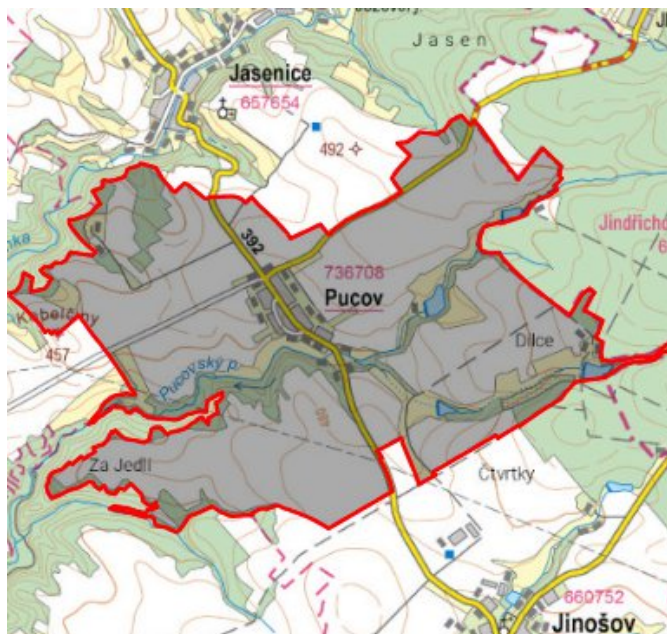


# Pucov - CZ063.3710.6107.304 - stav 1. 1. 2022

## A. OBEC

Pucov

<b>Číslo obce PRVKUK</b>	304
<b>Kód obce PRVKUK</b>	CZ063.3710.6107.304
<b>Kód obce</b>	591491
<b>Číslo ORP (ČSÚ) Název ORP</b>	1589 (6107) Náměšť nad Oslavou
<b>Číslo POU Název POU</b>	3191 Náměšť nad Oslavou



## Členění obce

<b>Úplný kód části obce PRVKUK</b>	<b>Název části obce</b>	<b>Kód části obce PRVKUK</b>	<b>Kód části obce RÚIAN</b>
CZ063.3710.6107.0304.01	Pucov	13670	136701

## B. CHARAKTERISTIKA OBCE

### B.1 Základní informace o obci

Obec Pucov leží severovýchodně od města Náměšť nad Oslavou ve vzdálenosti cca 5 km. Rozsah zástavby je v rozmezí 445 - 466 m n.m.

## B.2 Demografický vývoj (prognóza)

Název části obce	Bydlící obyvatelé	Počet bydlících obyvatel						
		2002	2005	2010	2015	2020	2025	2030
Pucov	trvale bydlící	133	133	133	156	145	140	200
	přechodně bydlící	12	12	12	20	20	20	20
	celkem	145	145	145	176	165	160	220
Obec Pucov celkem	trvale bydlící	133	133	133	156	145	140	200
	přechodně bydlící	12	12	12	20	20	20	20
	<b>celkem</b>	<b>145</b>	<b>145</b>	<b>145</b>	<b>176</b>	<b>165</b>	<b>160</b>	<b>220</b>

## B.3 Vývoj počtu obyvatel v obci (ČSÚ)

Obec	2009	2010	2011	2012	2013	2014	2015	2016	2017	2018	2019	2020	2021	2022	2023	2024	2025
Pucov	103	127	133	140	148	154	168	165	175	169	167	167	163	163	163	-	-

## C. VODOVODY

### C.1 Počet obyvatel připojených na vodovod

Název části obce	Počet připojených obyvatel						
	2002	2005	2010	2015	2020	2025	2030
Pucov	145	145	144	103	103	103	140
<b>Obec Pucov celkem</b>	<b>145</b>	<b>145</b>	<b>144</b>	<b>103</b>	<b>103</b>	<b>103</b>	<b>140</b>

### C.2 Vodovody - popis stávajícího stavu

V obci je vybudován veřejný vodovod. Obec Pucov je napojena na skupinový vodovod Jasenice (Pucov, Čikov) a zásobena gravitačně z VDJ Jasenice 500 m<sup>3</sup> (489,0 m n.m.), zdroj vody je místní v k.ú. Jasenice.

Na skupinový vodovod Jasenice (Jasenice, Pucov, Čikov) v roce 2015 byla přímo na rozvodný řad Pucova připojena sousední obec Jinošov.

### C.3 Vodovody – popis návrhového stavu

Vzhledem k technickému stavu části vodovodní sítě se předpokládá částečná obnova (rekonstrukce) vodovodní sítě včetně souvisejících objektů. Dále se navrhuje dostavba vodovodní sítě v lokalitách, kde dosud není vybudována.

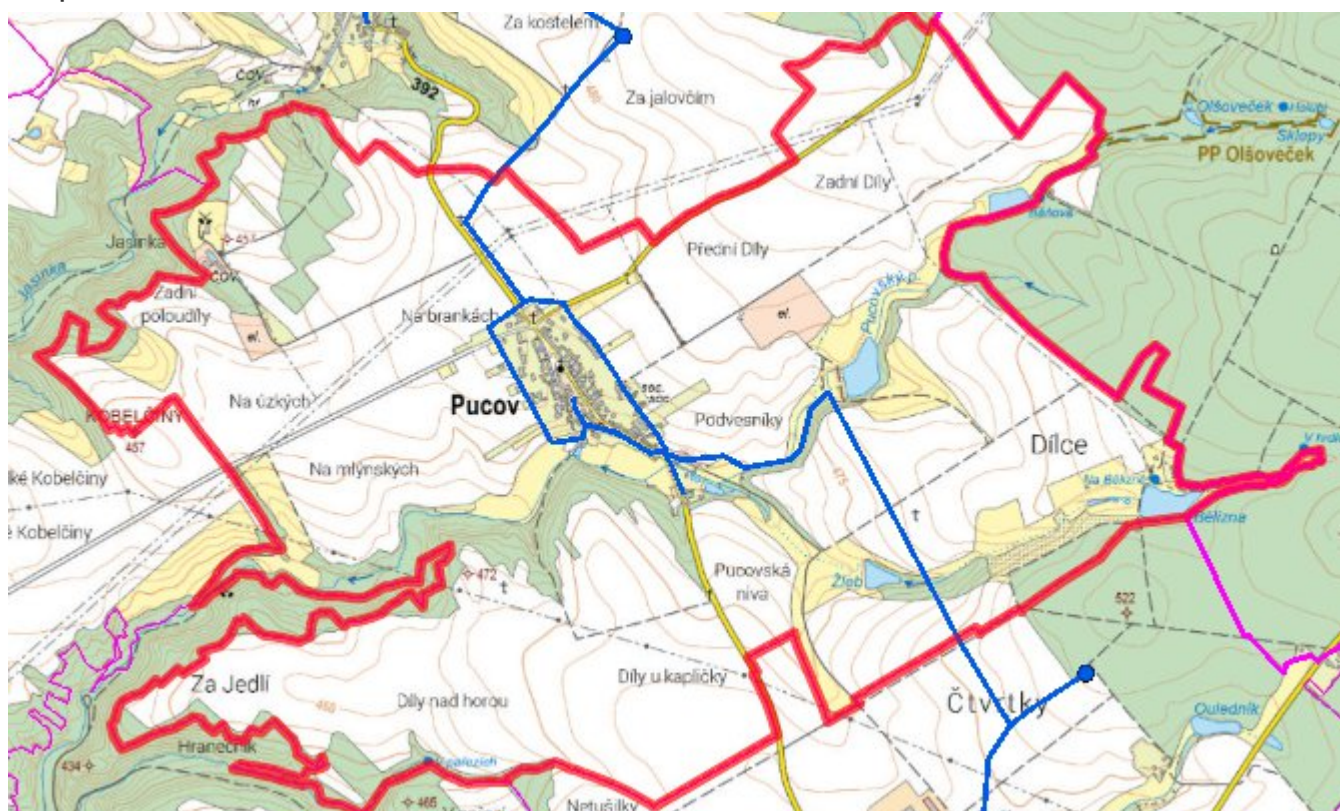
Navrhované zdroje pitné vody

S novými vodními zdroji se neuvažuje.

Časový harmonogram

V oblasti zásobování pitnou vodou se pro obec Pucov realizace navrhovaných opatření předpokládá do r. 2030.

#### Mapa



### D. KANALIZACE A ČOV

#### D.1 Počet obyvatel připojených na ČOV

Název části obce	Počet připojených obyvatel						
	2002	2005	2010	2015	2020	2025	2030
<b>Pucov</b>	0	0	0	0	165	160	220
<b>Obec Pucov celkem</b>	<b>0</b>	<b>0</b>	<b>0</b>	<b>0</b>	<b>165</b>	<b>160</b>	<b>220</b>



## D.2 Kanalizace – popis stávajícího stavu

Obec nemá v současnosti vybudovanou veřejnou kanalizační síť. Odpadní vody jsou individuálně zachycovány v jímkách, nebo septičích a odtud odváděny do vodního toku. V obci není vybudována čistírna odpadních vod.

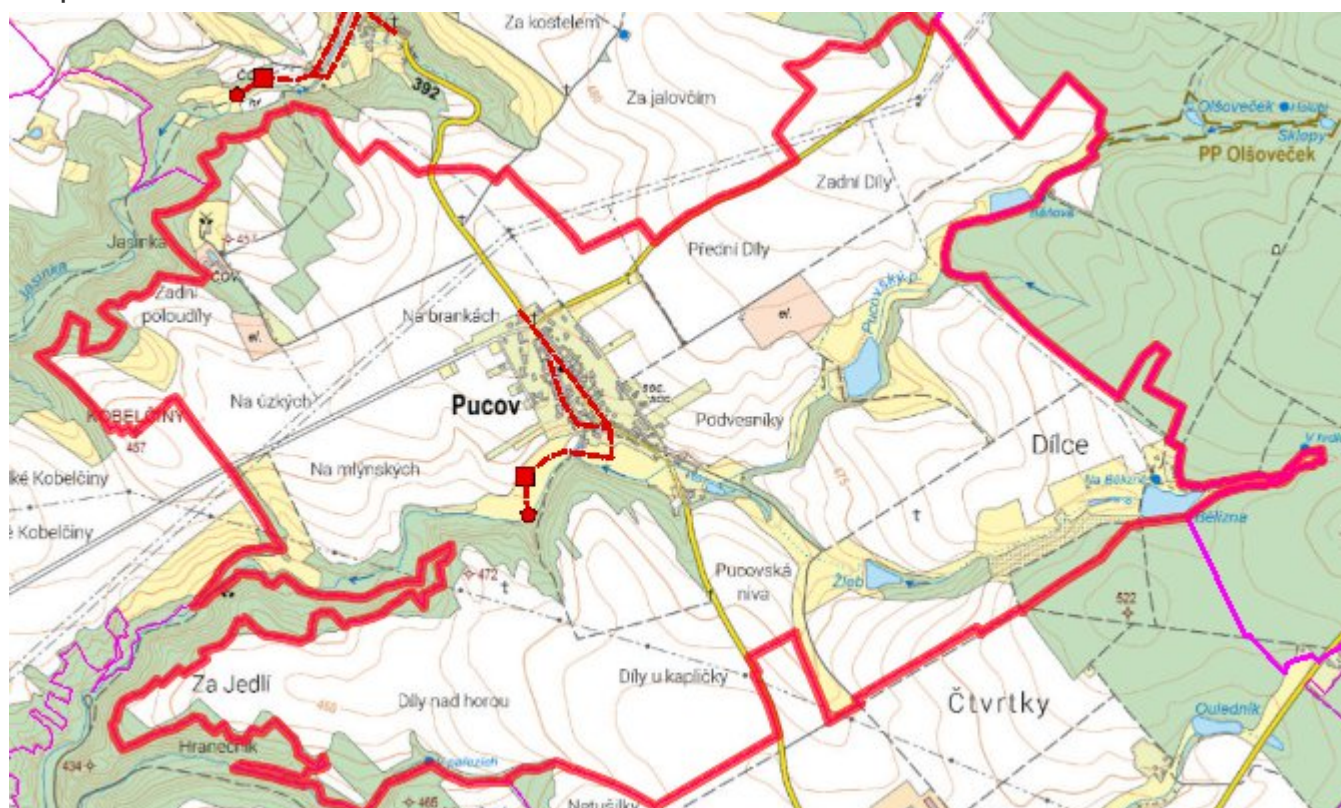
## D.3 Kanalizace – popis návrhového stavu

V obci je uvažováno s výstavbou nové kanalizace, odvádějící pouze splaškové vody. V obci bude vybudována čistírna odpadních vod. V současnosti napojené obce (místní části): nejsou. Nově napojené obce (místní části): Pucov. Návrhový svaz z obcí (místních částí): není. Pokud nebude zajištěna výstavba čistírny odpadních vod, budou vzhledem k nízkému počtu obyvatel odpadní vody z jednotlivých domácností zneškodňovány individuálním způsobem (např. domovní čistírny odpadních vod, jímky na vyvážení).

## Časový harmonogram

V oblasti odkanalizování a čištění odpadních vod se pro obec Pucov realizace navrhovaných opatření předpokládá do r. 2030.

## Mapa



## E. EKONOMICKÁ ČÁST

Součástí PRVKUK není řešení problematiky imisních limitů ukazatelů přípustného znečištění povrchových vod dle přílohy 3 Nařízení vlády 61/2003 Sb. V nákladech na čistírny odpadních vod není počítáno s investicí do technologií, které zabezpečí splnění těchto limitů. Imisními limity se zabývají jednotlivé Plány povodí.

## Předpokládané investiční náklady v letech 2015 - 2030 [tis. Kč]

Název části obce	Typ investice		
	Vodovody	Kanalizace	Celkem
<b>Pucov</b>	300,0	14 000,0	14 300,0
<b>Obec Pucov celkem</b>	<b>300,0</b>	<b>14 000,0</b>	<b>14 300,0</b>

## AKTUALIZACE

Datum projednání	Číslo projednání	Typ projednání	Popis
1. 1. 2022	2022	administrativní opatření	Oprava evidenčních údajů podle skutečnosti.
15. 12. 2015	0646/07/2015/ZK	usnesení zastupitelstva	Schválení komplexní aktualizace PRVKUK v roce 2015. Došlo ke sjednocení karet na úroveň obce.