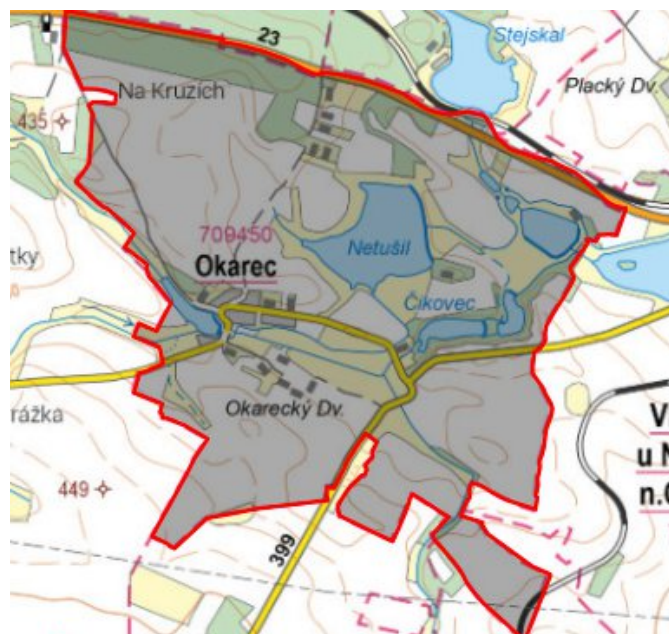


Okarec - CZ063.3710.6107.302 - stav 27. 5. 2016

A. OBEC

Okarec

Číslo obce PRVKUK	302
Kód obce PRVKUK	CZ063.3710.6107.302
Kód obce	591297
Číslo ORP (ČSÚ) Název ORP	1589 (6107) Náměšť nad Oslavou
Číslo POU Název POU	3191 Náměšť nad Oslavou



Členění obce

Úplný kód části obce PRVKUK	Název části obce	Kód části obce PRVKUK	Kód části obce RÚIAN
CZ063.3710.6107.0302.01	Okarec	10945	109452

B. CHARAKTERISTIKA OBCE

B.1 Základní informace o obci

Obec Okarec leží západně od města Náměšť nad Oslavou ve vzdálenosti cca 4 km. Obcí protéká Okarecký potok. Rozsah zástavby je v rozmezí 416 - 422 m n.m.

B.2 Demografický vývoj (prognóza)

Název části obce	Bydlící obyvatelé	Počet bydlících obyvatel						
		2002	2005	2010	2015	2020	2025	2030
Okarec	trvale bydlící	126	126	126	121	119	116	113
	přechodně bydlící	8	8	8	8	8	8	8
	celkem	134	134	134	129	127	124	121
Obec Okarec celkem	trvale bydlící	126	126	126	121	119	116	113
	přechodně bydlící	8	8	8	8	8	8	8
	celkem	134	134	134	129	127	124	121

B.3 Vývoj počtu obyvatel v obci (ČSÚ)

Obec	2009	2010	2011	2012	2013	2014	2015	2016	2017	2018	2019	2020	2021	2022	2023	2024	2025
Okarec	131	130	126	124	125	124	119	115	115	117	115	115	110	110	110	-	-

C. VODOVODY

C.1 Počet obyvatel připojených na vodovod

Název části obce	Počet připojených obyvatel						
	2002	2005	2010	2015	2020	2025	2030
Okarec	76	83	94	111	109	106	103
Obec Okarec celkem	76	83	94	111	109	106	103

C.2 Vodovody – popis stávajícího stavu

Obec Okarec má vybudovaný veřejný vodovod. Zásobování vodou je řešeno gravitačně z VDJ Studenec 170 m³ (478,0 / 474,5 m n.m.) napojením na náměšťskou větev oblastního vodovodu Třebíč. Vodovod Okarec je součástí skupinového vodovodu Studenecko spolu s obcemi Kozlany, Koněšín, Studenec a Třesov.

C.3 Vodovody – popis návrhového stavu

Navrhuje se dostavba vodovodní sítě v lokalitách, kde dosud není vybudována.

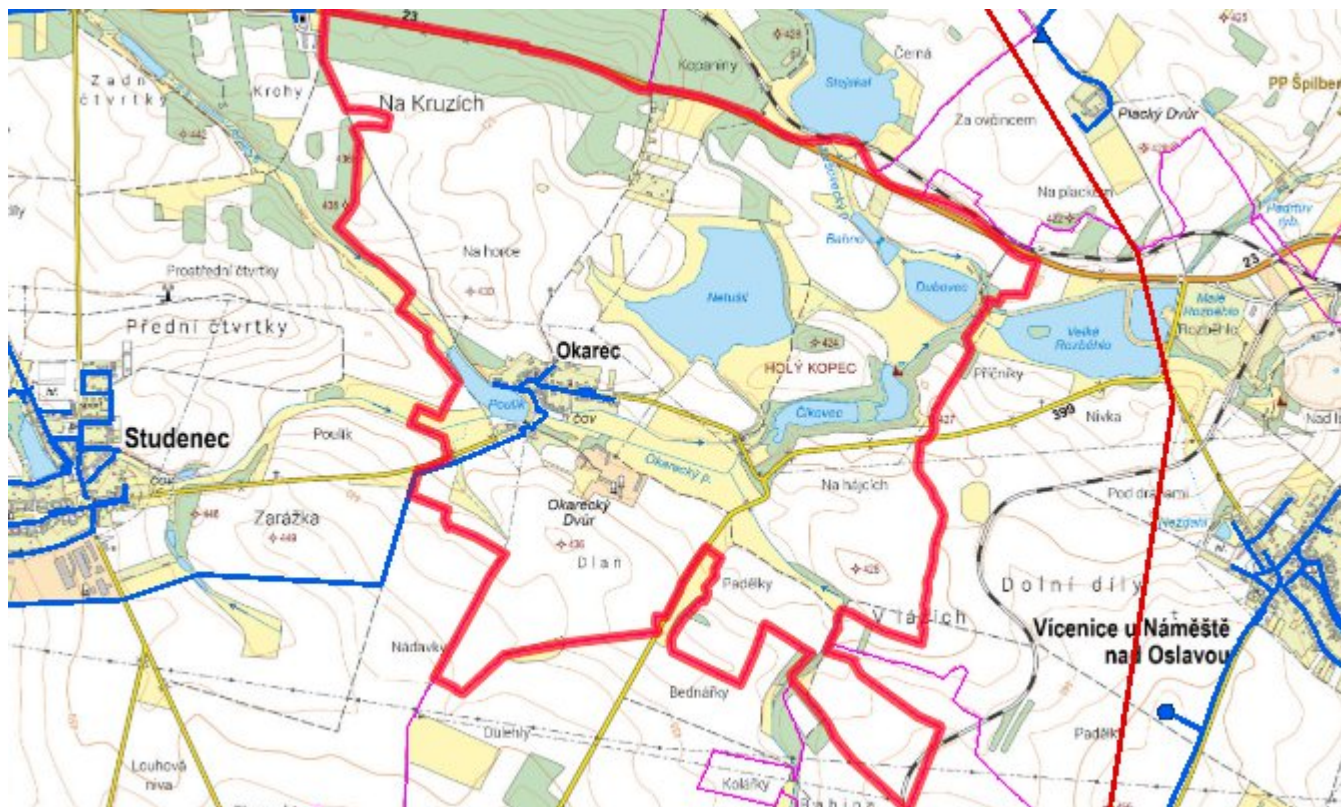
Navrhované zdroje pitné vody

S novými vodními zdroji se neuvažuje.

Časový harmonogram

V oblasti zásobování pitnou vodou se pro obec Okarec realizace navrhovaných opatření předpokládá do r. 2030.

Mapa



D. KANALIZACE A ČOV

D.1 Počet obyvatel připojených na ČOV

Název části obce	Počet připojených obyvatel						
	2002	2005	2010	2015	2020	2025	2030
Okarec	-	-	-	121	119	116	113
Obec Okarec celkem	-	-	-	121	119	116	113

D.2 Kanalizace – popis stávajícího stavu

V roce 2016 byla realizována výstavba splaškové kanalizace a ČOV.

V obci byla vybudována ČOV pro 150 EO.

V současnosti napojené obce (místní části): Okarec

Nově napojené obce (místní části): nejsou

Návrhový svaz z obcí (místních částí): není

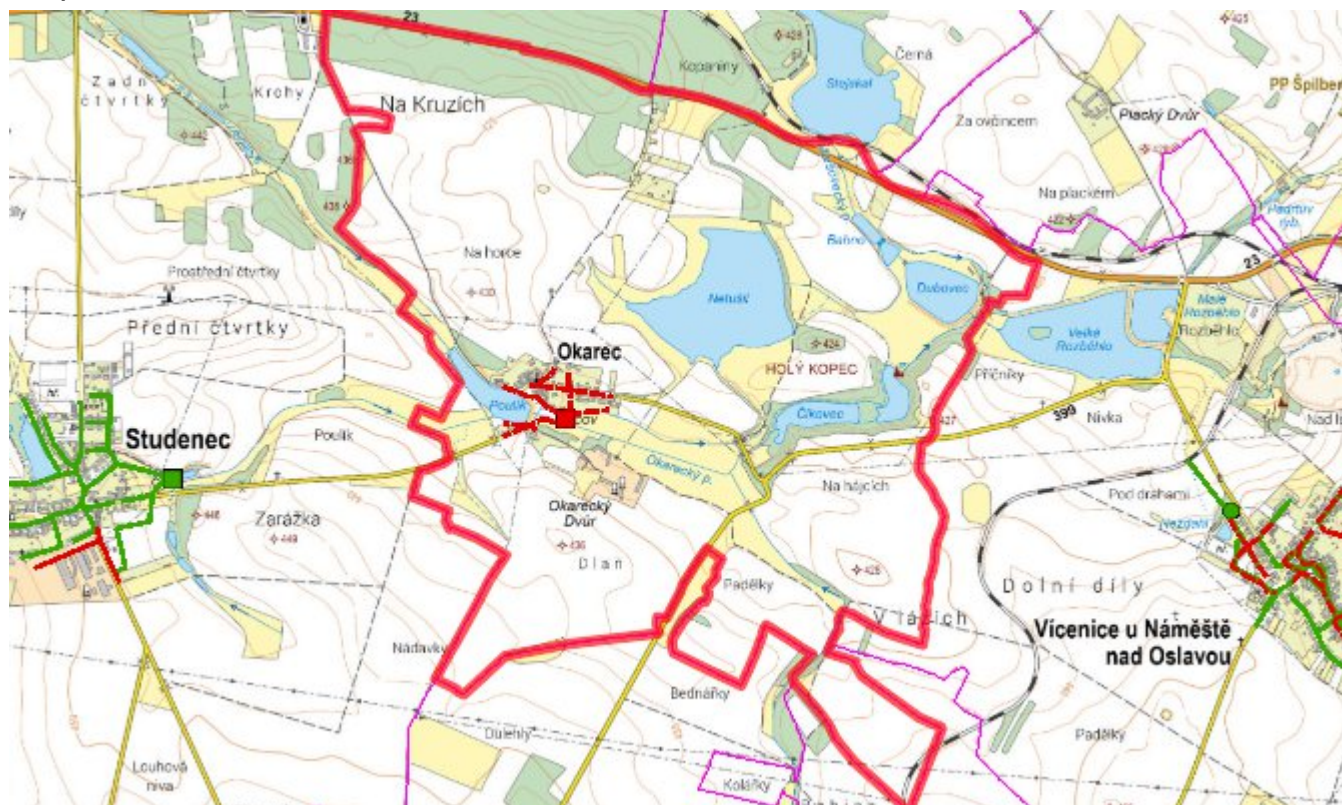
D.3 Kanalizace – popis návrhového stavu

Navrhuje se dostavba kanalizační sítě v lokalitách, kde dosud není vybudována.

Časový harmonogram

V oblasti odkanalizování a čištění odpadních vod se pro obec Okarec realizace navrhovaných opatření předpokládá do r. 2030.

Mapa



E. EKONOMICKÁ ČÁST

Součástí PRVKUK není řešení problematiky imisních limitů ukazatelů přípustného znečištění povrchových vod dle přílohy 3 Nařízení vlády 61/2003 Sb. V nákladech na čistírny odpadních vod není počítáno s investicí do technologií, které zabezpečí splnění těchto limitů. Imisními limity se zabývají jednotlivé Plány povodí.

Předpokládané investiční náklady v letech 2015 - 2030 [tis. Kč]

Název části obce	Typ investice		
	Vodovody	Kanalizace	Celkem
Okarec	-	10 000,0	10 000,0
Obec Okarec celkem	-	10 000,0	10 000,0

AKTUALIZACE

Datum projednání	Číslo projednání	Typ projednání	Popis
27. 5. 2016	141/2016	administrativní opatření	Okarec - splašková kanalizace v celkové délce 1375,08 m a ČOV pro 150 EO
15. 12. 2015	0646/07/2015/ZK	usnesení zastupitelstva	Schválení komplexní aktualizace PRVKUK v roce 2015. Došlo ke sjednocení karet na úroveň obce.