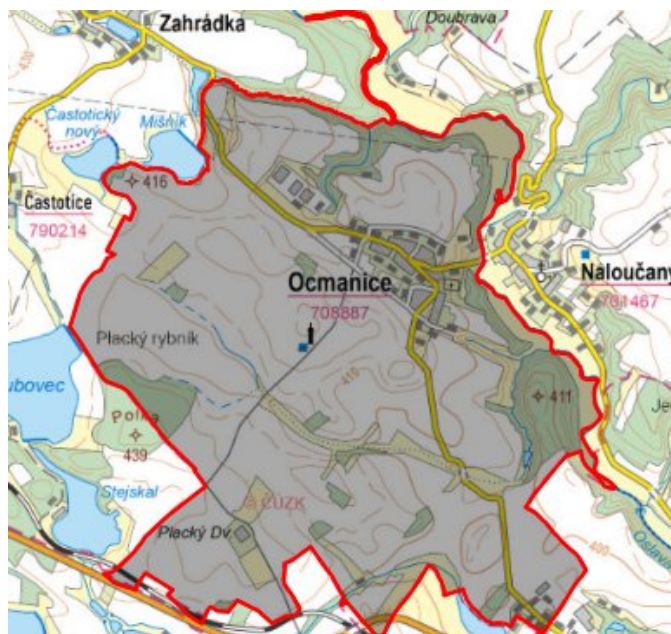


# Ocmanice - CZ063.3710.6107.301 - stav 9. 1. 2019

## A. OBEC

Ocmanice

<b>Číslo obce PRVKUK</b>	301
<b>Kód obce PRVKUK</b>	CZ063.3710.6107.301
<b>Kód obce</b>	510980
<b>Číslo ORP (ČSÚ)</b> <b>Název ORP</b>	1589 (6107) Náměšť nad Oslavou
<b>Číslo POU</b> <b>Název POU</b>	3191 Náměšť nad Oslavou



## Členění obce

<b>Úplný kód části obce PRVKUK</b>	<b>Název části obce</b>	<b>Kód části obce PRVKUK</b>	<b>Kód části obce RÚIAN</b>
CZ063.3710.6107.0301.01	Ocmanice	10888	108880

## B. CHARAKTERISTIKA OBCE

### B.1 Základní informace o obci

Obec Ocmanice leží severně od města Náměšť nad Oslavou ve vzdálenosti cca 4 km. Obcí protéká vodní tok Jasinka. Rozsah zástavby je v rozmezí 367 – 412 m n.m.

## B.2 Demografický vývoj (prognóza)

Název části obce	Bydlící obyvatelé	Počet bydlících obyvatel						
		2002	2005	2010	2015	2020	2025	2030
<b>Ocmanice</b>	trvale bydlící	321	320	320	354	355	356	356
	přechodně bydlící	20	20	20	19	19	19	19
	<b>celkem</b>	<b>341</b>	<b>340</b>	<b>340</b>	<b>373</b>	<b>374</b>	<b>375</b>	<b>375</b>
<b>Obec Ocmanice celkem</b>	trvale bydlící	321	320	320	354	355	356	356
	přechodně bydlící	20	20	20	19	19	19	19
	<b>celkem</b>	<b>341</b>	<b>340</b>	<b>340</b>	<b>373</b>	<b>374</b>	<b>375</b>	<b>375</b>

## B.3 Vývoj počtu obyvatel v obci (ČSÚ)

Obec	2009	2010	2011	2012	2013	2014	2015	2016	2017	2018	2019	2020	2021	2022	2023	2024	2025
Ocmanice	331	337	338	353	338	330	327	329	329	333	331	331	332	332	332	-	-

## C. VODOVODY

### C.1 Počet obyvatel připojených na vodovod

Název části obce	Počet připojených obyvatel						
	2002	2005	2010	2015	2020	2025	2030
<b>Ocmanice</b>	234	248	274	349	350	351	351
<b>Obec Ocmanice celkem</b>	<b>234</b>	<b>248</b>	<b>274</b>	<b>349</b>	<b>350</b>	<b>351</b>	<b>351</b>

### C.2 Vodovody – popis stávajícího stavu

Obec Ocmanice má vybudovaný veřejný vodovod, zásobený ze stávajícího vodojemu VDJ Ocmanice 250 m<sup>3</sup> (427,0/424,0 m n.m.). Vodojem je napojen na náměšťskou větev oblastního vodovodu Třebíč.

### C.3 Vodovody – popis návrhového stavu

Vzhledem k technickému stavu části vodovodní sítě se předpokládá částečná obnova (rekonstrukce) vodovodní sítě včetně souvisejících objektů. Dále se navrhuje dostavba vodovodní sítě v lokalitách, kde dosud není vybudována.

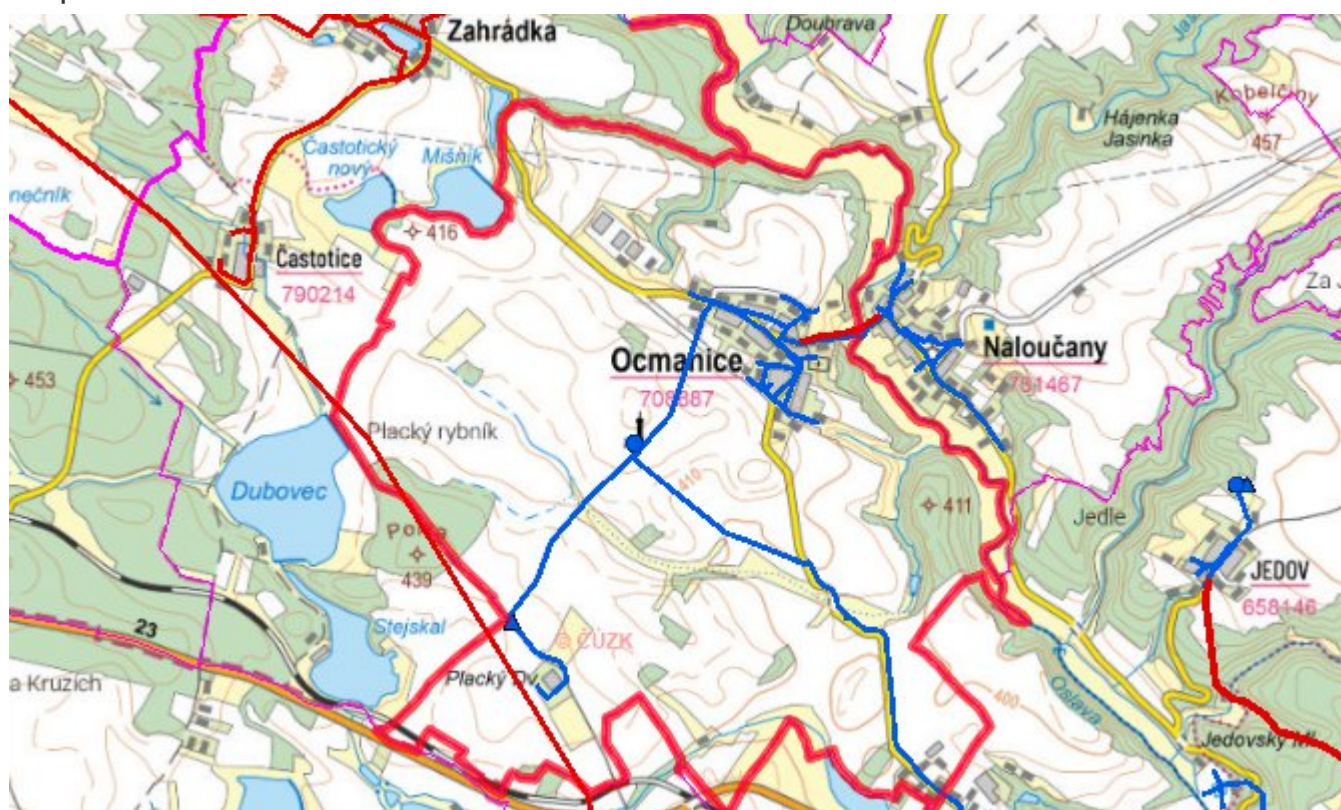
#### Navrhované zdroje pitné vody

S novými vodními zdroji se neuvažuje.

#### Časový harmonogram

V oblasti zásobování pitnou vodou se pro obec Ocmanice realizace navržených opatření předpokládá do r. 2030.

#### Mapa



## D. KANALIZACE A ČOV

### D.1 Počet obyvatel připojených na ČOV

Název části obce	Počet připojených obyvatel						
	2002	2005	2010	2015	2020	2025	2030
Ocmanice	-	-	-	-	350	351	351
<b>Obec Ocmanice celkem</b>	<b>-</b>	<b>-</b>	<b>-</b>	<b>-</b>	<b>350</b>	<b>351</b>	<b>351</b>

## D.2 Kanalizace – popis stávajícího stavu

V obci byla v roce 2019 vybudována splašková kanalizace (nahradila původní jednotnou kanalizaci). Splašková kanalizace byla zaústěna na ČOV umístěnou v Naloučanech, která je společná pro obec Naloučany a obec Ocmanice.

V současnosti napojené obce (místní části): Naloučany, Ocmanice

Nově napojené obce (místní části): nejsou

Návrhový svoz z obcí (místních částí): není

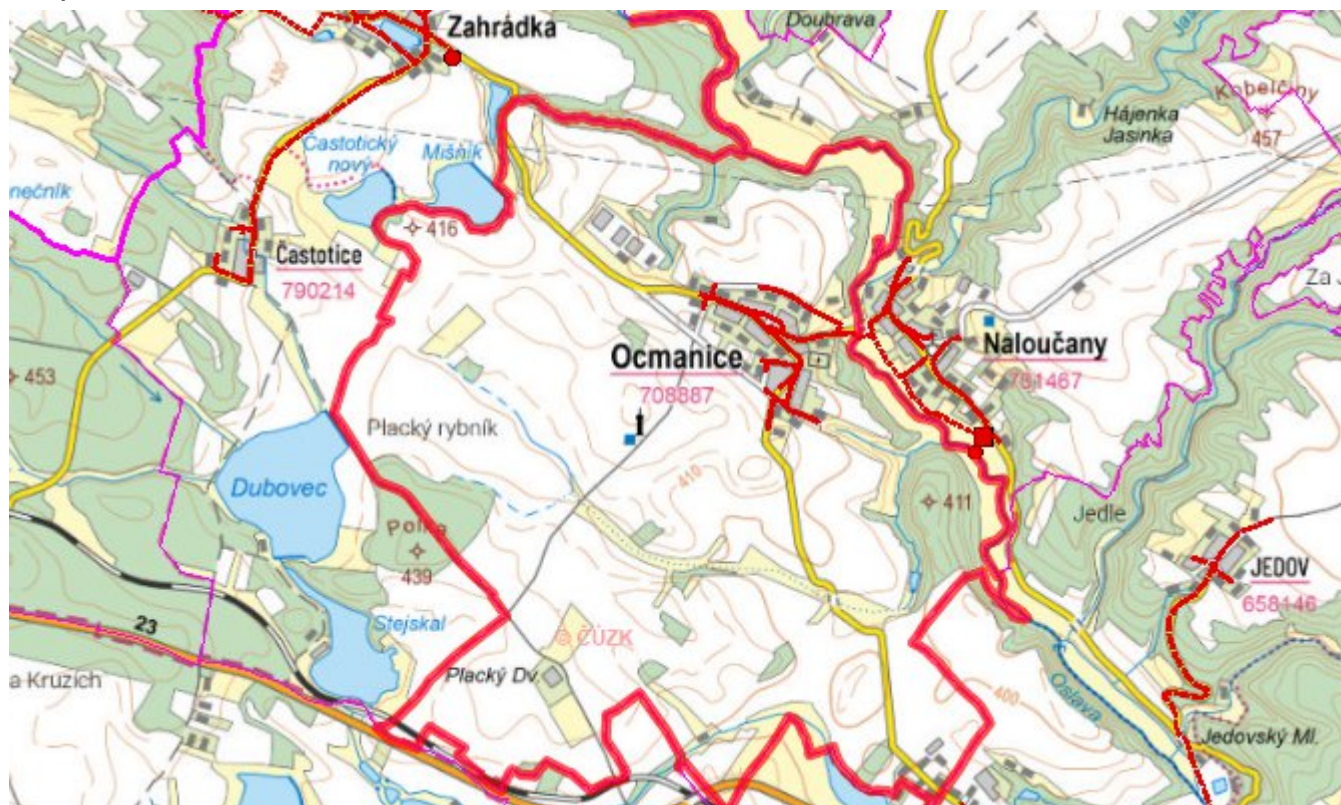
## D.3 Kanalizace – popis návrhového stavu

Navrhuje se dostavba kanalizační sítě v lokalitách, kde dosud není vybudována.

### Časový harmonogram

V oblasti odkanalizování a čištění odpadních vod se pro obec Ocmanice realizace navrhovaných opatření předpokládá do r. 2030.

### Mapa



## E. EKONOMICKÁ ČÁST

Součástí PRVKUK není řešení problematiky imisních limitů ukazatelů přípustného znečištění povrchových vod dle přílohy 3 Nařízení vlády 61/2003 Sb. V nákladech na čistírny odpadních vod není počítáno s investicí do technologií, které zabezpečí splnění těchto limitů. Imisními limity se zabývají jednotlivé Plány povodí.

Předpokládané investiční náklady v letech 2015 - 2030 [tis. Kč]

Název části obce	Typ investice		
	Vodovody	Kanalizace	Celkem
Ocmanice	300,0	25 000,0	25 300,0
<b>Obec Ocmanice celkem</b>	<b>300,0</b>	<b>25 000,0</b>	<b>25 300,0</b>

## AKTUALIZACE

Datum projednání	Číslo projednání	Typ projednání	Popis
9. 1. 2019	143/2019	administrativní opatření	Ocmanice - kanalizace v celkové délce 4393,3 m vč. ČS a ČOV Naloučany - Ocmanice
15. 12. 2015	0646/07/2015/ZK	usnesení zastupitelstva	Schválení komplexní aktualizace PRVKUK v roce 2015. Došlo ke sjednocení karet na úroveň obce.