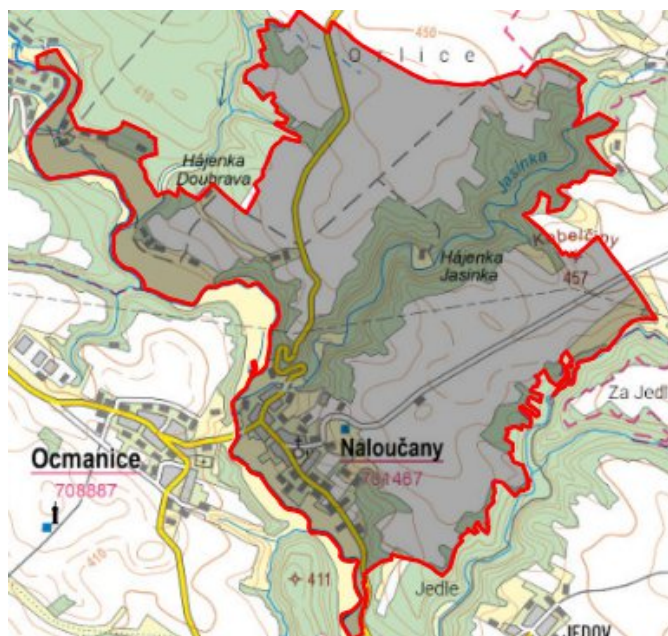


Naloučany - CZ063.3710.6107.299 - stav 9. 1. 2019

A. OBEC

Naloučany

Číslo obce PRVKUK	299
Kód obce PRVKUK	CZ063.3710.6107.299
Kód obce	550779
Číslo ORP (ČSÚ) Název ORP	1589 (6107) Náměšť nad Oslavou
Číslo POU Název POU	3191 Náměšť nad Oslavou



Členění obce

Úplný kód části obce PRVKUK	Název části obce	Kód části obce PRVKUK	Kód části obce RÚIAN
CZ063.3710.6107.0299.01	Naloučany	10146	101460

B. CHARAKTERISTIKA OBCE

B.1 Základní informace o obci

Obec Naloučany leží severně od města Náměšť nad Oslavou ve vzdálenosti cca 3 km. Obcí protéká vodní tok Jasinka. Rozsah zástavby je v rozmezí 365 – 410 m n.m.

B.2 Demografický vývoj (prognóza)

Název části obce	Bydlící obyvatelé	Počet bydlících obyvatel						
		2002	2005	2010	2015	2020	2025	2030
Naloučany	trvale bydlící	133	133	133	165	171	178	184
	přechodně bydlící	20	20	20	20	20	20	20
	celkem	153	153	153	185	191	198	204
Obec Naloučany celkem	trvale bydlící	133	133	133	165	171	178	184
	přechodně bydlící	20	20	20	20	20	20	20
	celkem	153	153	153	185	191	198	204

B.3 Vývoj počtu obyvatel v obci (ČSÚ)

Obec	2009	2010	2011	2012	2013	2014	2015	2016	2017	2018	2019	2020	2021	2022	2023	2024
Naloučany	162	168	167	164	160	160	158	161	161	164	167	167	164	164	164	-

C. VODOVODY

C.1 Počet obyvatel připojených na vodovod

Název části obce	Počet připojených obyvatel						
	2002	2005	2010	2015	2020	2025	2030
Naloučany	-	-	-	165	171	178	184
Obec Naloučany celkem	-	-	-	165	171	178	184

C.2 Vodovody – popis stávajícího stavu

Obec Naloučany má vybudovaný veřejný vodovod. Celková délka vodovodního řadu je 2 155,8 m, na veřejný vodovod je napojeno 100% obyvatel. Tlakové pásmo řídí VDJ Ocmanice 250 m³ (427,0/424,0 m n.m.). Zásobovací řad obce je napojen přes rozvodné řady obce Ocmanice na náměšťskou větev oblastního vodovodu Třebíč.

V roce 2013 bylo realizováno prodloužení vodovodu v celkové délce 63 m.

C.3 Vodovody – popis návrhového stavu

Navrhuje se dostavba vodovodní sítě v lokalitách, kde dosud není vybudována.

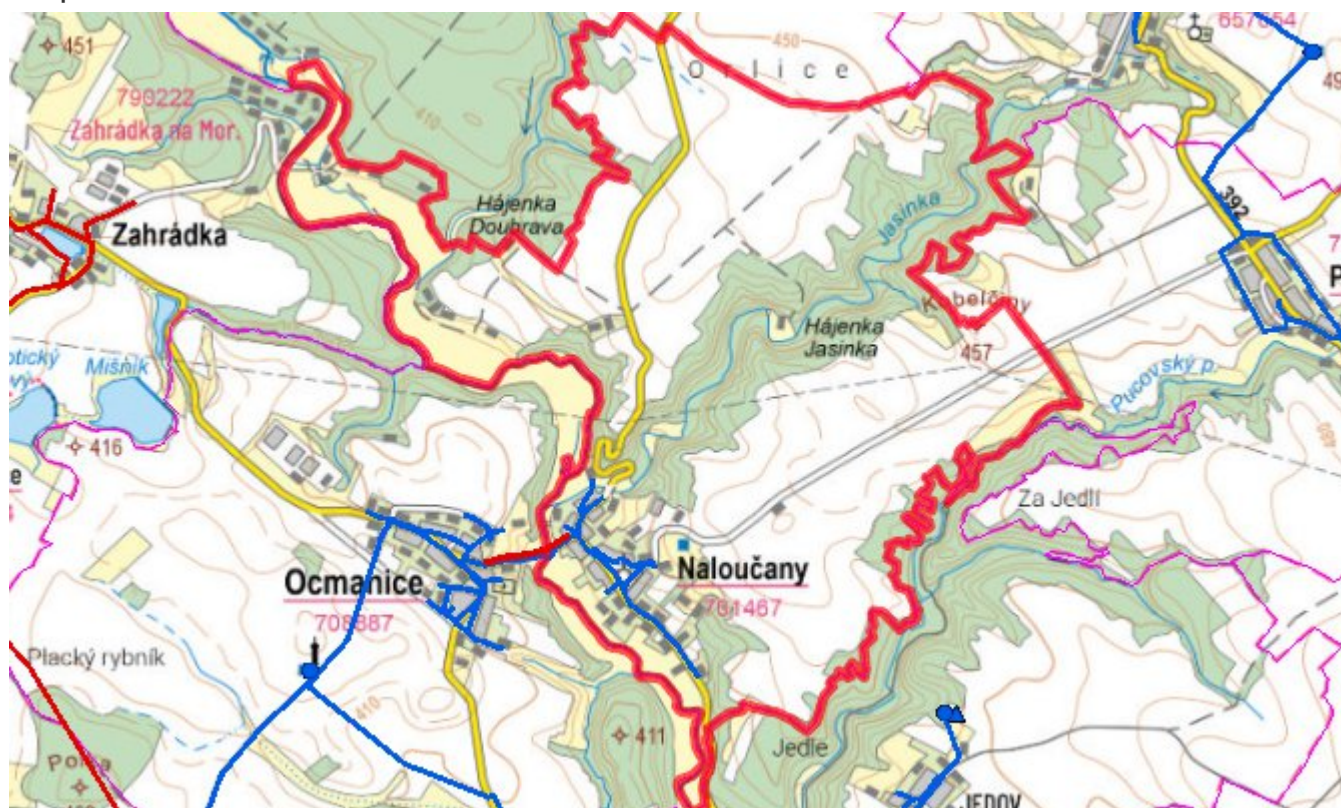
Navrhované zdroje pitné vody

S novými vodními zdroji se neuvažuje.

Časový harmonogram

V oblasti zásobování pitnou vodou se pro obec Naloučany realizace navrhovaných opatření nepředpokládá do r. 2030.

Mapa



D. KANALIZACE A ČOV

D.1 Počet obyvatel připojených na ČOV

Název části obce	Počet připojených obyvatel						
	2002	2005	2010	2015	2020	2025	2030
Naloučany	-	-	-	-	171	178	184
Obec Naloučany celkem	-	-	-	-	171	178	184

D.2 Kanalizace – popis stávajícího stavu

V obci byla v roce 2019 vybudována splašková kanalizace (nahradila původní jednotnou kanalizaci). Splašková kanalizace byla zaústěna na ČOV umístěnou v Naloučanech, která je společná pro obec Naloučany a obec Ocmanice.

V obci byla vybudována ČOV

V současnosti napojené obce (místní části): Naloučany, Ocmanice

Nově napojené obce (místní části): nejsou

Návrhový svoz z obcí (místních částí): není

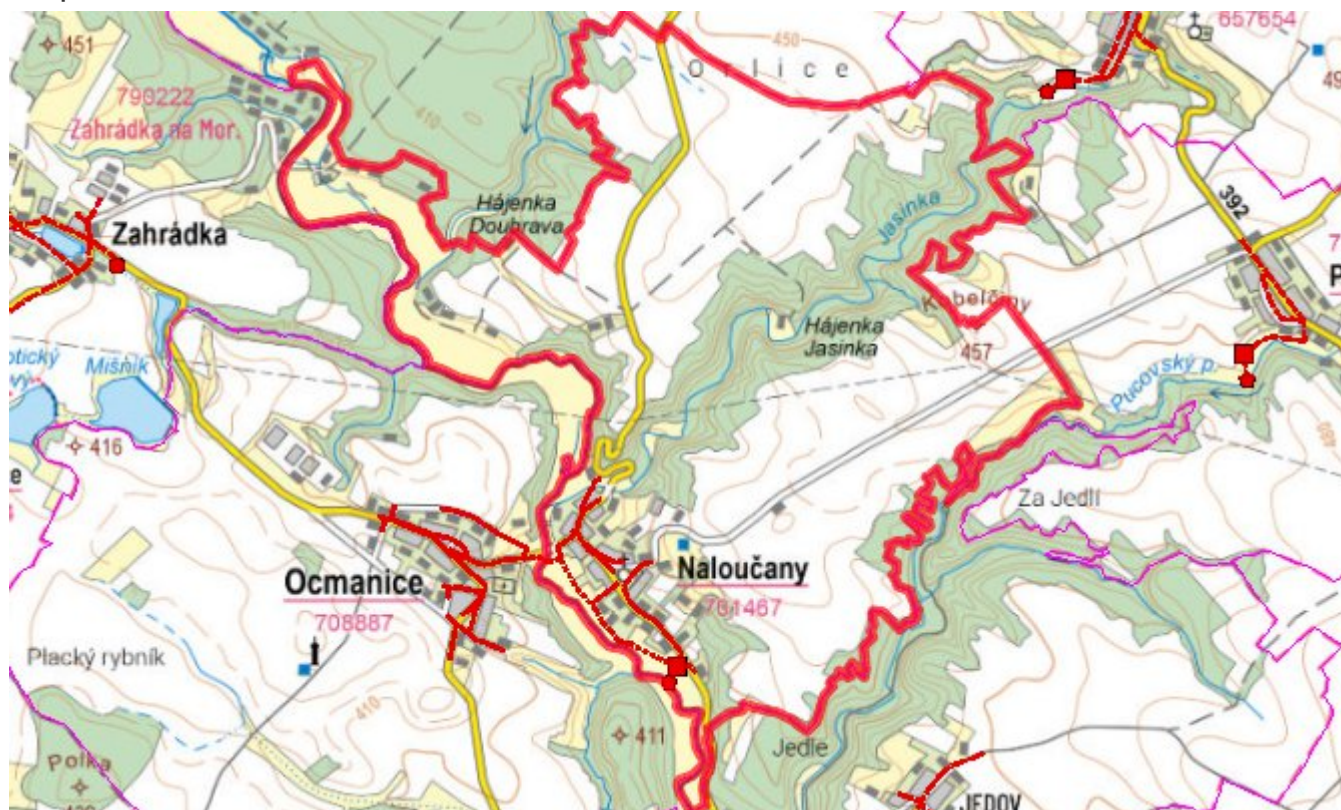
D.3 Kanalizace – popis návrhového stavu

Navrhuje se dostavba kanalizační sítě v lokalitách, kde dosud není vybudována.

Časový harmonogram

V oblasti odkanalizování a čištění odpadních vod se pro obec Naloučany realizace navrhovaných opatření předpokládá do r. 2030.

Mapa



E. EKONOMICKÁ ČÁST

Součástí PRVKUK není řešení problematiky imisních limitů ukazatelů přípustného znečištění povrchových vod dle přílohy 3 Nařízení vlády 61/2003 Sb. V nákladech na čistírny odpadních vod není počítáno s investicí do technologií, které zabezpečí splnění těchto limitů. Imisními limity se zabývají jednotlivé Plány povodí.

Předpokládané investiční náklady v letech 2015 - 2030 [tis. Kč]

Název části obce	Typ investice		
	Vodovody	Kanalizace	Celkem
Naloučany	-	27 000,0	27 000,0
Obec Naloučany celkem	-	27 000,0	27 000,0

AKTUALIZACE

Datum projednání	Číslo projednání	Typ projednání	Popis
9. 1. 2019	144/2019	administrativní opatření	Naloučany - kanalizace v celkové délce délka 1991,4 m a ČOV Naloučany - Ocmanice
15. 12. 2015	0646/07/2015/ZK	usnesení zastupitelstva	Schválení komplexní aktualizace PRVKUK v roce 2015. Došlo ke sjednocení karet na úroveň obce.