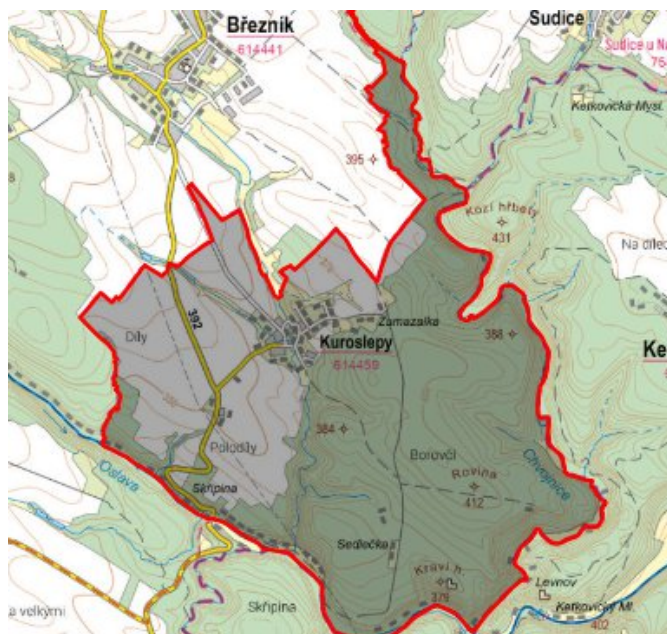


Kuroslepy - CZ063.3710.6107.295 - stav 12. 12. 2018

A. OBEC

Kuroslepy

Číslo obce PRVKUK	295
Kód obce PRVKUK	CZ063.3710.6107.295
Kód obce	550302
Číslo ORP (ČSÚ) Název ORP	1589 (6107) Náměšť nad Oslavou
Číslo POU Název POU	3191 Náměšť nad Oslavou



Členění obce

Úplný kód části obce PRVKUK	Název části obce	Kód části obce PRVKUK	Kód části obce RÚIAN
CZ063.3710.6107.0295.01	Kuroslepy	01445	14451

B. CHARAKTERISTIKA OBCE

B.1 Základní informace o obci

Obec Kuroslepy leží jihovýchodně od města Náměšť nad Oslavou ve vzdálenosti cca 7 km. Rozsah zástavby je v rozmezí 320 - 340 m n.m.

B.2 Demografický vývoj (prognóza)

Název části obce	Bydlící obyvatelé	Počet bydlících obyvatel						
		2002	2005	2010	2015	2020	2025	2030
Kuroslepy	trvale bydlící	185	185	185	157	147	136	125
	přechodně bydlící	45	45	45	56	58	60	62
	celkem	230	230	230	213	205	196	187
Obec Kuroslepy celkem	trvale bydlící	185	185	185	157	147	136	125
	přechodně bydlící	45	45	45	56	58	60	62
	celkem	230	230	230	213	205	196	187

B.3 Vývoj počtu obyvatel v obci (ČSÚ)

Obec	2009	2010	2011	2012	2013	2014	2015	2016	2017	2018	2019	2020	2021	2022	2023	2024
Kuroslepy	178	163	161	158	156	157	148	146	146	155	146	146	150	150	150	-

C. VODOVODY

C.1 Počet obyvatel připojených na vodovod

Název části obce	Počet připojených obyvatel						
	2002	2005	2010	2015	2020	2025	2030
Kuroslepy	135	154	184	86	90	92	94
Obec Kuroslepy celkem	135	154	184	86	90	92	94

C.2 Vodovody – popis stávajícího stavu

Obec Kuroslepy má vybudovaný veřejný vodovod, který je zásoben z náměšťské větve oblastního vodovodu Třebíč. Tlakové pásmo je dáno VDJ Březník 250 m3. Pátevní řad rozvodné vodovodní sítě obce Březník je současně přívodním řadem pro obec Kuroslepy.

C.3 Vodovody – popis návrhového stavu

Navrhuje se dostavba vodovodní sítě v lokalitách, kde dosud není vybudována.

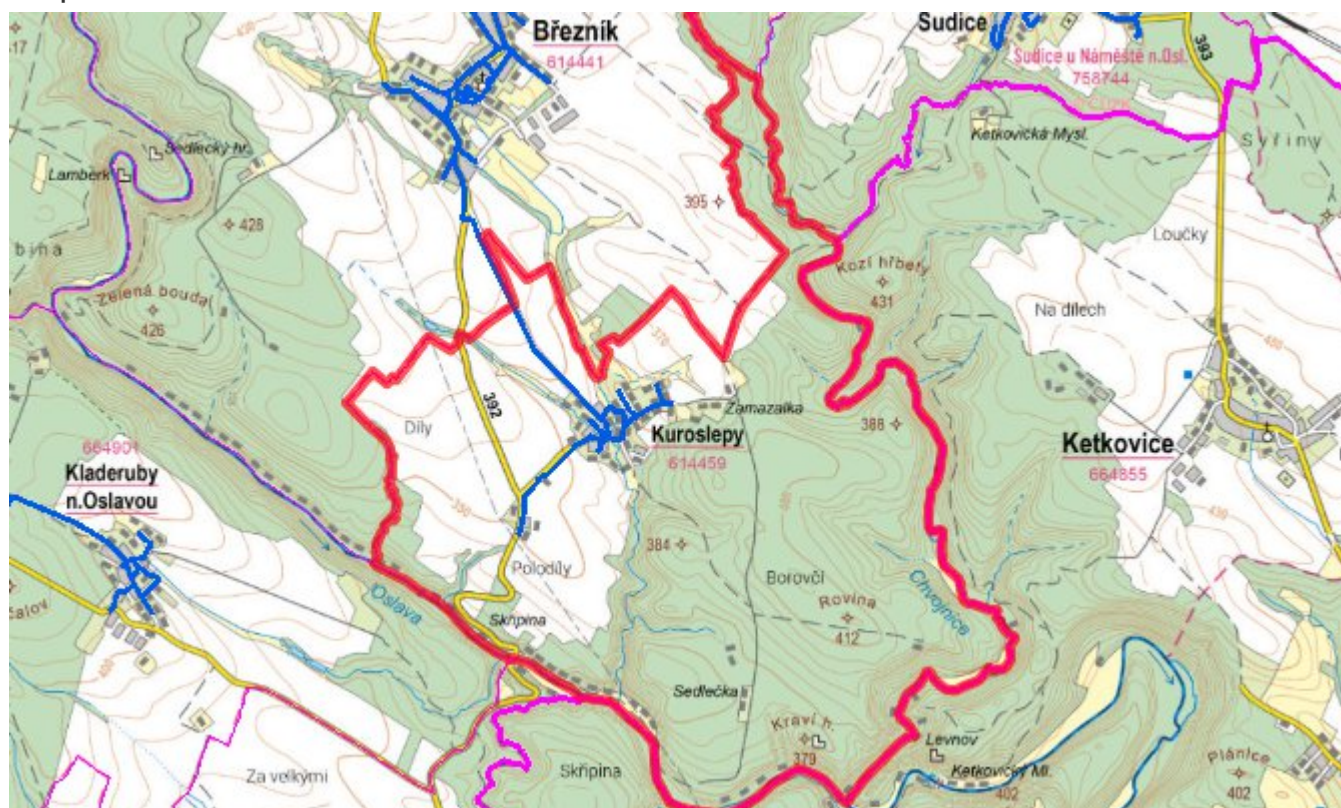
Navrhované zdroje pitné vody

S novými vodními zdroji se neuvažuje.

Časový harmonogram

V oblasti zásobování pitnou vodou se pro obec Kuroslepy realizace navrhovaných opatření předpokládá do r. 2030.

Mapa



D. KANALIZACE A ČOV

D.1 Počet obyvatel připojených na ČOV

Název části obce	Počet připojených obyvatel						
	2002	2005	2010	2015	2020	2025	2030
Kuroslepy	-	-	-	-	205	196	187
Obec Kuroslepy celkem	-	-	-	-	205	196	187

D.2 Kanalizace – popis stávajícího stavu

V obci byla v roce 2018 realizována výstavba nové kanalizace, odvádějící pouze splaškové vody na nově vybudovanou ČOV v obci.

V obci byla vybudována ČOV

V současnosti napojené obce (místní části): Kuroslepy

Nově napojené obce (místní části): nejsou

Návrhový svaz z obcí (místních částí): není

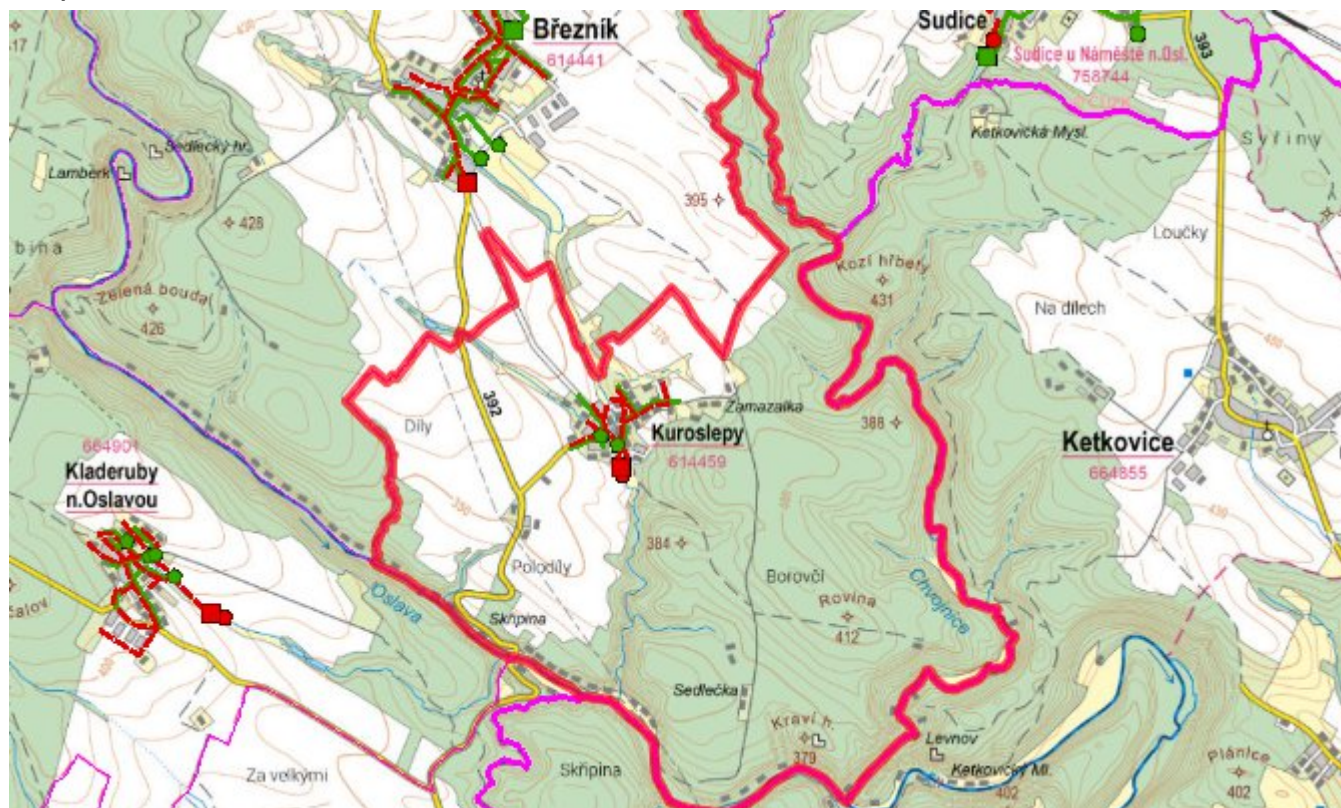
D.3 Kanalizace – popis návrhového stavu

Navrhuje se dostavba kanalizační sítě v lokalitách, kde dosud není vybudována.

Časový harmonogram

V oblasti odkanalizování a čištění odpadních vod se pro obec Kuroslepy realizace navrhovaných opatření předpokládá do r. 2030.

Mapa



E. EKONOMICKÁ ČÁST

Součástí PRVKUK není řešení problematiky imisních limitů ukazatelů přípustného znečištění povrchových vod dle přílohy 3 Nařízení vlády 61/2003 Sb. V nákladech na čistírny odpadních vod není počítáno s investicí do technologií, které zabezpečí splnění těchto limitů. Imisními limity se zabývají jednotlivé Plány povodí.

Předpokládané investiční náklady v letech 2015 - 2030 [tis. Kč]

Název části obce	Typ investice		
	Vodovody	Kanalizace	Celkem
Kuroslepy	-	15 000,0	15 000,0
Obec Kuroslepy celkem	-	15 000,0	15 000,0

AKTUALIZACE

Datum projednání	Číslo projednání	Typ projednání	Popis
12. 12. 2018	142/2018	administrativní opatření	Kuroslepy - splašková kanalizace v celkové délce 3090,60 m vč. ČS a ČOV
15. 12. 2015	0646/07/2015/ZK	usnesení zastupitelstva	Schválení komplexní aktualizace PRVKUK v roce 2015. Došlo ke sjednocení karet na úroveň obce.