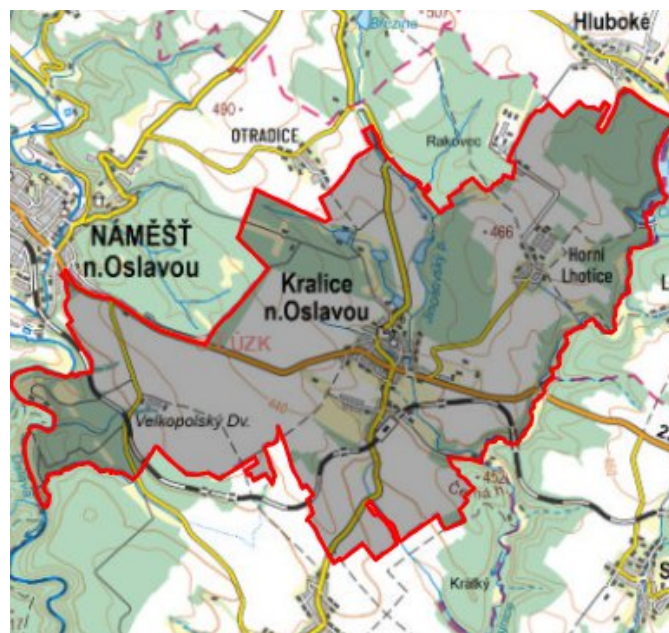


# Kralice nad Oslavou - CZ063.3710.6107.292 - stav 14. 9. 2021

## A. OBEC

Kralice nad Oslavou

<b>Číslo obce PRVKUK</b>	292
<b>Kód obce PRVKUK</b>	CZ063.3710.6107.292
<b>Kód obce</b>	590941
<b>Číslo ORP (ČSÚ) Název ORP</b>	1589 (6107) Náměšť nad Oslavou
<b>Číslo POU Název POU</b>	3191 Náměšť nad Oslavou



## Členění obce

<b>Úplný kód části obce PRVKUK</b>	<b>Název části obce</b>	<b>Kód části obce PRVKUK</b>	<b>Kód části obce RÚIAN</b>
CZ063.3710.6107.0292.01	Kralice nad Oslavou	07248	72486
CZ063.3710.6107.0292.02	Horní Lhotice	07247	72478

## B. CHARAKTERISTIKA OBCE

### B.1 Základní informace o obci

Obec Kralice nad Oslavou leží východně od města Náměšť nad Oslavou ve vzdálenosti cca 3 km. Obec je tvořena dvěma místními částmi Horní Lhotice a Kralice nad Oslavou. Obcí protéká Kralický potok. Rozsah zástavby je v rozmezí 400 - 450 m n.m.

## B.2 Demografický vývoj (prognóza)

Název části obce	Bydlící obyvatelé	Počet bydlících obyvatel						
		2002	2005	2010	2015	2020	2025	2030
<b>Horní Lhotice</b>	trvale bydlící	108	108	108	107	113	118	122
	přechodně bydlící	15	15	15	15	15	15	15
	<b>celkem</b>	<b>123</b>	<b>123</b>	<b>123</b>	<b>122</b>	<b>128</b>	<b>133</b>	<b>137</b>
<b>Kralice nad Oslavou</b>	trvale bydlící	757	755	755	888	909	929	946
	přechodně bydlící	65	65	65	65	65	65	65
	<b>celkem</b>	<b>822</b>	<b>820</b>	<b>820</b>	<b>953</b>	<b>974</b>	<b>994</b>	<b>1 011</b>
<b>Obec Kralice nad Oslavou celkem</b>	trvale bydlící	865	863	863	995	1 022	1 047	1 068
	přechodně bydlící	80	80	80	80	80	80	80
	<b>celkem</b>	<b>945</b>	<b>943</b>	<b>943</b>	<b>1 075</b>	<b>1 102</b>	<b>1 127</b>	<b>1 148</b>

## B.3 Vývoj počtu obyvatel v obci (ČSÚ)

Obec	2009	2010	2011	2012	2013	2014	2015	2016	2017	2018	2019	2020	2021	2022	2023	2024
Kralice nad Oslavou	893	967	980	980	987	989	983	1007	1021	1013	1015	1015	1021	1021	1021	-

## C. VODOVODY

### C.1 Počet obyvatel připojených na vodovod

Název části obce	Počet připojených obyvatel						
	2002	2005	2010	2015	2020	2025	2030
<b>Horní Lhotice</b>	123	123	122	105	111	116	120
<b>Kralice nad Oslavou</b>	821	819	817	728	749	769	786
<b>Obec Kralice nad Oslavou celkem</b>	<b>944</b>	<b>942</b>	<b>939</b>	<b>833</b>	<b>860</b>	<b>885</b>	<b>906</b>

### C.2 Vodovody - popis stávajícího stavu

Místní (městská) část Horní Lhotice

V místní části Horní Lhotice je vybudován veřejný vodovod, napojený z Kralic nad Oslavou přes AT stanici na náměšťskou větev oblastního vodovodu Třebíč.

Místní (městská) část Kralice nad Oslavou

V místní část Kralice nad Oslavou je vybudován veřejný vodovod, který je zásoben z náměšťské větve oblastního vodovodu Třebíč. Tlakové pásmo je dáno VDJ Kralice 150 m<sup>3</sup> (449,3/445,8 m n.m.).

## C.3 Vodovody – popis návrhového stavu

Místní (městská) část Horní Lhotice

V místní části Horní Lhotice se navrhuje dostavba vodovodní sítě v lokalitách, kde dosud není vybudována. Dále se navrhuje výstavba nové automatické tlakové stanice ATS s akumulací.

Na tuto novou ATS bude napojena také lokalita Na Horkách, která leží severovýchodně od obce Kralice nad Oslavou.

Místní (městská) část Kralice nad Oslavou

Navrhuje se dostavba vodovodní sítě v lokalitách, kde dosud není vybudována.

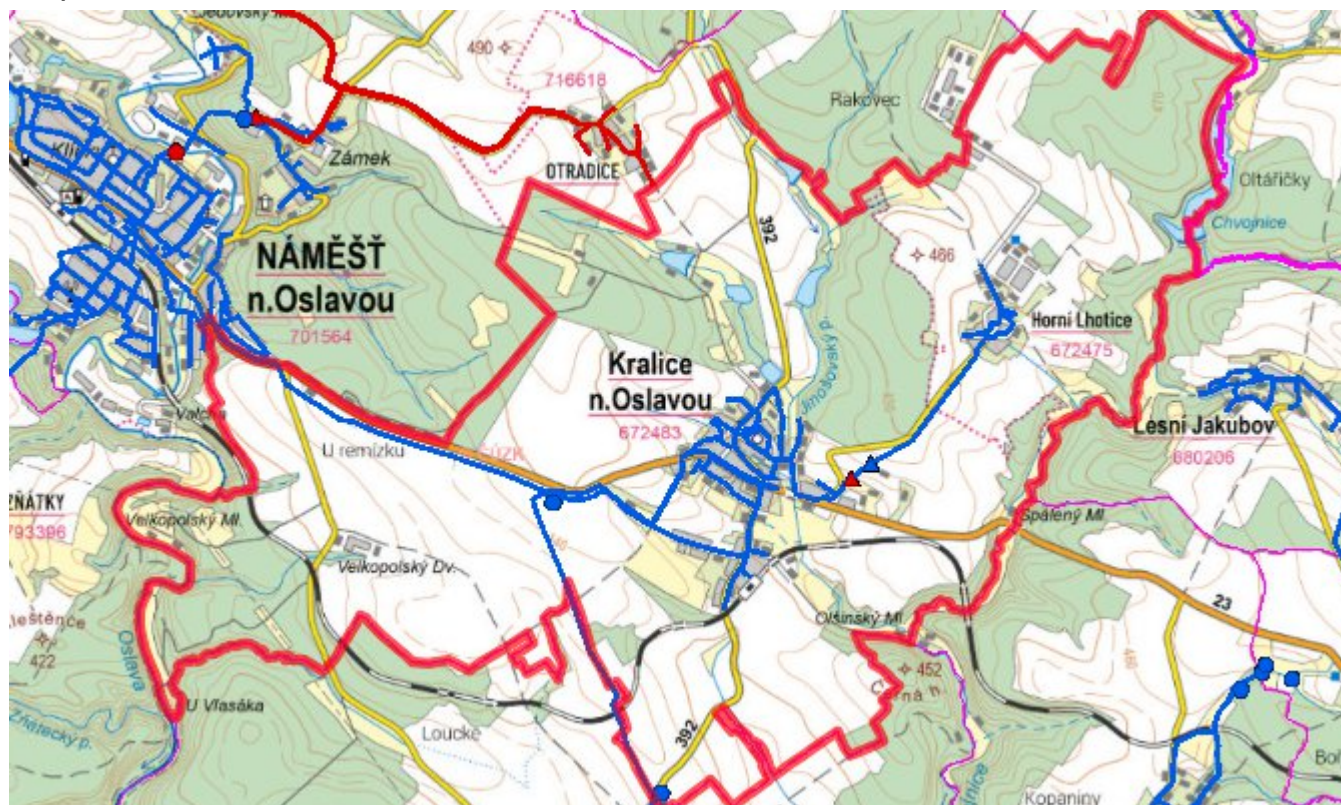
Navrhované zdroje pitné vody

S novými vodními zdroji se neuvažuje.

Časový harmonogram

V oblasti zásobování pitnou vodou se pro obec Kralice nad Oslavou realizace navrhovaných opatření nepředpokládá do r. 2030.

Mapa



## D. KANALIZACE A ČOV

### D.1 Počet obyvatel připojených na ČOV

Název části obce	Počet připojených obyvatel						
	2002	2005	2010	2015	2020	2025	2030
<b>Horní Lhotice</b>	0	0	0	0	111	116	120
<b>Kralice nad Oslavou</b>	0	0	0	0	749	769	786
<b>Obec Kralice nad Oslavou celkem</b>	<b>0</b>	<b>0</b>	<b>0</b>	<b>0</b>	<b>860</b>	<b>885</b>	<b>906</b>

### D.2 Kanalizace – popis stávajícího stavu

Místní (městská) část Horní Lhotice

V místní části byla v roce 2019 vybudována splašková kanalizace s ČS. Splašky jsou černány do kanalizace místní části Kralice nad Oslavou a tou jsou pak odváděny na ČOV.

Místní (městská) část Kralice nad Oslavou

V místní části byla v roce 2019 vybudována splašková kanalizace, která je ukončena ČOV.

V obci je vybudována ČOV pro 1050 EO.

V současnosti napojené obce (místní části): Kralice nad Oslavou, Horní Lhotice

Nově napojené obce (místní části): nejsou

Návrhový svaz z obcí (místních částí): není



## D.3 Kanalizace – popis návrhového stavu

Místní (městská) část Horní Lhotice

Navrhuje se dobudování splaškové kanalizace v lokalitách, kde dosud není vybudována.

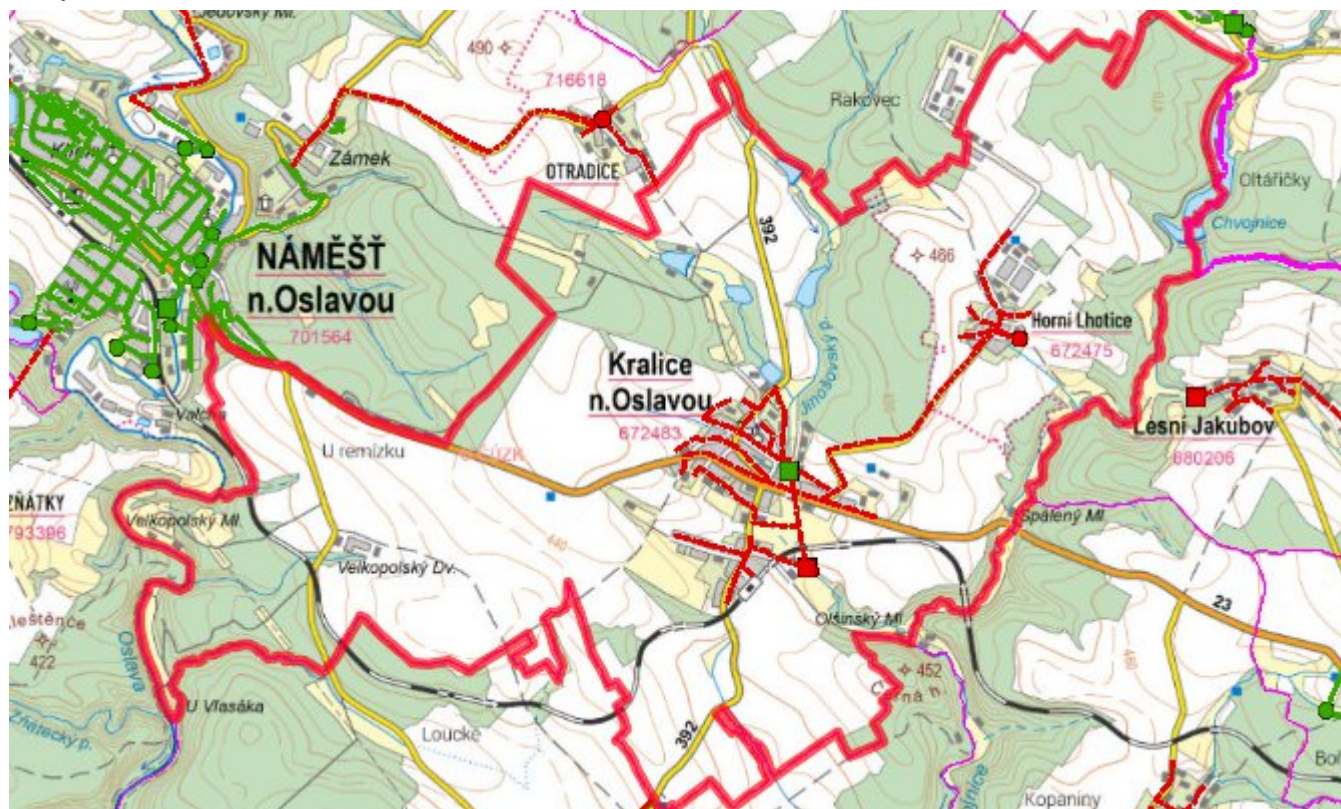
Místní (městská) část Kralice nad Oslavou

Navrhuje se dobudování splaškové kanalizace v lokalitách, kde dosud není vybudována.

## Časový harmonogram

V oblasti odkanalizování a čištění odpadních vod se pro obec Kralice nad Oslavou realizace navrhaných opatření předpokládá do r. 2030.

## Mapa



## E. EKONOMICKÁ ČÁST

Součástí PRVKUK není řešení problematiky imisních limitů ukazatelů přípustného znečištění povrchových vod dle přílohy 3 Nařízení vlády 61/2003 Sb. V nákladech na čistírny odpadních vod není počítáno s investicí do technologií, které zabezpečí splnění těchto limitů. Imisními limity se zabývají jednotlivé Plány povodí.

Předpokládané investiční náklady v letech 2015 - 2030 [tis. Kč]

Název části obce	Typ investice		
	Vodovody	Kanalizace	Celkem
<b>Horní Lhotice</b>	4 200,0	16 000,0	20 200,0
<b>Kralice nad Oslavou</b>	-	88 100,0	88 100,0
<b>Obec Kralice nad Oslavou celkem</b>	<b>4 200,0</b>	<b>104 100,0</b>	<b>108 300,0</b>

## AKTUALIZACE

Datum projednání	Číslo projednání	Typ projednání	Popis
14. 9. 2021	0392/06/2021/ZK	usnesení zastupitelstva	Doplnění technického opatření v oblasti zásobování pitnou vodou v místní části Horní Lhotice.
25. 3. 2019	148/2019	administrativní opatření	Kralice nad Oslavou - splašková kanalizace v celkové délce 8748,03 m vč. výtlačků a ČS a ČOV
15. 12. 2015	0646/07/2015/ZK	usnesení zastupitelstva	Schválení komplexní aktualizace PRVKUK v roce 2015. Došlo ke sjednocení karet na úroveň obce.