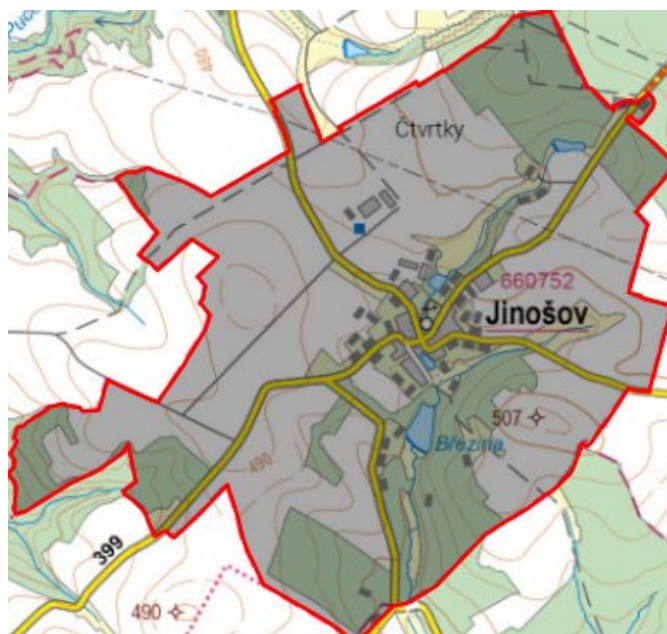


Jinošov - CZ063.3710.6107.290 - stav 21. 9. 2015

A. OBEC

Jinošov

| | |
|--------------------------------------|-----------------------------------|
| Číslo obce PRVKUK | 290 |
| Kód obce PRVKUK | CZ063.3710.6107.290 |
| Kód obce | 590797 |
| Číslo ORP (ČSÚ) Název ORP | 1589 (6107) Náměšť nad Oslavou |
| Číslo POU Název POU | 3191 Náměšť nad Oslavou |



Členění obce

| Úplný kód části obce PRVKUK | Název části obce | Kód části obce PRVKUK | Kód části obce RÚIAN |
|------------------------------------|-------------------------|------------------------------|-----------------------------|
| CZ063.3710.6107.0290.01 | Jinošov | 06075 | 60755 |

B. CHARAKTERISTIKA OBCE

B.1 Základní informace o obci

Obec Jinošov leží severně od města Náměšť nad Oslavou ve vzdálenosti cca 6 km. Rozsah zástavby je v rozmezí 450 - 473 m n.m.

B.2 Demografický vývoj (prognóza)

| Název části obce | Bydlící obyvatelé | Počet bydlících obyvatel | | | | | | |
|---------------------|-------------------|--------------------------|------------|------------|------------|------------|------------|------------|
| | | 2002 | 2005 | 2010 | 2015 | 2020 | 2025 | 2030 |
| Jinošov | trvale bydlící | 322 | 321 | 321 | 247 | 227 | 207 | 187 |
| | přechodně bydlící | 70 | 70 | 70 | 70 | 70 | 70 | 70 |
| | celkem | 392 | 391 | 391 | 317 | 297 | 277 | 257 |
| Obec Jinošov celkem | trvale bydlící | 322 | 321 | 321 | 247 | 227 | 207 | 187 |
| | přechodně bydlící | 70 | 70 | 70 | 70 | 70 | 70 | 70 |
| | celkem | 392 | 391 | 391 | 317 | 297 | 277 | 257 |

B.3 Vývoj počtu obyvatel v obci (ČSÚ)

| Obec | 2009 | 2010 | 2011 | 2012 | 2013 | 2014 | 2015 | 2016 | 2017 | 2018 | 2019 | 2020 | 2021 | 2022 | 2023 | 2024 | 2025 |
|---------|------|------|------|------|------|------|------|------|------|------|------|------|------|------|------|------|------|
| Jinošov | 284 | 254 | 237 | 238 | 222 | 223 | 226 | 226 | 226 | 239 | 243 | 243 | 243 | 243 | 243 | - | - |

C. VODOVODY

C.1 Počet obyvatel připojených na vodovod

| Název části obce | Počet připojených obyvatel | | | | | | |
|----------------------------|----------------------------|----------|----------|------------|------------|------------|------------|
| | 2002 | 2005 | 2010 | 2015 | 2020 | 2025 | 2030 |
| Jinošov | - | - | - | 247 | 227 | 207 | 187 |
| Obec Jinošov celkem | - | - | - | 247 | 227 | 207 | 187 |

C.2 Vodovody – popis stávajícího stavu

Obec Jinošov v roce 2015 vybudovala veřejný vodovod, který byl napojen v obci Pucov na skupinový vodovod obcí Jasenice, Čikov a Pucov.

C.3 Vodovody – popis návrhového stavu

Navrhuje se dostavba vodovodní sítě v lokalitách, kde dosud není vybudována.

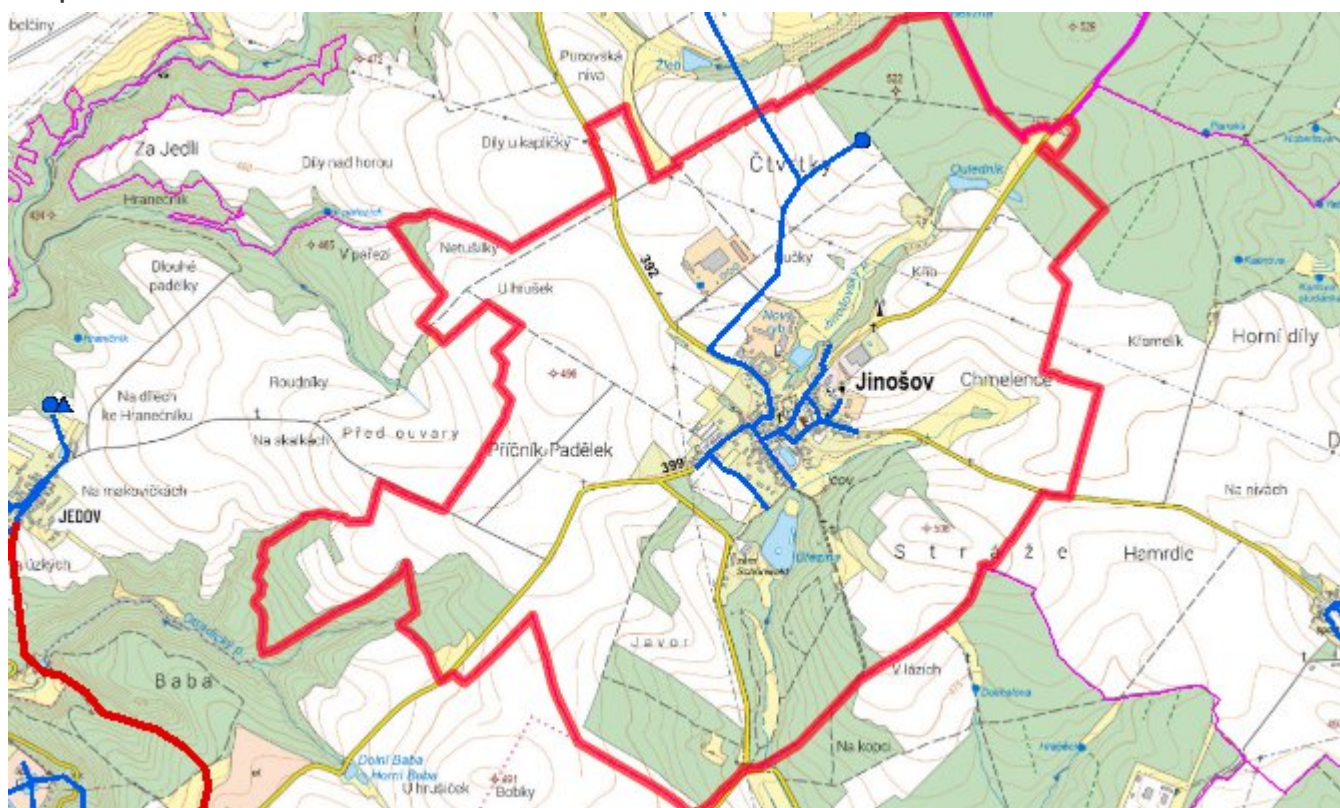
Navrhované zdroje pitné vody

S novými vodními zdroji se pro obec Jinošov neuvažuje.

Časový harmonogram

V oblasti zásobování pitnou vodou se pro obec Jinošov realizace navrhaných opatření předpokládá do r. 2030.

Mapa



D. KANALIZACE A ČOV

D.1 Počet obyvatel připojených na ČOV

| Název části obce | Počet připojených obyvatel | | | | | | |
|----------------------------|----------------------------|----------|----------|------------|------------|------------|------------|
| | 2002 | 2005 | 2010 | 2015 | 2020 | 2025 | 2030 |
| Jinošov | - | - | - | 247 | 227 | 207 | 187 |
| Obec Jinošov celkem | - | - | - | 247 | 227 | 207 | 187 |

D.2 Kanalizace – popis stávajícího stavu

V roce 2015 byla v obci vybudována splašková kanalizace, která byla ukončena ČOV.

V obci byla vybudována ČOV.

V současnosti napojené obce (místní části): Jinošov

Nově napojené obce (místní části): nejsou

Návrhový svoz z obcí (místních částí): není

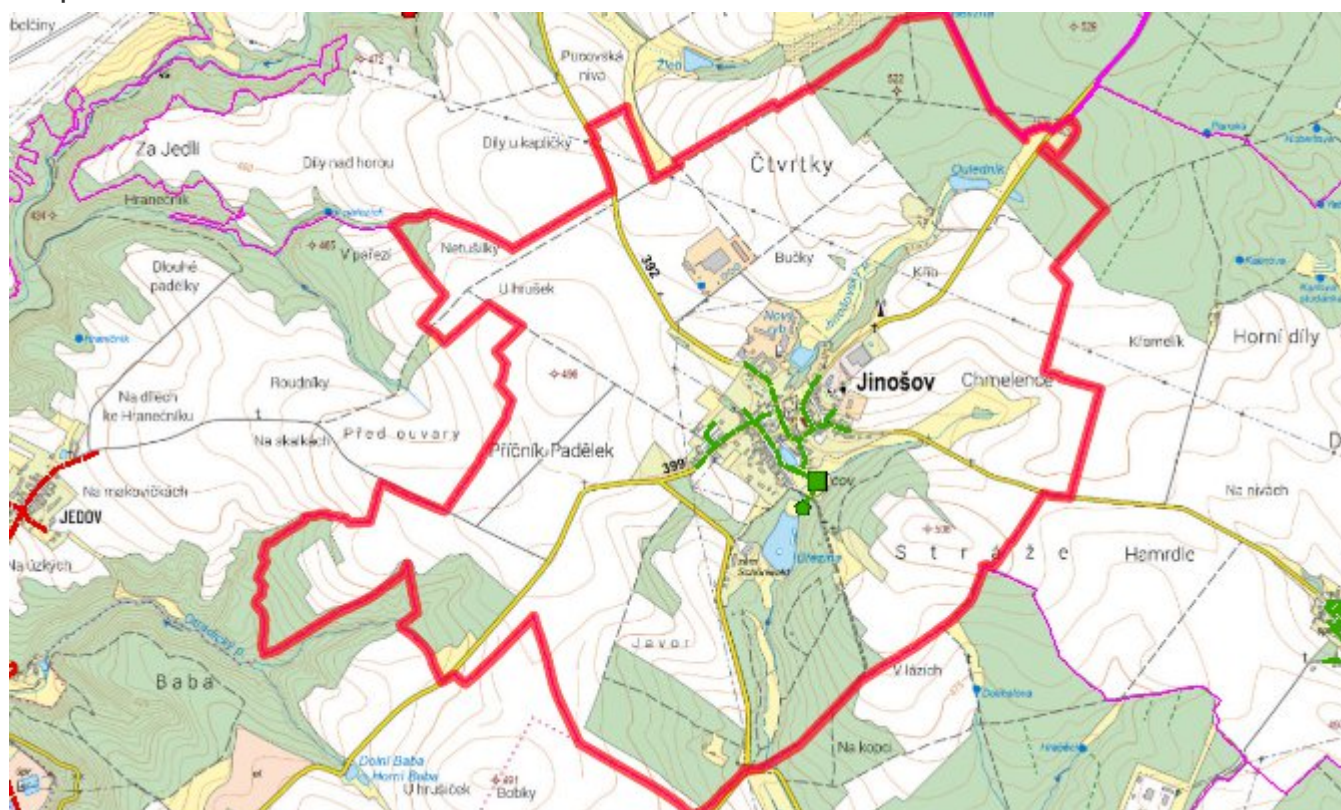
D.3 Kanalizace – popis návrhového stavu

Navrhuje se dostavba kanalizační sítě v lokalitách, kde dosud není vybudována.

Časový harmonogram

V oblasti odkanalizování a čištění odpadních vod se pro obec Jinošov realizace navrhovaných opatření předpokládá do r. 2030.

Mapa



E. EKONOMICKÁ ČÁST

Součástí PRVKUK není řešení problematiky imisních limitů ukazatelů přípustného znečištění povrchových vod dle přílohy 3 Nařízení vlády 61/2003 Sb. V nákladech na čistírny odpadních vod není počítáno s investicí do technologií, které zabezpečí splnění těchto limitů. Imisními limity se zabývají jednotlivé Plány povodí.

Předpokládané investiční náklady v letech 2015 - 2030 [tis. Kč]

| Název části obce | Typ investice | | |
|----------------------------|-----------------|-----------------|-----------------|
| | Vodovody | Kanalizace | Celkem |
| Jinošov | 15 130,0 | 26 360,0 | 41 490,0 |
| Obec Jinošov celkem | 15 130,0 | 26 360,0 | 41 490,0 |

AKTUALIZACE

| Datum projednání | Číslo projednání | Typ projednání | Popis |
|------------------|------------------|--------------------------|--|
| 21. 9. 2015 | 146/2015 | administrativní opatření | Jinošov - kanalizace v celkové délce 2492,37 m a ČOV |
| 21. 9. 2015 | 147/2015 | administrativní opatření | Jinošov - vodovod v celkové délce 5369,86 m, VDJ, ČS a napojení v obci Pucov |