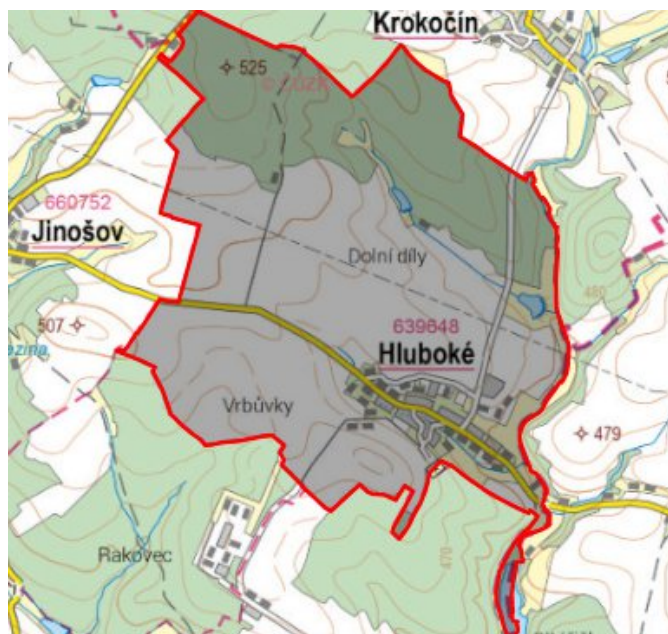


Hluboké - CZ063.3710.6107.288 - stav 15. 12. 2015

A. OBEC

Hluboké

Číslo obce PRVKUK	288
Kód obce PRVKUK	CZ063.3710.6107.288
Kód obce	590614
Číslo ORP (ČSÚ) Název ORP	1589 (6107) Náměšť nad Oslavou
Číslo POU Název POU	3191 Náměšť nad Oslavou



Členění obce

Úplný kód části obce PRVKUK	Název části obce	Kód části obce PRVKUK	Kód části obce RÚIAN
CZ063.3710.6107.0288.01	Hluboké	03964	39641

B. CHARAKTERISTIKA OBCE

B.1 Základní informace o obci

Obec Hluboké leží severovýchodně od města Náměšť nad Oslavou ve vzdálenosti cca 6 km. Rozsah zástavby je v rozmezí 445 - 465 m n.m.

B.2 Demografický vývoj (prognóza)

Název části obce	Bydlící obyvatelé	Počet bydlících obyvatel						
		2002	2005	2010	2015	2020	2025	2030
Hluboké	trvale bydlící	223	223	222	207	198	189	180
	přechodně bydlící	10	10	10	10	10	10	10
	celkem	233	233	232	217	208	199	190
Obec Hluboké celkem	trvale bydlící	223	223	222	207	198	189	180
	přechodně bydlící	10	10	10	10	10	10	10
	celkem	233	233	232	217	208	199	190

B.3 Vývoj počtu obyvatel v obci (ČSÚ)

Obec	2009	2010	2011	2012	2013	2014	2015	2016	2017	2018	2019	2020	2021	2022	2023	2024
Hluboké	216	214	214	214	217	218	207	208	207	205	197	197	206	206	206	-

C. VODOVODY

C.1 Počet obyvatel připojených na vodovod

Název části obce	Počet připojených obyvatel						
	2002	2005	2010	2015	2020	2025	2030
Hluboké	233	233	231	150	148	144	140
Obec Hluboké celkem	233	233	231	150	148	144	140

C.2 Vodovody – popis stávajícího stavu

Obec Hluboké má vybudovaný veřejný vodovod a je napojena na skupinový vodovod "Západní větev" přívodním řadem z obce Újezd u Rosic.

C.3 Vodovody – popis návrhového stavu

Vzhledem k technickému stavu části vodovodní sítě se předpokládá částečná obnova (rekonstrukce) vodovodní sítě včetně souvisejících objektů. Dále se navrhuje dostavba vodovodní sítě v lokalitách, kde dosud není vybudována.

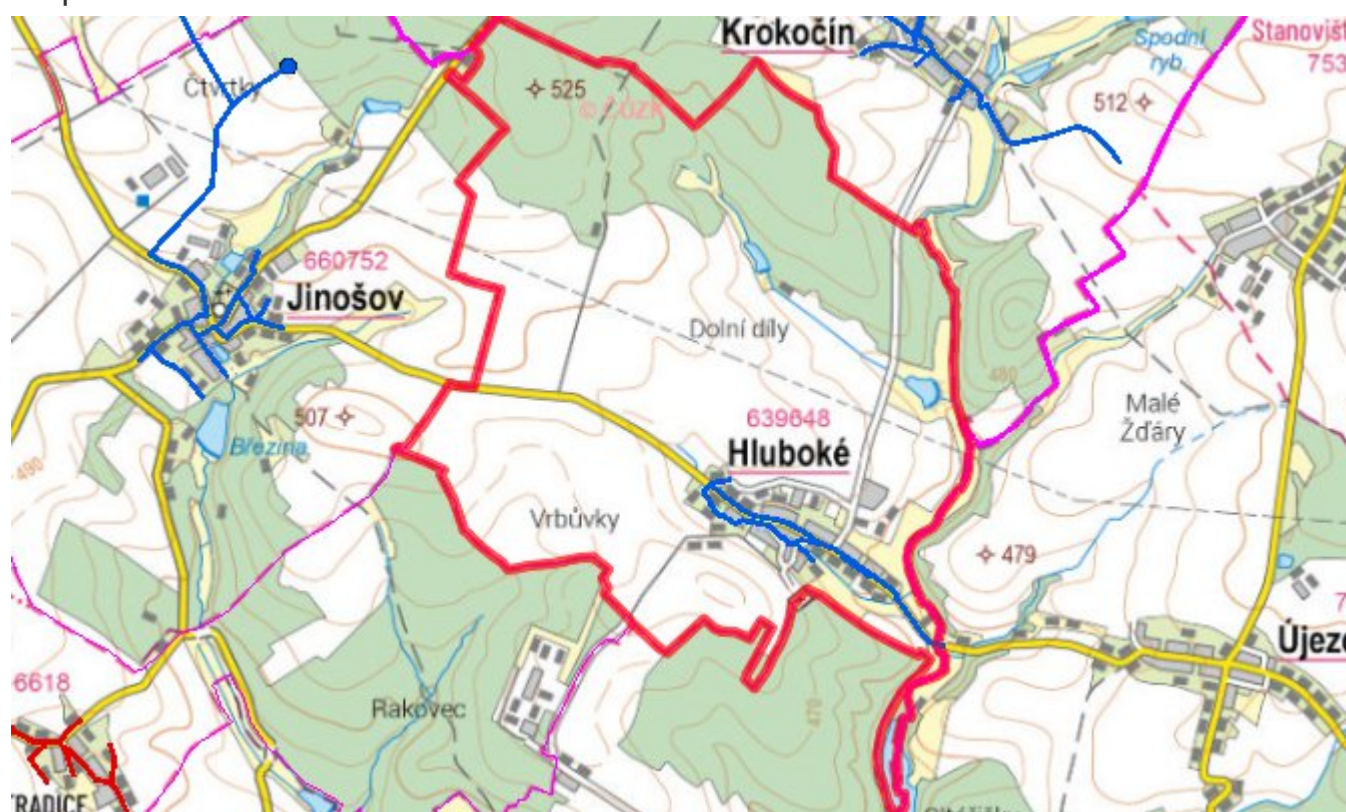
Navrhované zdroje pitné vody

S novými vodními zdroji se neuvažuje.

Časový harmonogram

V oblasti zásobování pitnou vodou se pro obec Hluboké realizace navrhovaných opatření předpokládá do r. 2030.

Mapa



D. KANALIZACE A ČOV

D.1 Počet obyvatel připojených na ČOV

Název části obce	Počet připojených obyvatel						
	2002	2005	2010	2015	2020	2025	2030
Hluboké	-	-	-	150	148	144	140
Obec Hluboké celkem	-	-	-	150	148	144	140

D.2 Kanalizace – popis stávajícího stavu

Obec Hluboké má vybudovanou splaškovou kanalizační síť ukončenou čistírnou odpadních vod v obci. (kolaudace 2013).

V obci je vybudována ČOV.

V současnosti napojené obce (místní části): Hluboké, Krokočín a Újezd u Rosic

Nově napojené obce (místní části): nejsou

Návrhový svaz z obcí (místních částí): není

D.3 Kanalizace – popis návrhového stavu

Navrhuje se dostavba kanalizační sítě v lokalitách, kde dosud není vybudována.

V obci je vybudována ČOV.

V současnosti napojené obce (místní části): Hluboké, Krokočín a Újezd u Rosic

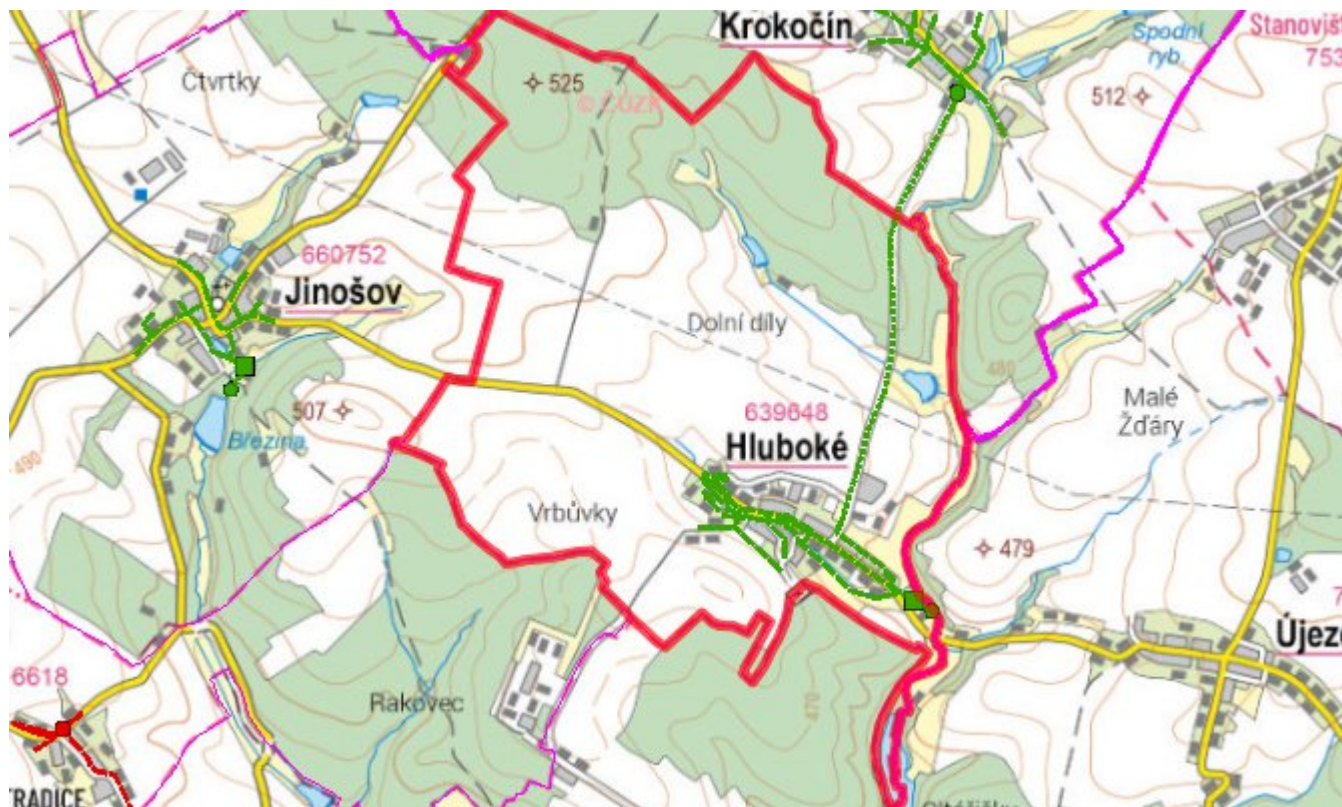
Nově napojené obce (místní části): nejsou

Návrhový svaz z obcí (místních částí): není

Časový harmonogram

V oblasti odkanalizování a čištění odpadních vod se pro obec Hluboké realizace navrhovaných opatření předpokládá do r. 2030.

Mapa



E. EKONOMICKÁ ČÁST

Součástí PRVKUK není řešení problematiky imisních limitů ukazatelů přípustného znečištění povrchových vod dle přílohy 3 Nařízení vlády 61/2003 Sb. V nákladech na čistírny odpadních vod není počítáno s investicí do technologií, které zabezpečí splnění těchto limitů. Imisními limity se zabývají jednotlivé Plány povodí.

Předpokládané investiční náklady v letech 2015 - 2030 [tis. Kč]

Název části obce	Typ investice		
	Vodovody	Kanalizace	Celkem
Hluboké	-	-	-
Obec Hluboké celkem	-	-	-

AKTUALIZACE

Datum projednání	Číslo projednání	Typ projednání	Popis
15. 12. 2015	0646/07/2015/ZK	usnesení zastupitelstva	Schválení komplexní aktualizace PRVKUK v roce 2015. Došlo ke sjednocení karet na úroveň obce.