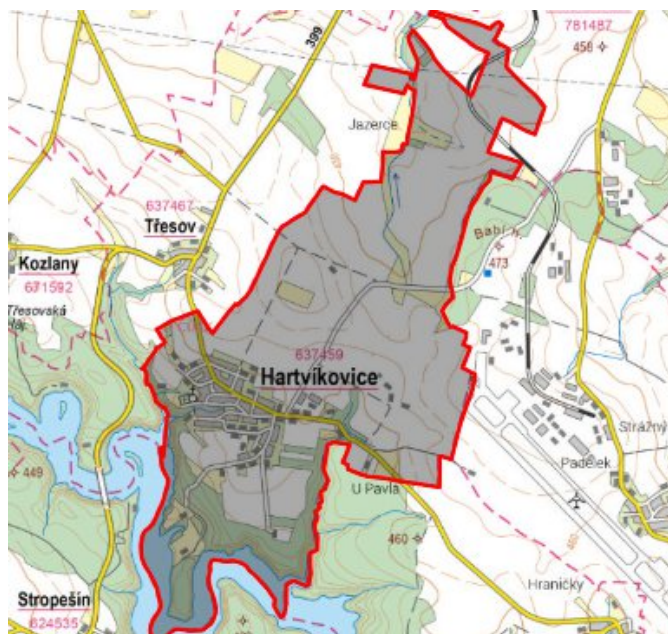


# Hartvíkovice - CZ063.3710.6107.287 - stav 1. 1. 2022

## A. OBEC

### Hartvíkovice

<b>Číslo obce PRVKUK</b>	287
<b>Kód obce PRVKUK</b>	CZ063.3710.6107.287
<b>Kód obce</b>	590584
<b>Číslo ORP (ČSÚ) Název ORP</b>	1589 (6107) Náměšť nad Oslavou
<b>Číslo POU Název POU</b>	3191 Náměšť nad Oslavou



### Členění obce

<b>Úplný kód části obce PRVKUK</b>	<b>Název části obce</b>	<b>Kód části obce PRVKUK</b>	<b>Kód části obce RÚIAN</b>
CZ063.3710.6107.0287.01	Hartvíkovice	03745	37451

## B. CHARAKTERISTIKA OBCE

### B.1 Základní informace o obci

Obec Hartvíkovice leží jihozápadně od města Náměšť nad Oslavou ve vzdálenosti cca 6 km. Rozsah zástavby je v rozmezí 380 - 474 m n.m.

## B.2 Demografický vývoj (prognóza)

Název části obce	Bydlící obyvatelé	Počet bydlících obyvatel						
		2002	2005	2010	2015	2020	2025	2030
<b>Hartvíkovice</b>	trvale bydlící	565	564	564	548	541	534	525
	přechodně bydlící	2 000	1 996	1 995	80	70	60	60
	<b>celkem</b>	<b>2 565</b>	<b>2 560</b>	<b>2 559</b>	<b>628</b>	<b>611</b>	<b>594</b>	<b>585</b>
<b>Obec Hartvíkovice celkem</b>	trvale bydlící	565	564	564	548	541	534	525
	přechodně bydlící	2 000	1 996	1 995	80	70	60	60
	<b>celkem</b>	<b>2 565</b>	<b>2 560</b>	<b>2 559</b>	<b>628</b>	<b>611</b>	<b>594</b>	<b>585</b>

## B.3 Vývoj počtu obyvatel v obci (ČSÚ)

Obec	2009	2010	2011	2012	2013	2014	2015	2016	2017	2018	2019	2020	2021	2022	2023	2024	2025
Hartvíkovice	540	566	562	554	551	544	537	544	550	563	548	548	550	550	550	-	-

## C. VODOVODY

### C.1 Počet obyvatel připojených na vodovod

Název části obce	Počet připojených obyvatel						
	2002	2005	2010	2015	2020	2025	2030
<b>Hartvíkovice</b>	540	544	553	547	540	533	524
<b>Obec Hartvíkovice celkem</b>	<b>540</b>	<b>544</b>	<b>553</b>	<b>547</b>	<b>540</b>	<b>533</b>	<b>524</b>

### C.2 Vodovody – popis stávajícího stavu

Obec Hartvíkovice má vybudovaný veřejný vodovod. Zásobení vodou je řešeno gravitačně z VDJ Babí hora 650 m<sup>3</sup> (476,0/472,0 m n.m.) napojením na náměšťskou větev oblastního vodovodu Třebíč.

## C.3 Vodovody – popis návrhového stavu

Vzhledem k technickému stavu části vodovodní sítě se předpokládá částečná obnova (rekonstrukce) vodovodní sítě včetně souvisejících objektů. Dále se navrhuje dostavba vodovodní sítě v lokalitách, kde dosud není vybudována.

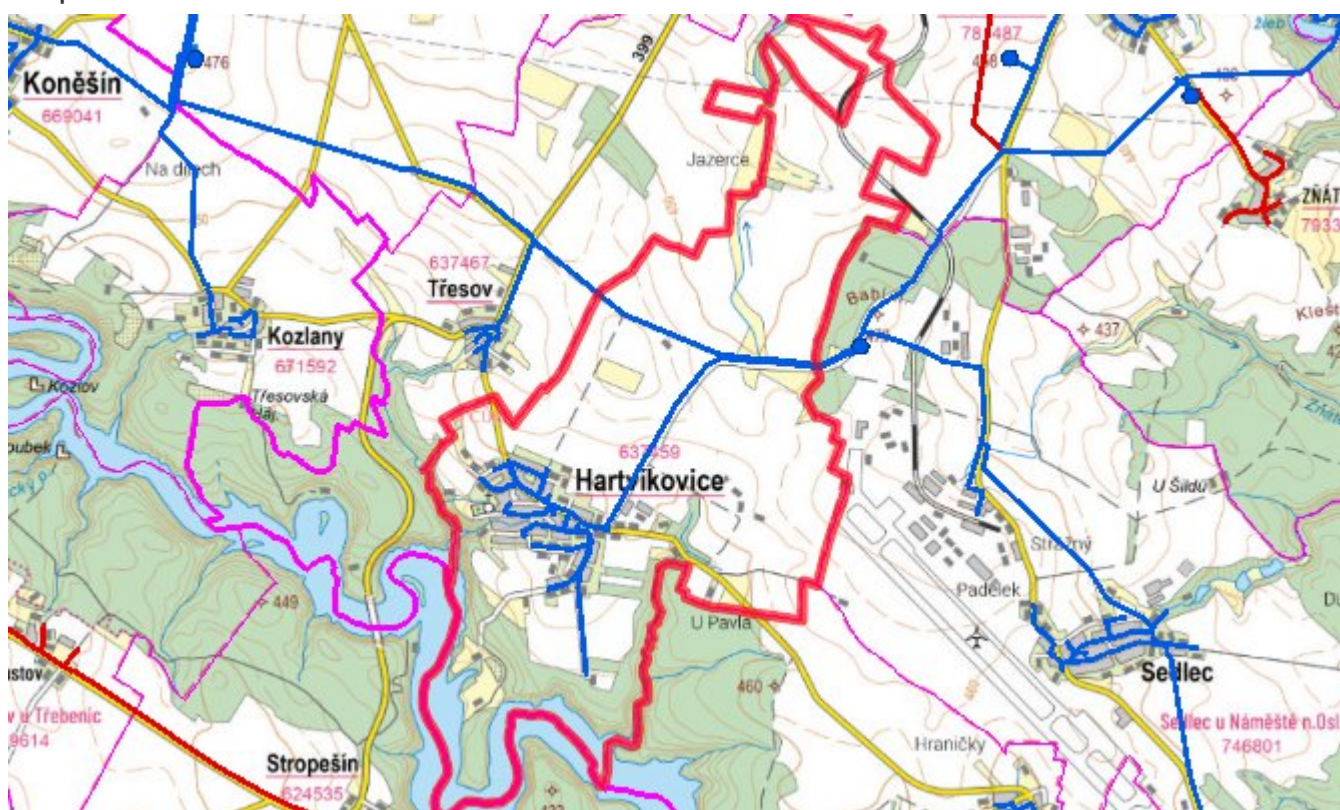
Navrhované zdroje pitné vody

S novými vodními zdroji se neuvažuje.

Časový harmonogram

V oblasti zásobování pitnou vodou se pro obec Hartvíkovice realizace navrhovaných opatření předpokládá do r. 2030.

Mapa



## D. KANALIZACE A ČOV

### D.1 Počet obyvatel připojených na ČOV

Název části obce	Počet připojených obyvatel						
	2002	2005	2010	2015	2020	2025	2030
Hartvíkovice	0	0	0	453	446	439	430
<b>Obec Hartvíkovice celkem</b>	<b>0</b>	<b>0</b>	<b>0</b>	<b>453</b>	<b>446</b>	<b>439</b>	<b>430</b>

## D.2 Kanalizace – popis stávajícího stavu

Obec Hartvíkovice má vybudovanou splaškovou kanalizaci pro veřejnou potřebu a čistírnu odpadních vod.

V obci je vybudována ČOV.

V současnosti napojené obce (místní části): Hartvíkovice

Nově napojené obce (místní části): Třesov

Návrhový svaz z obcí (místních částí): není

## D.3 Kanalizace – popis návrhového stavu

Navrhuje se dostavba kanalizační sítě v lokalitách, kde dosud není vybudována. Dále se uvažuje s rozšířením ČOV.

V obci je vybudována ČOV.

V současnosti napojené obce (místní části): Hartvíkovice

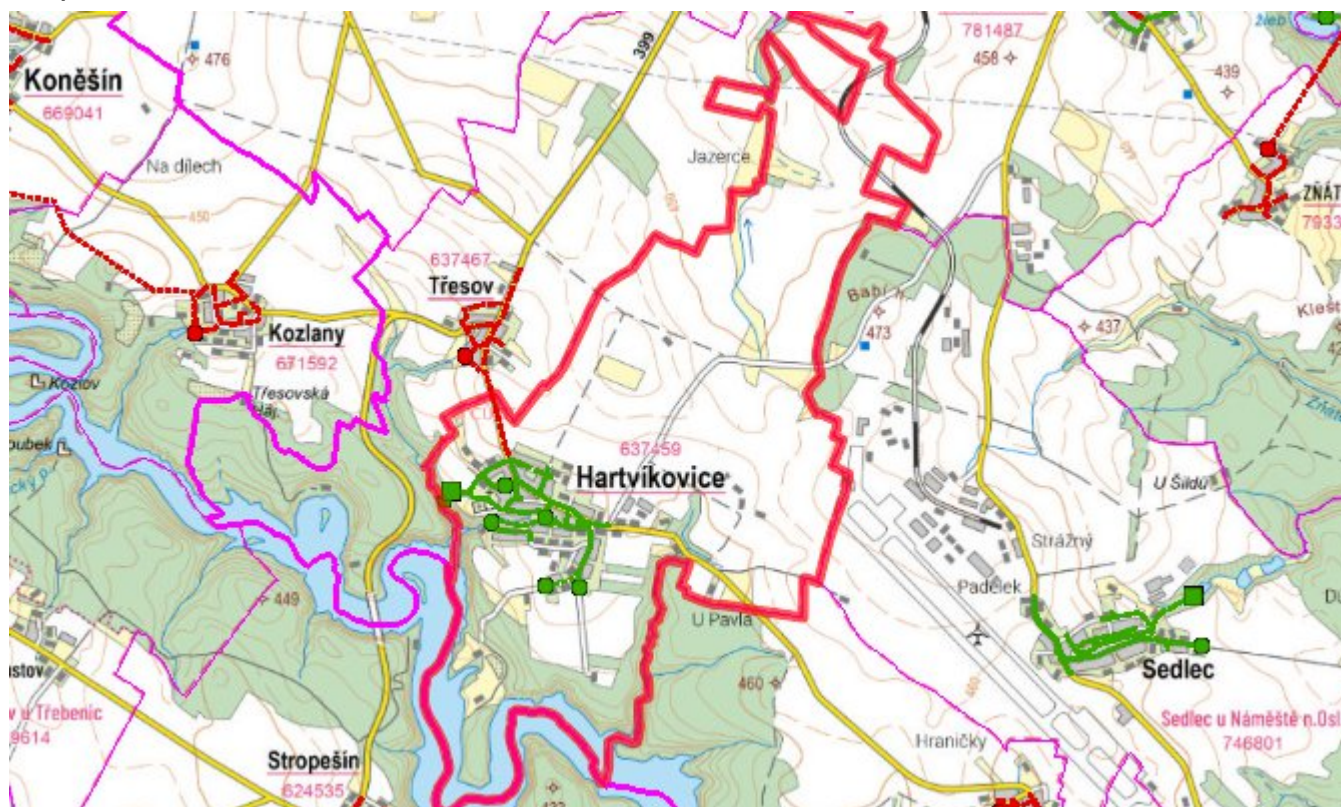
Nově napojené obce (místní části): Třesov

Návrhový svaz z obcí (místních částí): není

Časový harmonogram

V oblasti odkanalizování a čištění odpadních vod se pro obec Hartvíkovice realizace navrhovaných opatření předpokládá do r. 2030.

## Mapa



## E. EKONOMICKÁ ČÁST

Součástí PRVKUK není řešení problematiky imisních limitů ukazatelů přípustného znečištění povrchových vod dle přílohy 3 Nařízení vlády 61/2003 Sb. V nákladech na čistírny odpadních vod není počítáno s investicí do technologií, které zabezpečí splnění těchto limitů. Imisními limity se zabývají jednotlivé Plány povodí.

Předpokládané investiční náklady v letech 2015 - 2030 [tis. Kč]

Název části obce	Typ investice		
	Vodovody	Kanalizace	Celkem
Hartvíkovice	300,0	10 000,0	10 300,0
<b>Obec Hartvíkovice celkem</b>	<b>300,0</b>	<b>10 000,0</b>	<b>10 300,0</b>

## AKTUALIZACE

<b>Datum projednání</b>	<b>Číslo projednání</b>	<b>Typ projednání</b>	<b>Popis</b>
1. 1. 2022	2022	administrativní opatření	Oprava evidenčních údajů podle skutečnosti.
7. 2. 2017	0055/01/2017/ZK	usnesení zastupitelstva	Změna technického řešení v oblasti odkanalizování a čištění odpadních vod - napojení na ČOV Hartvíkovice pouze obec Třesov.
15. 12. 2015	0646/07/2015/ZK	usnesení zastupitelstva	Schválení komplexní aktualizace PRVKUK v roce 2015. Došlo ke sjednocení karet na úroveň obce.