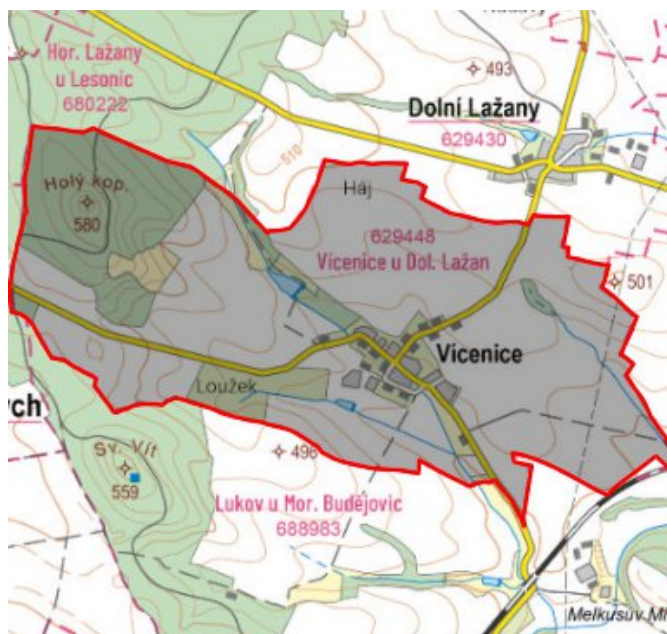


Vícenice - CZ063.3710.6106.282 - stav 15. 12. 2015

A. OBEC

Vícenice

Číslo obce PRVKUK	282
Kód obce PRVKUK	CZ063.3710.6106.282
Kód obce	588342
Číslo ORP (ČSÚ) Název ORP	1571 (6106) Moravské Budějovice
Číslo POU Název POU	3182 Moravské Budějovice



Členění obce

Úplný kód části obce PRVKUK	Název části obce	Kód části obce PRVKUK	Kód části obce RÚIAN
CZ063.3710.6106.0282.01	Vícenice	02944	29441

B. CHARAKTERISTIKA OBCE

B.1 Základní informace o obci

Obec Vícenice leží severně od města Moravské Budějovice, ve vzdálenosti cca 5 km. Obcí protéká vodní tok Okareč. Rozsah zástavby je v rozmezí 410 – 452 m n. m.

B.2 Demografický vývoj (prognóza)

Název části obce	Bydlící obyvatelé	Počet bydlících obyvatel						
		2002	2005	2010	2015	2020	2025	2030
Vícenice	trvale bydlící	187	187	187	196	193	190	187
	přechodně bydlící	-	-	-	-	-	-	-
	celkem	187	187	187	196	193	190	187
Obec Vícenice celkem	trvale bydlící	187	187	187	196	193	190	187
	přechodně bydlící	-	-	-	-	-	-	-
	celkem	187	187	187	196	193	190	187

B.3 Vývoj počtu obyvatel v obci (ČSÚ)

Obec	2009	2010	2011	2012	2013	2014	2015	2016	2017	2018	2019	2020	2021	2022	2023	2024	2025
Vícenice	193	200	201	201	201	199	196	187	193	186	194	194	191	191	191	-	-

C. VODOVODY

C.1 Počet obyvatel připojených na vodovod

Název části obce	Počet připojených obyvatel						
	2002	2005	2010	2015	2020	2025	2030
Vícenice	168	170	174	193	190	187	184
Obec Vícenice celkem	168	170	174	193	190	187	184

C.2 Vodovody – popis stávajícího stavu

Obec Vícenice má vybudovaný veřejný vodovod zásobený gravitačně z VDJ Vít 2000 m³. VDJ je plněn z třebíčské větve oblastního vodovodu Třebíč.

C.3 Vodovody – popis návrhového stavu

Vzhledem k technickému stavu části vodovodní sítě se předpokládá částečná obnova (rekonstrukce) vodovodní sítě včetně souvisejících objektů. Dále se navrhuje dostavba vodovodní sítě v lokalitách, kde dosud není vybudována.

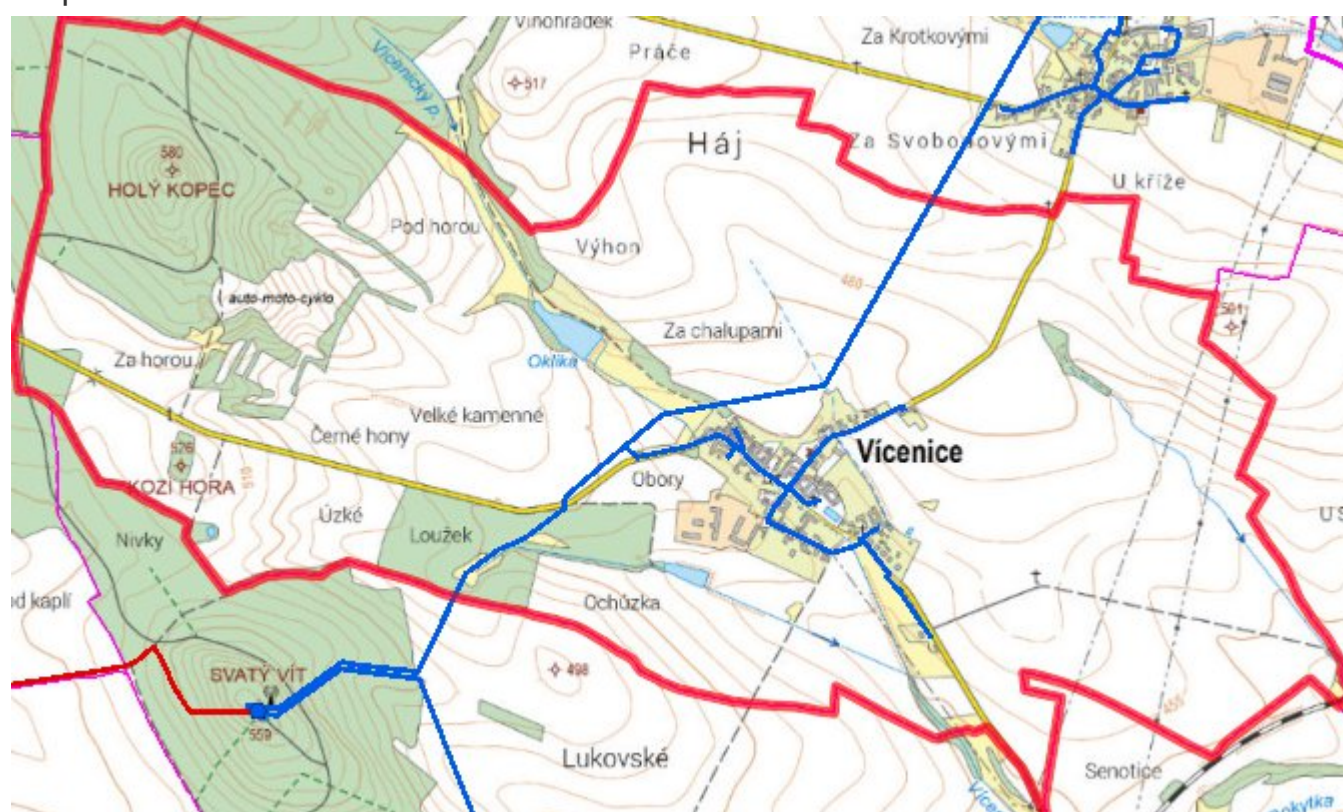
Navrhované zdroje pitné vody

S novými zdroji se neuvažuje.

Časový harmonogram

V oblasti zásobování pitnou vodou se pro obec Vícenice realizace navrhovaných opatření předpokládá do r. 2030.

Mapa



D. KANALIZACE A ČOV

D.1 Počet obyvatel připojených na ČOV

Název části obce	Počet připojených obyvatel						
	2002	2005	2010	2015	2020	2025	2030
Vícenice	-	-	-	-	-	-	184
Obec Vícenice celkem	-	-	-	-	-	-	184

D.2 Kanalizace – popis stávajícího stavu

Obec má vybudovanou jednotnou kanalizační síť.

V obci není vybudována čistírna odpadních vod.

D.3 Kanalizace – popis návrhového stavu

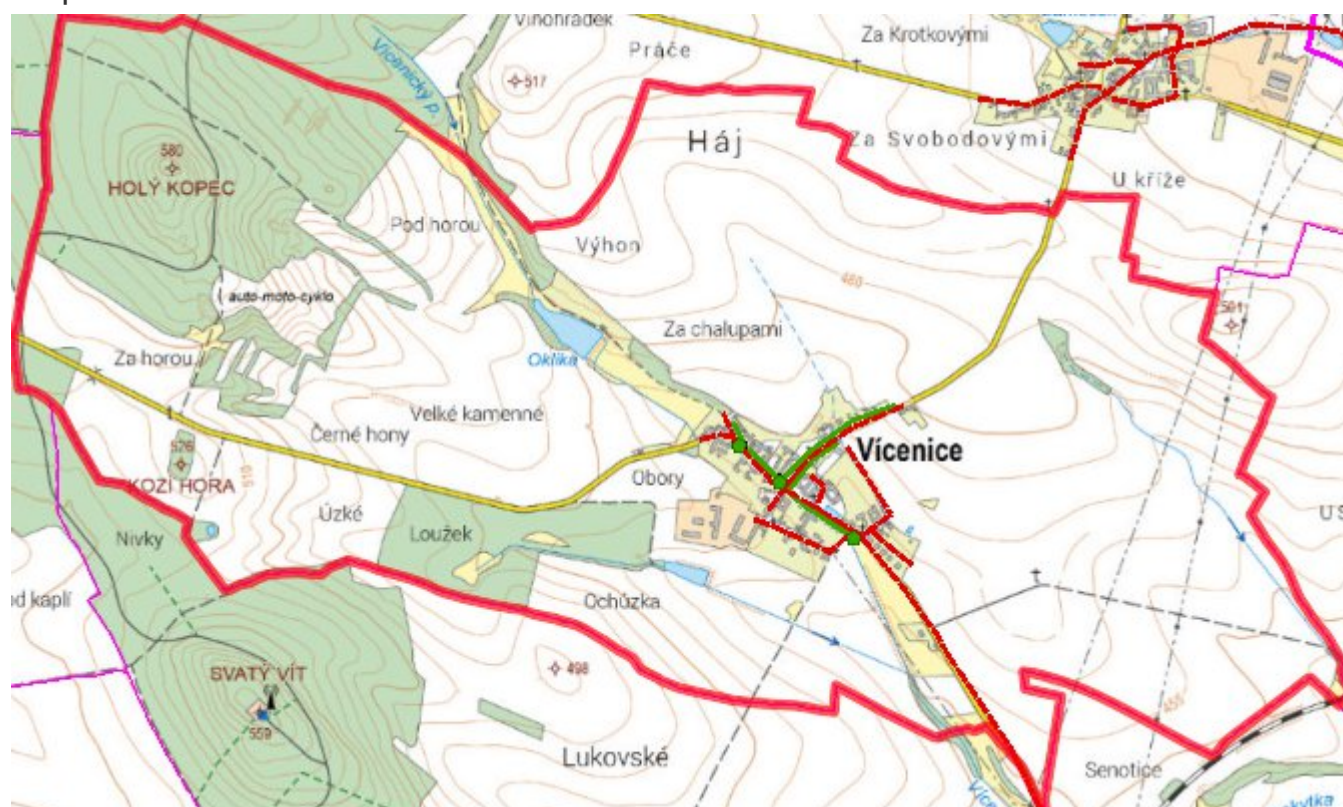
Je uvažováno s výstavbou nové kanalizace odvádějící pouze splaškové vody. Stávající stoky budou plnit funkci dešťové kanalizace. Splašky budou odváděny na ČOV Moravské Budějovice.

Pokud nebude zajištěno napojení na čistírnu odpadních vod Moravské Budějovice, budou vzhledem k nízkému počtu obyvatel odpadní vody z jednotlivých domácností zneškodňovány individuálním způsobem (např. domovní čistírny odpadních vod, jímky na vyvážení).

Časový harmonogram

V oblasti odkanalizování a čištění odpadních vod se pro obec Vícenice realizace navrhovaných opatření předpokládá do r. 2030.

Mapa



E. EKONOMICKÁ ČÁST

Součástí PRVKUK není řešení problematiky imisních limitů ukazatelů přípustného znečištění povrchových vod dle přílohy 3 Nařízení vlády 61/2003 Sb. V nákladech na čistírny odpadních vod není počítáno s investicí do technologií, které zabezpečí splnění těchto limitů. Imisními limity se zabývají jednotlivé Plány povodí.

Předpokládané investiční náklady v letech 2015 - 2030 [tis. Kč]

Název části obce	Typ investice		
	Vodovody	Kanalizace	Celkem
Vícenice	-	15 000,0	15 000,0
Obec Vícenice celkem	-	15 000,0	15 000,0

AKTUALIZACE

Datum projednání	Číslo projednání	Typ projednání	Popis
15. 12. 2015	0646/07/2015/ZK	usnesení zastupitelstva	Schválení komplexní aktualizace PRVKUK v roce 2015. Došlo ke sjednocení karet na úroveň obce.