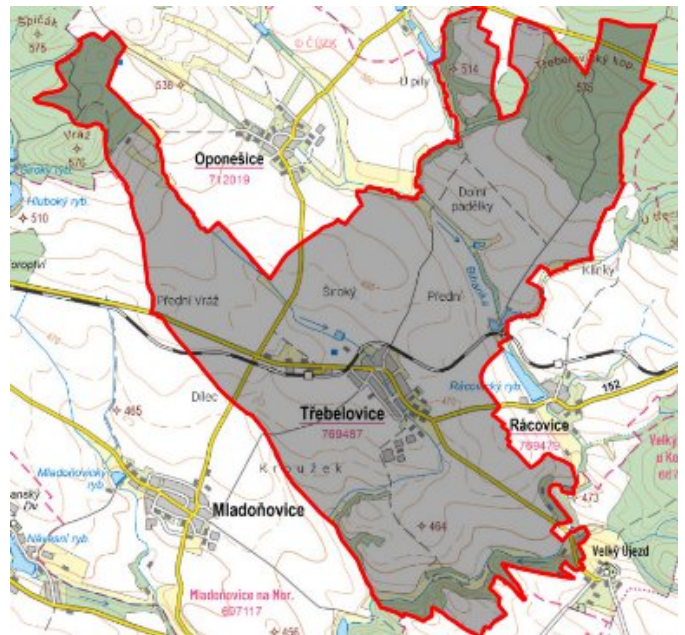


Třebelovice - CZ063.3710.6106.281 - stav 15. 12. 2015

A. OBEC

Třebelovice

Číslo obce PRVKUK	281
Kód obce PRVKUK	CZ063.3710.6106.281
Kód obce	591858
Číslo ORP (ČSÚ) Název ORP	1571 (6106) Moravské Budějovice
Číslo POU Název POU	3174 Jemnice



Členění obce

Úplný kód části obce PRVKUK	Název části obce	Kód části obce PRVKUK	Kód části obce RÚIAN
CZ063.3710.6106.0281.01	Třebelovice	16948	169480

B. CHARAKTERISTIKA OBCE

B.1 Základní informace o obci

Obec Třebelovice leží jihozápadně od města Moravské Budějovice, ve vzdálenosti cca 11 km. Obcí protéká Třebelovický potok. Rozsah zástavby je v rozmezí 470 - 485 m n. m.

B.2 Demografický vývoj (prognóza)

Název části obce	Bydlící obyvatelé	Počet bydlících obyvatel						
		2002	2005	2010	2015	2020	2025	2030
Třebelovice	trvale bydlící	467	466	466	435	422	409	395
	přechodně bydlící	16	16	16	16	16	16	16
	celkem	483	482	482	451	438	425	411
Obec Třebelovice celkem	trvale bydlící	467	466	466	435	422	409	395
	přechodně bydlící	16	16	16	16	16	16	16
	celkem	483	482	482	451	438	425	411

B.3 Vývoj počtu obyvatel v obci (ČSÚ)

Obec	2009	2010	2011	2012	2013	2014	2015	2016	2017	2018	2019	2020	2021	2022	2023	2024	2025
Třebelovice	450	428	435	437	428	437	421	420	424	431	430	430	425	425	425	-	-

C. VODOVODY

C.1 Počet obyvatel připojených na vodovod

Název části obce	Počet připojených obyvatel						
	2002	2005	2010	2015	2020	2025	2030
Třebelovice	341	362	399	350	337	324	310
Obec Třebelovice celkem	341	362	399	350	337	324	310

C.2 Vodovody – popis stávajícího stavu

Obec Třebelovice má vybudovaný veřejný vodovodní řad napojený na větev skupinového vodovodu Budkovsko, zásobovaného z jemnické větve oblastního vodovodu Třebíč. Tlakové pásmo je řízeno VDJ Skalka 800 m³ (528,0 / 524,1 m.n.m.).

C.3 Vodovody – popis návrhového stavu

Vzhledem k technickému stavu části vodovodní sítě se předpokládá částečná obnova (rekonstrukce) vodovodní sítě včetně souvisejících objektů. Dále se navrhuje dostavba vodovodní sítě v lokalitách, kde dosud není vybudována.

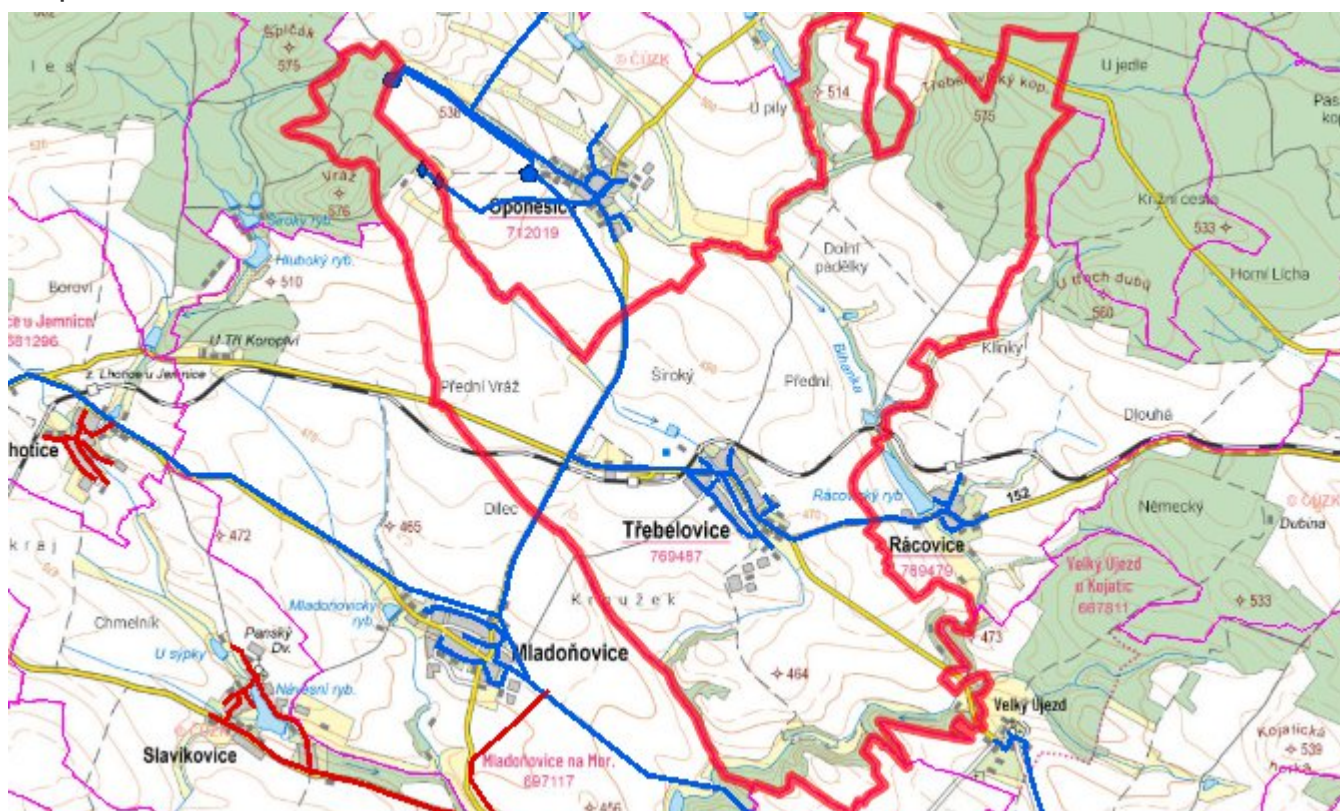
Navrhované zdroje pitné vody

S novými zdroji se neuvažuje.

Časový harmonogram

V oblasti zásobování pitnou vodou se pro obec Třebelovice realizace navrhaných opatření předpokládá do r. 2030.

Mapa



D. KANALIZACE A ČOV

D.1 Počet obyvatel připojených na ČOV

Název části obce	Počet připojených obyvatel						
	2002	2005	2010	2015	2020	2025	2030
Třebelovice	-	-	-	-	-	-	310
Obec Třebelovice celkem	-	-	-	-	-	-	310

D.2 Kanalizace – popis stávajícího stavu

Obec nemá v současnosti vybudovanou veřejnou kanalizační síť. Odpadní vody jsou individuálně zachycovány v jímkách, nebo septičích.

V obci není vybudována čistírna odpadních vod.

D.3 Kanalizace – popis návrhového stavu

V obci je uvažováno s výstavbou nové kanalizace odvádějící pouze splaškové vody.

V obci bude vybudována čistírna odpadních vod.

V současnosti napojené obce (místní části): nejsou

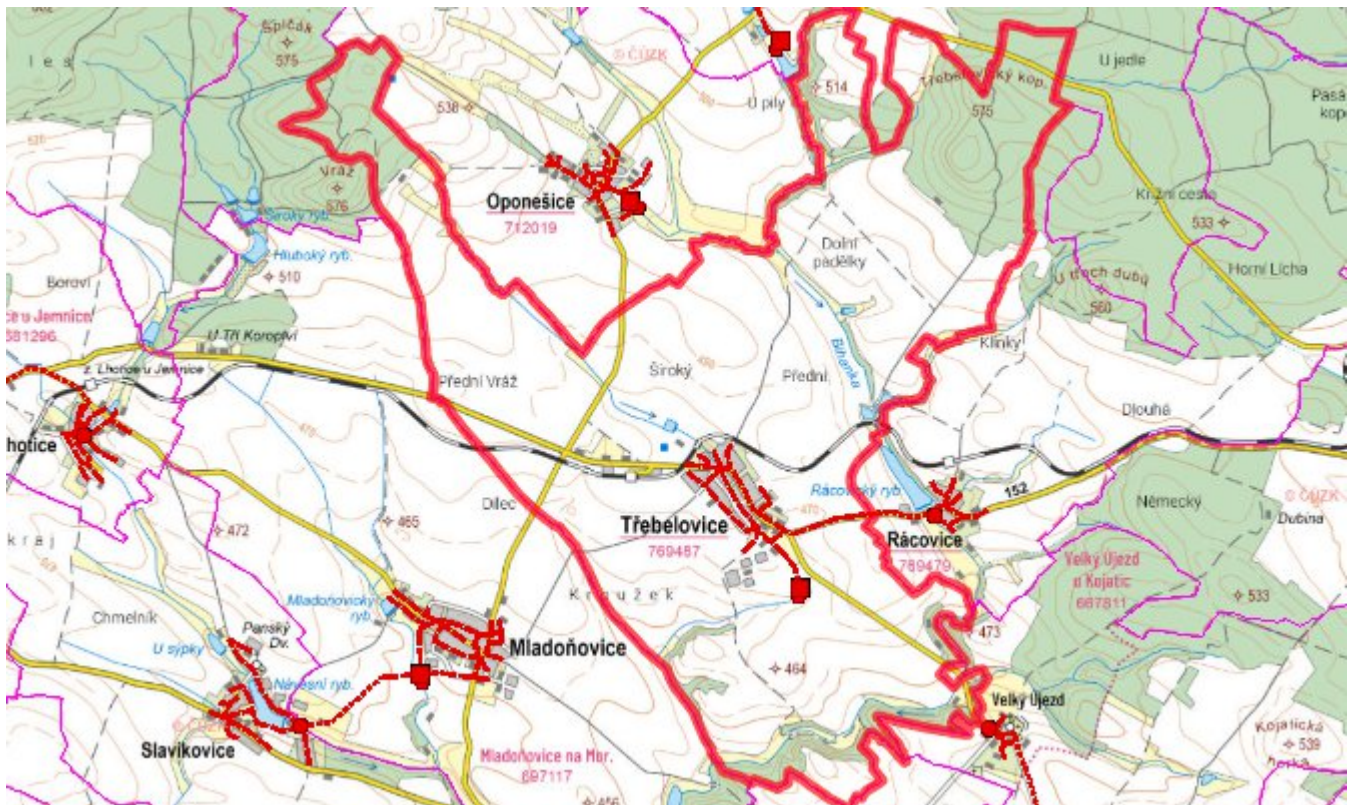
Nově napojené obce (místní části): Třebelovice, Rácovice

Návrhový svoz z obcí (místních částí): není

Časový harmonogram

V oblasti odkanalizování a čištění odpadních vod se pro obec Třebelovice realizace navrhovaných opatření předpokládá do r. 2030.

Mapa



E. EKONOMICKÁ ČÁST

Součástí PRVKUK není řešení problematiky imisních limitů ukazatelů přípustného znečištění povrchových vod dle přílohy 3 Nařízení vlády 61/2003 Sb. V nákladech na čistírny odpadních vod není počítáno s investicí do technologií, které zabezpečí splnění těchto limitů. Imisními limity se zabývají jednotlivé Plány povodí.

Předpokládané investiční náklady v letech 2015 - 2030 [tis. Kč]

Název části obce	Typ investice		
	Vodovody	Kanalizace	Celkem
Třebelovice	-	28 000,0	28 000,0
Obec Třebelovice celkem	-	28 000,0	28 000,0

AKTUALIZACE

Datum projednání	Číslo projednání	Typ projednání	Popis
15. 12. 2015	0646/07/2015/ZK	usnesení zastupitelstva	Schválení komplexní aktualizace PRVKUK v roce 2015. Došlo ke sjednocení karet na úroveň obce.