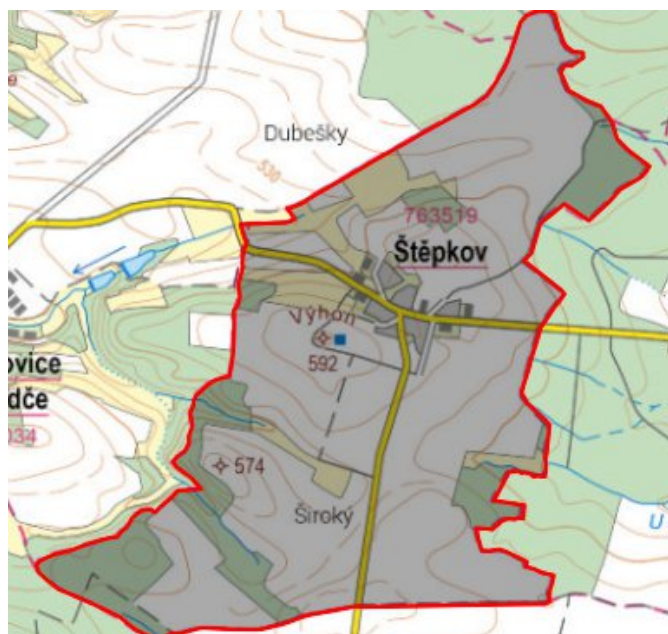


# Štěpkov - CZ063.3710.6106.280 - stav 15. 12. 2015

## A. OBEC

### Štěpkov

<b>Číslo obce PRVKUK</b>	280
<b>Kód obce PRVKUK</b>	CZ063.3710.6106.280
<b>Kód obce</b>	591823
<b>Číslo ORP (ČSÚ) Název ORP</b>	1571 (6106) Moravské Budějovice
<b>Číslo POU Název POU</b>	3182 Moravské Budějovice



### Členění obce

<b>Úplný kód části obce PRVKUK</b>	<b>Název části obce</b>	<b>Kód části obce PRVKUK</b>	<b>Kód části obce RÚIAN</b>
CZ063.3710.6106.0280.01	Štěpkov	16351	163511

## B. CHARAKTERISTIKA OBCE

### B.1 Základní informace o obci

Obec Štěpkov leží severozápadně od města Moravské Budějovice, ve vzdálenosti cca 12 km.

## B.2 Demografický vývoj (prognóza)

Název části obce	Bydlící obyvatelé	Počet bydlících obyvatel						
		2002	2005	2010	2015	2020	2025	2030
Štěpkov	trvale bydlící	114	114	114	107	102	97	92
	přechodně bydlící	-	-	-	-	-	-	-
	celkem	114	114	114	107	102	97	92
Obec Štěpkov celkem	trvale bydlící	114	114	114	107	102	97	92
	přechodně bydlící	-	-	-	-	-	-	-
	<b>celkem</b>	<b>114</b>	<b>114</b>	<b>114</b>	<b>107</b>	<b>102</b>	<b>97</b>	<b>92</b>

## B.3 Vývoj počtu obyvatel v obci (ČSÚ)

Obec	2009	2010	2011	2012	2013	2014	2015	2016	2017	2018	2019	2020	2021	2022	2023	2024	2025
Štěpkov	113	114	114	112	114	113	109	110	111	113	113	113	113	113	113	-	-

## C. VODOVODY

### C.1 Počet obyvatel připojených na vodovod

Název části obce	Počet připojených obyvatel						
	2002	2005	2010	2015	2020	2025	2030
Štěpkov	114	114	114	107	102	97	92
<b>Obec Štěpkov celkem</b>	<b>114</b>	<b>114</b>	<b>114</b>	<b>107</b>	<b>102</b>	<b>97</b>	<b>92</b>

### C.2 Vodovody – popis stávajícího stavu

Obec Štěpkov má vybudovaný veřejný vodovod, gravitačně zásobený z vodojemu Štěpkov 50 m<sup>3</sup>. Voda je do vodojemu přiváděna čerpáním z místního zdroje (vrt 60 m hluboký, cca 500 m od obce).

## C.3 Vodovody – popis návrhového stavu

Vzhledem k technickému stavu části vodovodní sítě se předpokládá částečná obnova (rekonstrukce) vodovodní sítě včetně souvisejících objektů. Dále se navrhuje dostavba vodovodní sítě v lokalitách, kde dosud není vybudována.

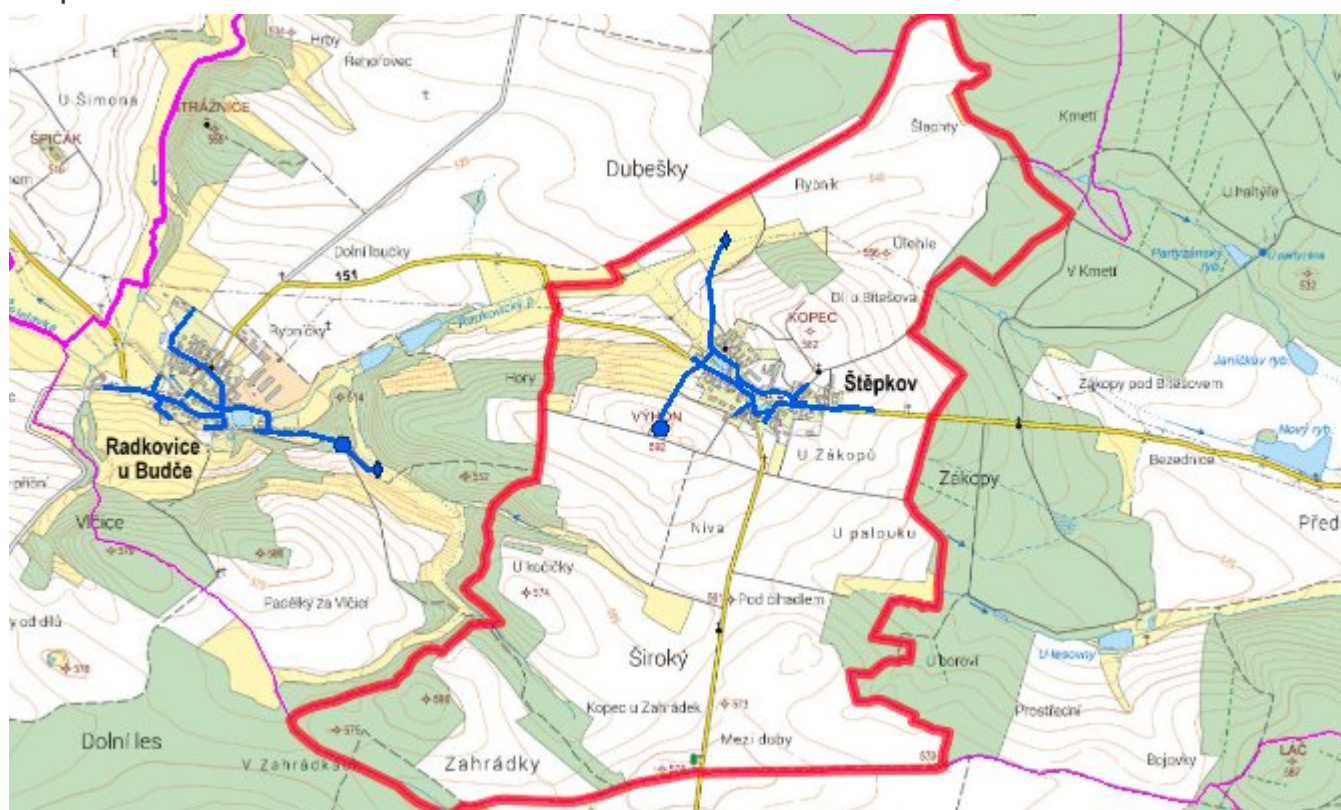
### Navrhované zdroje pitné vody

S novými zdroji se neuvažuje.

### Časový harmonogram

V oblasti zásobování pitnou vodou se pro obec Štěpkov realizace navrhovaných opatření předpokládá do r. 2030.

### Mapa



## D. KANALIZACE A ČOV

### D.1 Počet obyvatel připojených na ČOV

Název části obce	Počet připojených obyvatel						
	2002	2005	2010	2015	2020	2025	2030
Štěpkov	-	-	-	-	-	-	-
Obec Štěpkov celkem	-	-	-	-	-	-	-



## D.2 Kanalizace – popis stávajícího stavu

Obec nemá v současnosti vybudovanou veřejnou kanalizační síť. Odpadní vody jsou individuálně zachycovány v jímkách nebo septicích.

V obci není vybudována čistírna odpadních vod.

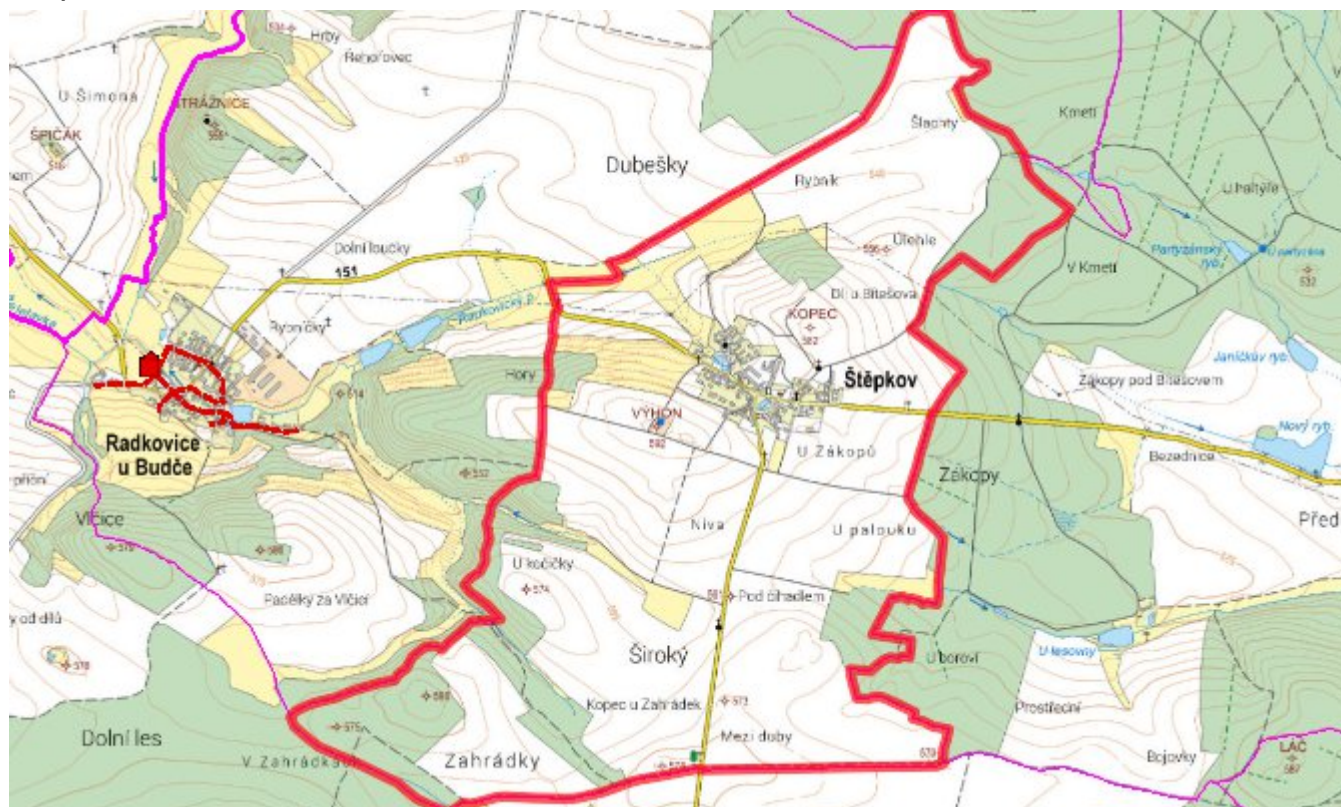
## D.3 Kanalizace – popis návrhového stavu

Vzhledem k nízkému počtu obyvatel budou odpadní vody z jednotlivých domácností zneškodňovány individuálním způsobem (např. domovní čistírny odpadních vod, jímky na vyvážení).

## Časový harmonogram

V oblasti odkanalizování a čištění odpadních vod se pro obec Štěpkov realizace navrhovaných opatření předpokládá do r. 2030.

## Mapa



## E. EKONOMICKÁ ČÁST

Součástí PRVKUK není řešení problematiky imisních limitů ukazatelů přípustného znečištění povrchových vod dle přílohy 3 Nařízení vlády 61/2003 Sb. V nákladech na čistírny odpadních vod není počítáno s investicí do technologií, které zabezpečí splnění těchto limitů. Imisními limity se zabývají jednotlivé Plány povodí.

Předpokládané investiční náklady v letech 2015 - 2030 [tis. Kč]

Název části obce	Typ investice		
	Vodovody	Kanalizace	Celkem
Štěpkov	-	-	-
<b>Obec Štěpkov celkem</b>	-	-	-

## AKTUALIZACE

Datum projednání	Číslo projednání	Typ projednání	Popis
15. 12. 2015	0646/07/2015/ZK	usnesení zastupitelstva	Schválení komplexní aktualizace PRVKUK v roce 2015. Došlo ke sjednocení karet na úroveň obce.