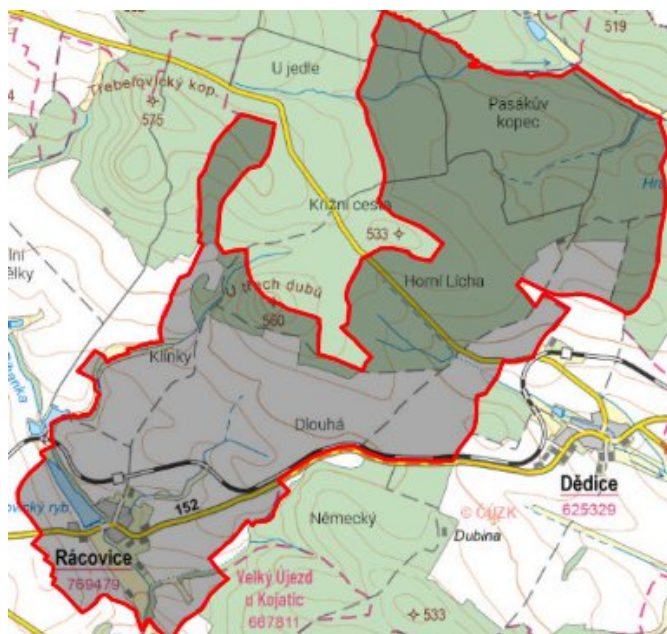


Rácovice - CZ063.3710.6106.276 - stav 1. 1. 2022

A. OBEC

Rácovice

Číslo obce PRVKUK	276
Kód obce PRVKUK	CZ063.3710.6106.276
Kód obce	511307
Číslo ORP (ČSÚ) Název ORP	1571 (6106) Moravské Budějovice
Číslo POU Název POU	3174 Jemnice



Členění obce

Úplný kód části obce PRVKUK	Název části obce	Kód části obce PRVKUK	Kód části obce RÚIAN
CZ063.3710.6106.0276.01	Rácovice	16947	169471

B. CHARAKTERISTIKA OBCE

B.1 Základní informace o obci

Obec Rácovice leží jihozápadně od města Moravské Budějovice, ve vzdálenosti cca 9 km.

B.2 Demografický vývoj (prognóza)

Název části obce	Bydlící obyvatelé	Počet bydlících obyvatel						
		2002	2005	2010	2015	2020	2025	2030
Rácovice	trvale bydlící	105	105	105	105	105	105	104
	přechodně bydlící	5	5	5	5	5	5	5
	celkem	110	110	110	110	110	110	109
Obec Rácovice celkem	trvale bydlící	105	105	105	105	105	105	104
	přechodně bydlící	5	5	5	5	5	5	5
	celkem	110	110	110	110	110	110	109

B.3 Vývoj počtu obyvatel v obci (ČSÚ)

Obec	2009	2010	2011	2012	2013	2014	2015	2016	2017	2018	2019	2020	2021	2022	2023	2024
Rácovice	108	110	109	105	110	105	109	109	109	116	118	118	118	118	118	-

C. VODOVODY

C.1 Počet obyvatel připojených na vodovod

Název části obce	Počet připojených obyvatel						
	2002	2005	2010	2015	2020	2025	2030
Rácovice	0	0	0	74	74	74	73
Obec Rácovice celkem	0	0	0	74	74	74	73

C.2 Vodovody – popis stávajícího stavu

Obec Rácovice má vybudovaný veřejný vodovod napojený na větev skupinového vodovodu Budkovsko zásobovaného z jemnické větve oblastního vodovodu Třebíč. Tlakové pásmo je řízeno VDJ Skalka 800 m³ (528,0 / 524,1 m.n.n.).

C.3 Vodovody – popis návrhového stavu

Navrhuje se dostavba vodovodní sítě v lokalitách, kde dosud není vybudována.

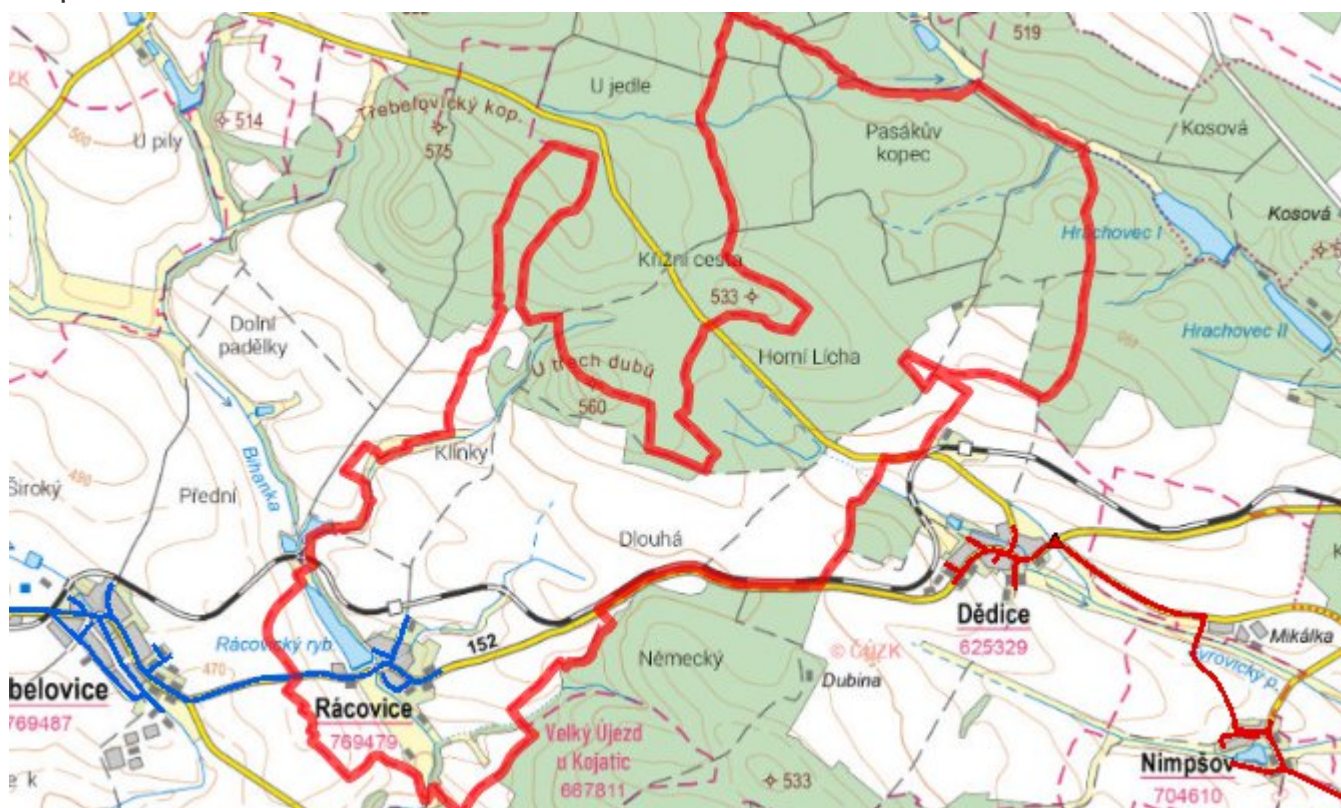
Navrhované zdroje pitné vody

S novými zdroji se neuvažuje.

Časový harmonogram

V oblasti zásobování pitnou vodou se pro obec Rácovice realizace navrhovaných opatření předpokládá do r. 2030.

Mapa



D. KANALIZACE A ČOV

D.1 Počet obyvatel připojených na ČOV

Název části obce	Počet připojených obyvatel						
	2002	2005	2010	2015	2020	2025	2030
Rácovice	0	0	0	0	0	0	73
Obec Rácovice celkem	0	0	0	0	0	0	73

D.2 Kanalizace – popis stávajícího stavu

Obec nemá v současnosti vybudovanou veřejnou kanalizační síť. Odpadní vody jsou individuálně zachycovány v jímkách, nebo septicích.

V obci není vybudována čistírna odpadních vod.

D.3 Kanalizace – popis návrhového stavu

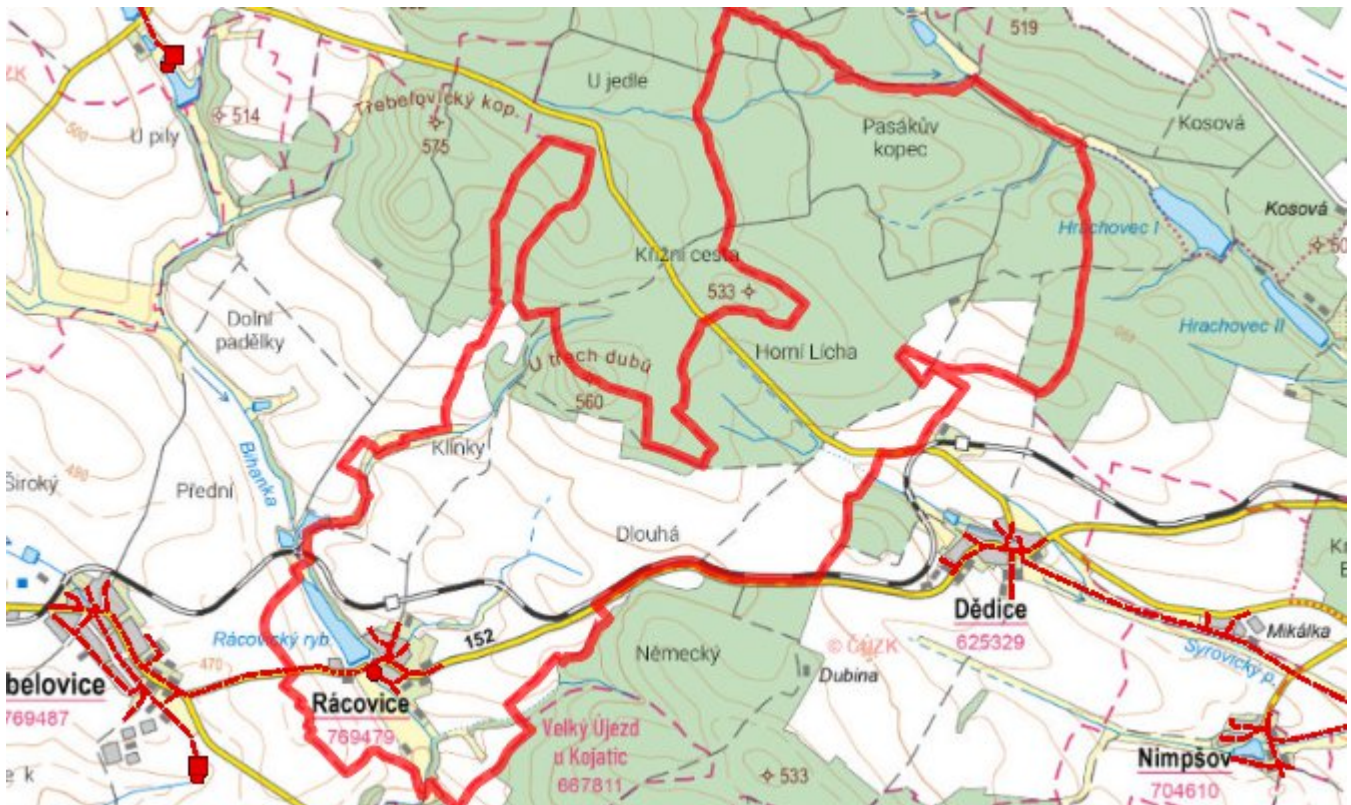
V obci je uvažováno s výstavbou nové kanalizace, odvádějící pouze splaškové vody. Splašky budou soustřeďovány v centrální jímce a odtud čerpány výtlakem na ČOV Třebelovice.

Pokud nebude zajištěno napojení na čistírnu odpadních vod, budou vzhledem k nízkému počtu obyvatel odpadní vody z jednotlivých domácností zneškodňovány individuálním způsobem (např. domovní čistírny odpadních vod, jímky na vyvážení).

Časový harmonogram

V oblasti odkanalizování a čištění odpadních vod se pro obec Rácovice realizace navrhovaných opatření předpokládá do r. 2030.

Mapa



E. EKONOMICKÁ ČÁST

Součástí PRVKUK není řešení problematiky imisních limitů ukazatelů přípustného znečištění povrchových vod dle přílohy 3 Nařízení vlády 61/2003 Sb. V nákladech na čistírny odpadních vod není počítáno s investicí do technologií, které zabezpečí splnění těchto limitů. Imisními limity se zabývají jednotlivé Plány povodí.

Předpokládané investiční náklady v letech 2015 - 2030 [tis. Kč]

Název části obce	Typ investice		
	Vodovody	Kanalizace	Celkem
Rácovice	-	6 500,0	6 500,0
Obec Rácovice celkem	-	6 500,0	6 500,0

AKTUALIZACE

Datum projednání	Číslo projednání	Typ projednání	Popis
1. 1. 2022	2022	administrativní opatření	Oprava evidenčních údajů podle skutečnosti.
15. 12. 2015	0646/07/2015/ZK	usnesení zastupitelstva	Schválení komplexní aktualizace PRVKUK v roce 2015. Došlo ke sjednocení karet na úroveň obce.