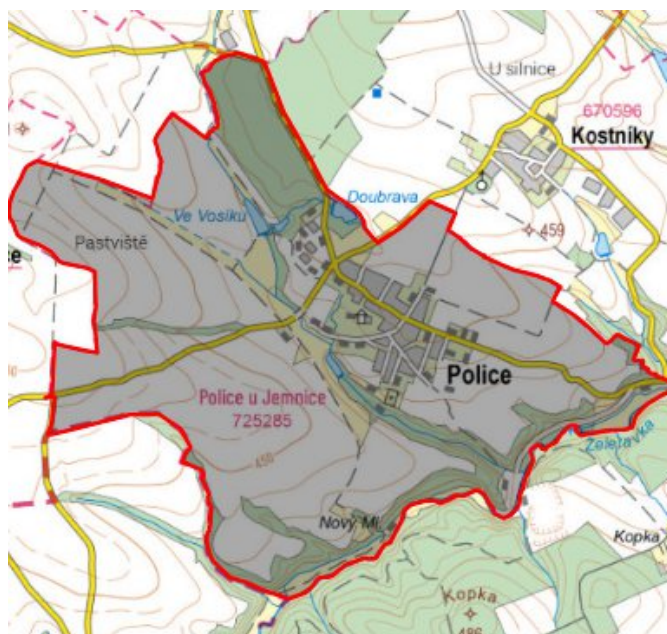


Police - CZ063.3710.6106.275 - stav 15. 12. 2015

A. OBEC

Police

Číslo obce PRVKUK	275
Kód obce PRVKUK	CZ063.3710.6106.275
Kód obce	591394
Číslo ORP (ČSÚ) Název ORP	1571 (6106) Moravské Budějovice
Číslo POU Název POU	3174 Jemnice



Členění obce

Úplný kód části obce PRVKUK	Název části obce	Kód části obce PRVKUK	Kód části obce RÚIAN
CZ063.3710.6106.0275.01	Police	12528	125288

B. CHARAKTERISTIKA OBCE

B.1 Základní informace o obci

Obec Police leží západně od města Moravské Budějovice ve vzdálenosti cca 16 km.

B.2 Demografický vývoj (prognóza)

Název části obce	Bydlící obyvatelé	Počet bydlících obyvatel						
		2002	2005	2010	2015	2020	2025	2030
Police	trvale bydlící	384	383	383	342	325	305	285
	přechodně bydlící	110	110	110	110	110	110	110
	celkem	494	493	493	452	435	415	395
Obec Police celkem	trvale bydlící	384	383	383	342	325	305	285
	přechodně bydlící	110	110	110	110	110	110	110
	celkem	494	493	493	452	435	415	395

B.3 Vývoj počtu obyvatel v obci (ČSÚ)

Obec	2009	2010	2011	2012	2013	2014	2015	2016	2017	2018	2019	2020	2021	2022	2023	2024
Police	380	372	357	353	354	353	345	346	339	341	340	340	340	340	340	-

C. VODOVODY

C.1 Počet obyvatel připojených na vodovod

Název části obce	Počet připojených obyvatel						
	2002	2005	2010	2015	2020	2025	2030
Police	366	373	387	342	325	305	285
Obec Police celkem	366	373	387	342	325	305	285

C.2 Vodovody – popis stávajícího stavu

Obec Police má vybudovaný veřejný vodovod, budovaný v letech 1990 - 2000. Rozvodná síť je zásobena gravitačně z VDJ Police 60 m³, který je společný pro obce Kostníky a Police. Voda je do VDJ přiváděna z místního vrtu na hranici k.ú. V Suchém dole, který má dostatečnou vydatnost.

C.3 Vodovody – popis návrhového stavu

Vzhledem k technickému stavu části vodovodní sítě se předpokládá částečná obnova (rekonstrukce) vodovodní sítě včetně souvisejících objektů. Dále se navrhuje dostavba vodovodní sítě v lokalitách, kde dosud není vybudována.

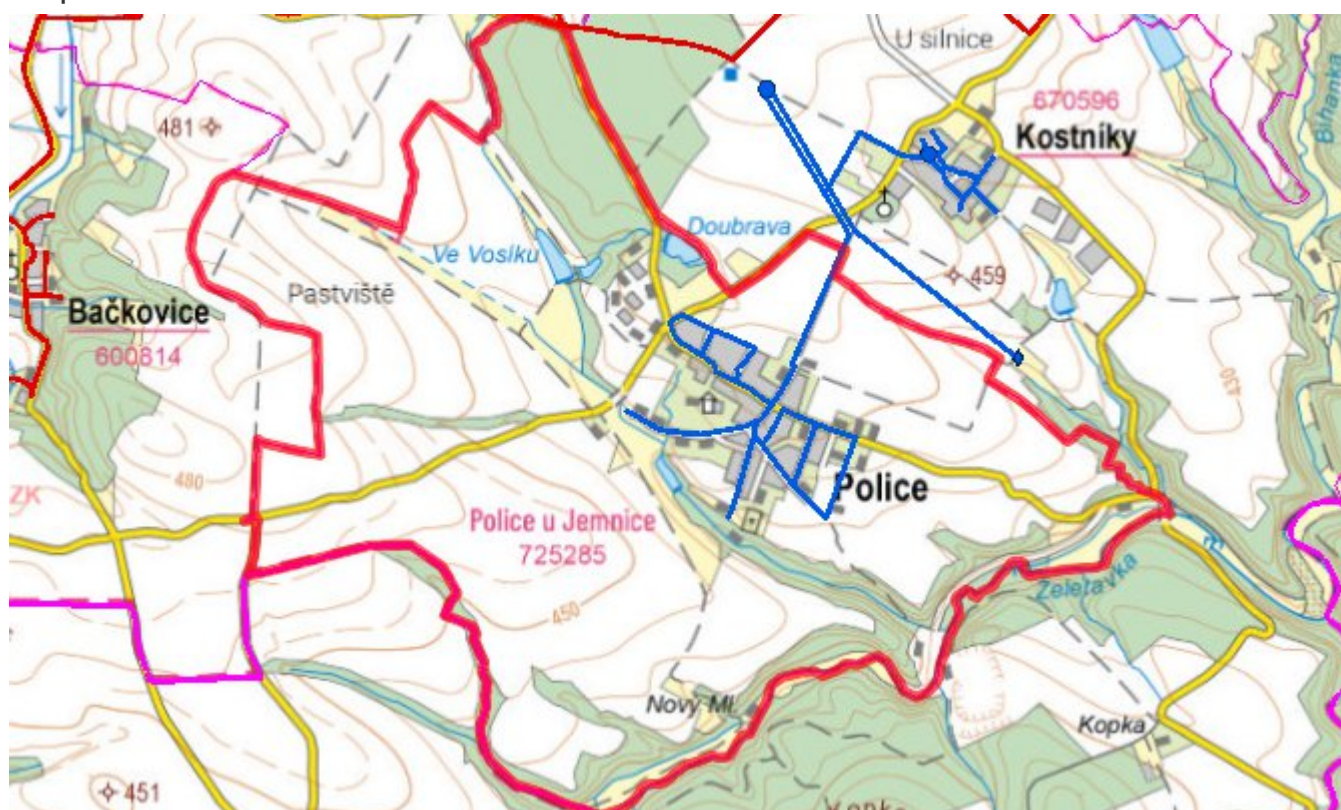
Navrhované zdroje pitné vody

S novými vodními zdroji se neuvažuje.

Časový harmonogram

V oblasti zásobování pitnou vodou se pro obec Police realizace navrhovaných opatření předpokládá do r. 2030.

Mapa



D. KANALIZACE A ČOV

D.1 Počet obyvatel připojených na ČOV

Název části obce	Počet připojených obyvatel						
	2002	2005	2010	2015	2020	2025	2030
Police	-	-	-	-	-	-	285
Obec Police celkem	-	-	-	-	-	-	285

D.2 Kanalizace – popis stávajícího stavu

Obec nemá v současnosti vybudovanou veřejnou kanalizační síť. Odpadní vody jsou individuálně zachycovány v jímkách, nebo septicích.

V obci není vybudována čistírna odpadních vod.

D.3 Kanalizace – popis návrhového stavu

V obci je uvažováno s výstavbou nové kanalizace, odvádějící pouze splaškové vody.

V obci bude vybudována čistírna odpadních vod.

V současnosti napojené obce (místní části): nejsou

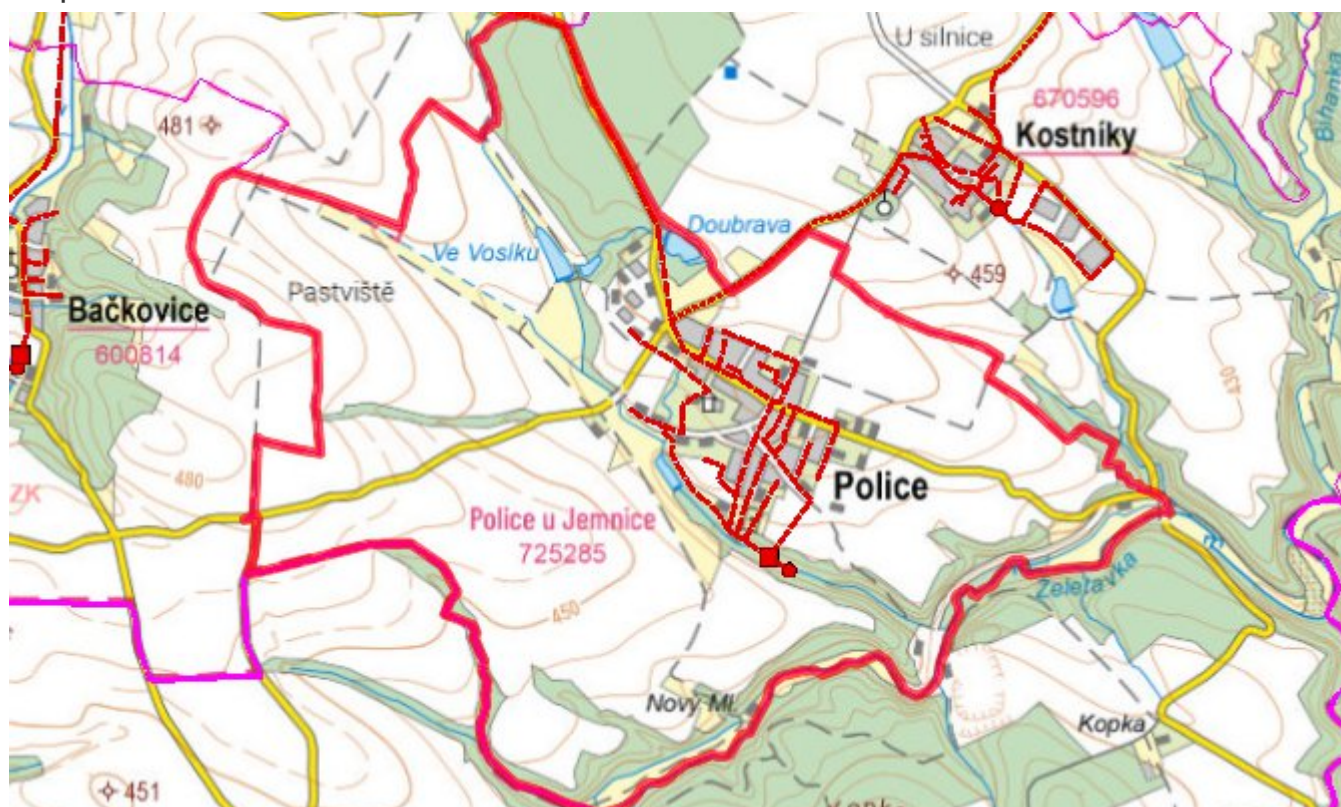
Nově napojené obce (místní části): Police, Kostníky, Jiratice, Kdousov

Návrhový svaz z obcí (místních částí): není

Časový harmonogram

V oblasti odkanalizování a čištění odpadních vod se pro obec Police realizace navrhovaných opatření předpokládá do r. 2030.

Mapa



E. EKONOMICKÁ ČÁST

Součástí PRVKUK není řešení problematiky imisních limitů ukazatelů přípustného znečištění povrchových vod dle přílohy 3 Nařízení vlády 61/2003 Sb. V nákladech na čistírny odpadních vod není počítáno s investicí do technologií, které zabezpečí splnění těchto limitů. Imisními limity se zabývají jednotlivé Plány povodí.

Předpokládané investiční náklady v letech 2015 - 2030 [tis. Kč]

Název části obce	Typ investice		
	Vodovody	Kanalizace	Celkem
Police	300,0	22 000,0	22 300,0
Obec Police celkem	300,0	22 000,0	22 300,0

AKTUALIZACE

Datum projednání	Číslo projednání	Typ projednání	Popis
15. 12. 2015	0646/07/2015/ZK	usnesení zastupitelstva	Schválení komplexní aktualizace PRVKUK v roce 2015. Došlo ke sjednocení karet na úroveň obce.