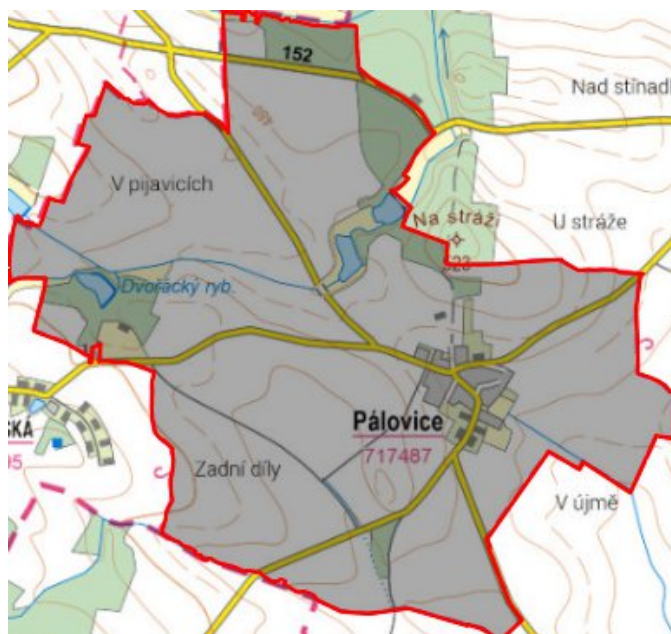


Pálovice - CZ063.3710.6106.274 - stav 14. 9. 2021

A. OBEC

Pálovice

| | |
|--------------------------------------|------------------------------------|
| Číslo obce PRVKUK | 274 |
| Kód obce PRVKUK | CZ063.3710.6106.274 |
| Kód obce | 550469 |
| Číslo ORP (ČSÚ) Název ORP | 1571 (6106) Moravské Budějovice |
| Číslo POU Název POU | 3174 Jemnice |



Členění obce

| Úplný kód části obce PRVKUK | Název části obce | Kód části obce PRVKUK | Kód části obce RÚIAN |
|------------------------------------|-------------------------|------------------------------|-----------------------------|
| CZ063.3710.6106.0274.01 | Pálovice | 11748 | 117480 |

B. CHARAKTERISTIKA OBCE

B.1 Základní informace o obci

Obec Pálovice leží jihozápadně od města Moravské Budějovice, ve vzdálenosti cca 20 km.

B.2 Demografický vývoj (prognóza)

| Název části obce | Bydlící obyvatelé | Počet bydlících obyvatel | | | | | | |
|----------------------|-------------------|--------------------------|------------|------------|------------|------------|------------|------------|
| | | 2002 | 2005 | 2010 | 2015 | 2020 | 2025 | 2030 |
| Pálovice | trvale bydlící | 166 | 166 | 166 | 172 | 173 | 175 | 176 |
| | přechodně bydlící | 10 | 10 | 10 | 10 | 10 | 10 | 10 |
| | celkem | 176 | 176 | 176 | 182 | 183 | 185 | 186 |
| Obec Pálovice celkem | trvale bydlící | 166 | 166 | 166 | 172 | 173 | 175 | 176 |
| | přechodně bydlící | 10 | 10 | 10 | 10 | 10 | 10 | 10 |
| | celkem | 176 | 176 | 176 | 182 | 183 | 185 | 186 |

B.3 Vývoj počtu obyvatel v obci (ČSÚ)

| Obec | 2009 | 2010 | 2011 | 2012 | 2013 | 2014 | 2015 | 2016 | 2017 | 2018 | 2019 | 2020 | 2021 | 2022 | 2023 | 2024 | 2025 |
|----------|------|------|------|------|------|------|------|------|------|------|------|------|------|------|------|------|------|
| Pálovice | 162 | 168 | 169 | 164 | 161 | 167 | 168 | 160 | 165 | 163 | 162 | 162 | 169 | 169 | 169 | - | - |

C. VODOVODY

C.1 Počet obyvatel připojených na vodovod

| Název části obce | Počet připojených obyvatel | | | | | | |
|-----------------------------|----------------------------|------------|------------|------------|------------|------------|------------|
| | 2002 | 2005 | 2010 | 2015 | 2020 | 2025 | 2030 |
| Pálovice | 105 | 118 | 139 | 172 | 173 | 175 | 176 |
| Obec Pálovice celkem | 105 | 118 | 139 | 172 | 173 | 175 | 176 |

C.2 Vodovody – popis stávajícího stavu

Pálovice mají vodovod, rekonstruovaný v r. 1994. Zdroje pitné vody se nacházejí na území osady Panenská, tj. místní části Jemnice. Jedná se o dva vrty, vydatnost činí 0,7 l/sec. Voda je čerpána do VDJ Panenská 150 m³ přes úpravnu vody, obec je zásobována gravitačně. V případě nedostatku vody je možné využívat i kopanou obecní studnu, nacházející se nad rybníkem v osadě Panenská.

C.3 Vodovody – popis návrhového stavu

Vzhledem k technickému stavu části vodovodní sítě se předpokládá částečná obnova (rekonstrukce) vodovodní sítě včetně souvisejících objektů. Dále se navrhuje dostavba vodovodní sítě v lokalitách, kde dosud není vybudována.

Rovněž se navrhuje napojení vrtu realizovaného v roce 2019 na vodovodní síť obce a vybudování ÚV.

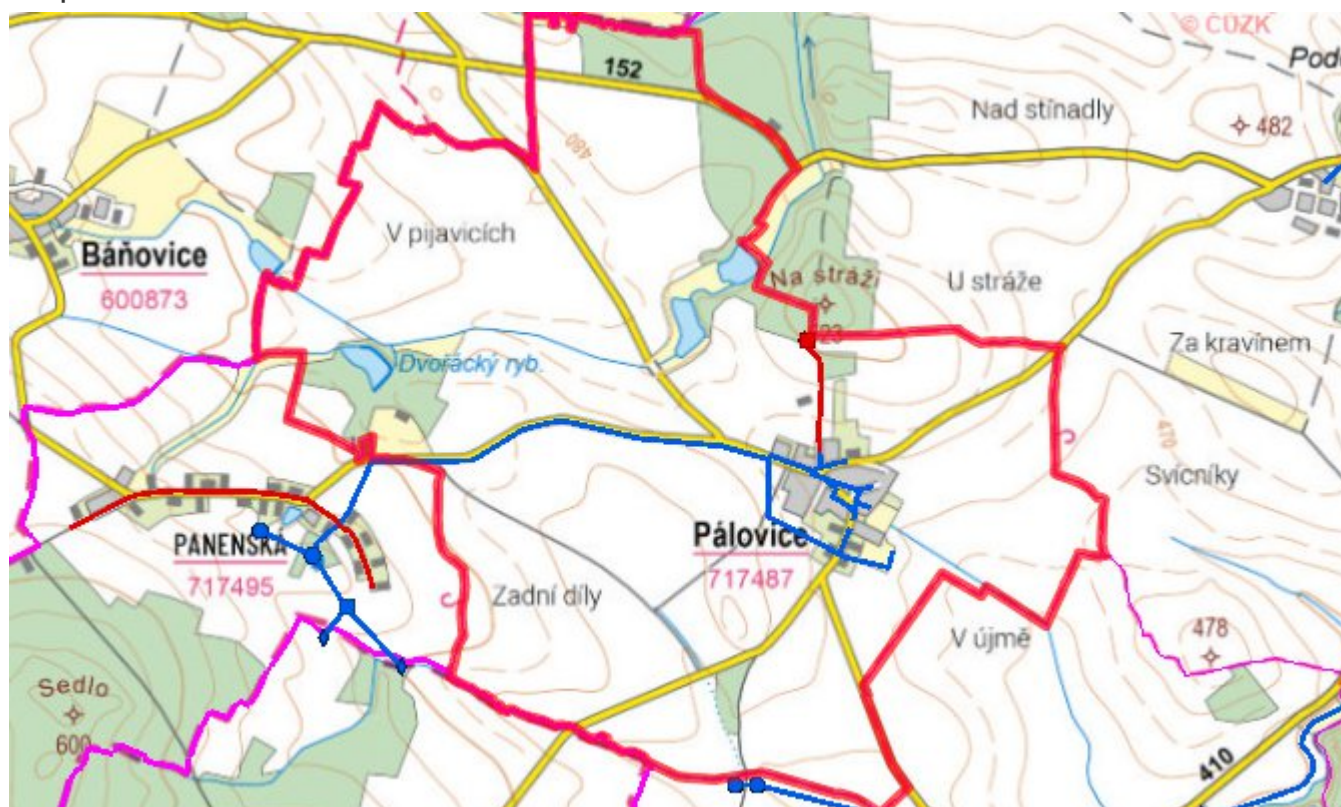
Navrhované zdroje pitné vody

S novými zdroji se uvažuje – vrt byl vybudován již v roce 2019.

Časový harmonogram

V oblasti zásobování pitnou vodou se pro obec Pálovice realizace navrhovaných opatření předpokládá do r. 2030.

Mapa



D. KANALIZACE A ČOV

D.1 Počet obyvatel připojených na ČOV

| Název části obce | Počet připojených obyvatel | | | | | | |
|-----------------------------|----------------------------|----------|----------|----------|----------|----------|------------|
| | 2002 | 2005 | 2010 | 2015 | 2020 | 2025 | 2030 |
| Pálovice | 0 | 0 | 0 | 0 | 0 | 0 | 176 |
| Obec Pálovice celkem | 0 | 0 | 0 | 0 | 0 | 0 | 176 |

D.2 Kanalizace – popis stávajícího stavu

Obec nemá v současnosti vybudovanou veřejnou kanalizační síť. Odpadní vody jsou individuálně zachycovány v jímkách nebo septicích. V obci není vybudována čistírna odpadních vod.

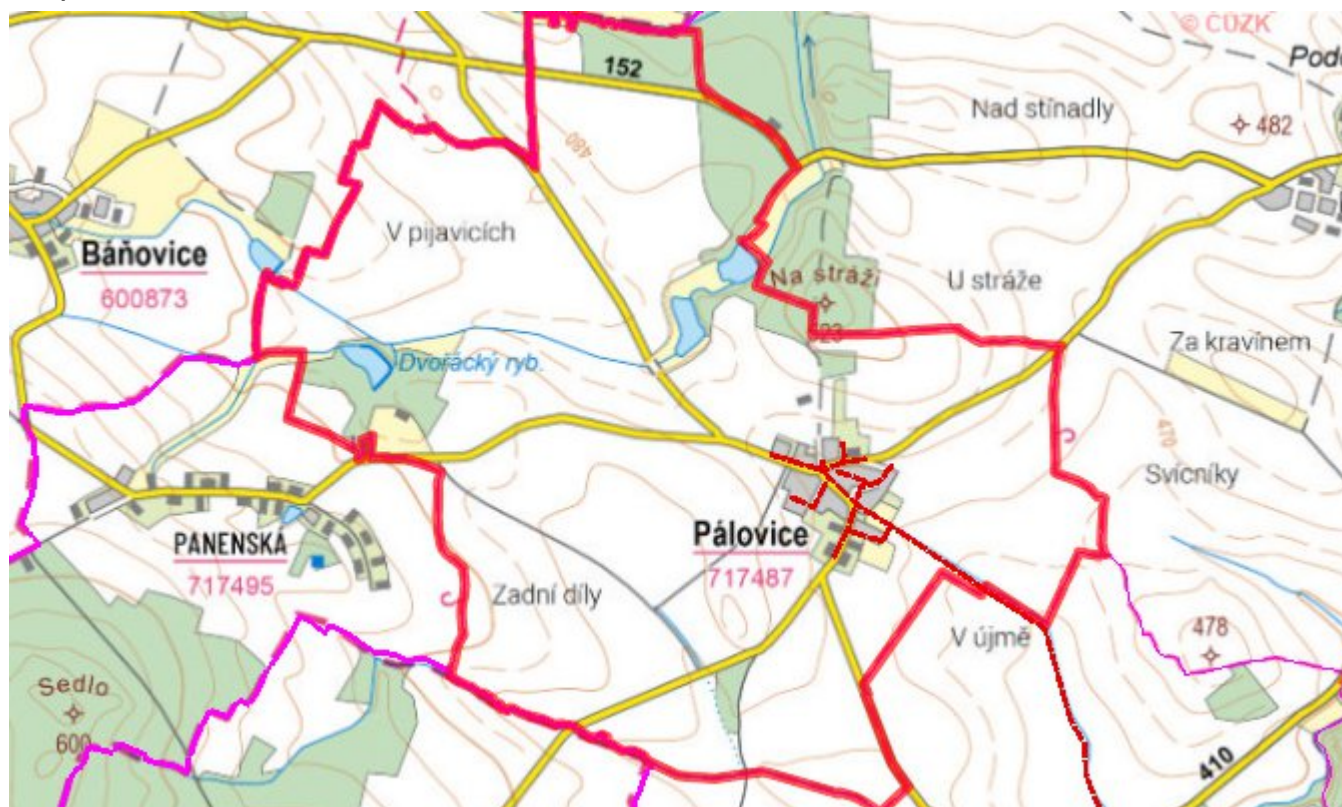
D.3 Kanalizace – popis návrhového stavu

V obci je uvažováno s výstavbou nové kanalizace, odvádějící pouze splaškové vody. Splašky budou odváděny sběračem na ČOV Menhartice. Pokud nebude zajištěna výstavba čistírny odpadních vod, budou vzhledem k nízkému počtu obyvatel odpadní vody z jednotlivých domácností zneškodňovány individuálním způsobem (např. domovní čistírny odpadních vod, jímky na vyvážení).

Časový harmonogram

V oblasti odkanalizování a čištění odpadních vod se pro obec Pálovice realizace navrhovaných opatření předpokládá do r. 2030.

Mapa



E. EKONOMICKÁ ČÁST

Součástí PRVKUK není řešení problematiky imisních limitů ukazatelů přípustného znečištění povrchových vod dle přílohy 3 Nařízení vlády 61/2003 Sb. V nákladech na čistírny odpadních vod není počítáno s investicí do technologií, které zabezpečí splnění těchto limitů. Imisními limity se zabývají jednotlivé Plány povodí.

Předpokládané investiční náklady v letech 2015 - 2030 [tis. Kč]

| Název části obce | Typ investice | | |
|-----------------------------|----------------|-----------------|-----------------|
| | Vodovody | Kanalizace | Celkem |
| Pálovice | 4 900,0 | 15 000,0 | 19 900,0 |
| Obec Pálovice celkem | 4 900,0 | 15 000,0 | 19 900,0 |

AKTUALIZACE

| Datum projednání | Číslo projednání | Typ projednání | Popis |
|-------------------------|-------------------------|-------------------------|---|
| 14. 9. 2021 | 0392/06/2021/ZK | usnesení zastupitelstva | Změna technického řešení v oblasti zásobování pitnou vodou. |
| 15. 12. 2015 | 0646/07/2015/ZK | usnesení zastupitelstva | Schválení komplexní aktualizace PRVKUK v roce 2015. Došlo ke sjednocení karet na úroveň obce. |