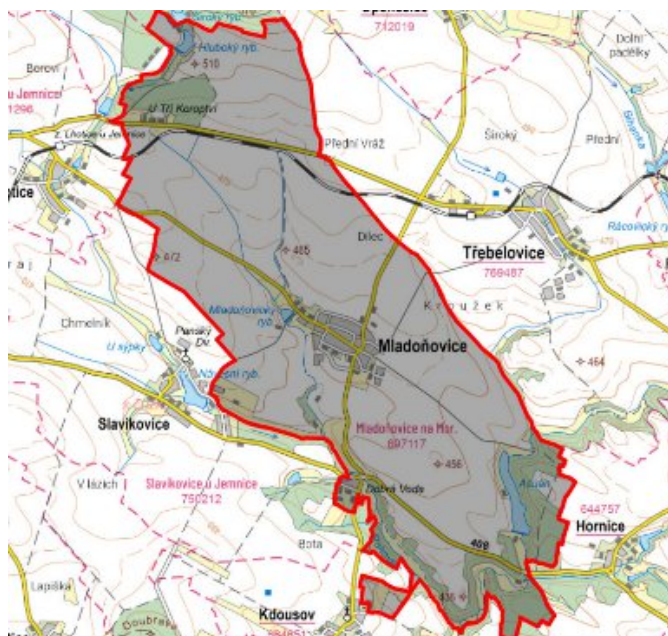


Mladoňovice - CZ063.3710.6106.269 - stav 15. 12. 2015

A. OBEC

Mladoňovice

Číslo obce PRVKUK	269
Kód obce PRVKUK	CZ063.3710.6106.269
Kód obce	591165
Číslo ORP (ČSÚ) Název ORP	1571 (6106) Moravské Budějovice
Číslo POU Název POU	3174 Jemnice



Členění obce

Úplný kód části obce PRVKUK	Název části obce	Kód části obce PRVKUK	Kód části obce RÚIAN
CZ063.3710.6106.0269.01	Mladoňovice	09711	97110

B. CHARAKTERISTIKA OBCE

B.1 Základní informace o obci

Obec Mladoňovice leží jihozápadně od města Moravské Budějovice, ve vzdálenosti cca 13 km.

B.2 Demografický vývoj (prognóza)

Název části obce	Bydlící obyvatelé	Počet bydlících obyvatel						
		2002	2005	2010	2015	2020	2025	2030
Mladoňovice	trvale bydlící	370	369	369	385	387	388	388
	přechodně bydlící	10	10	10	10	10	10	10
	celkem	380	379	379	395	397	398	398
Obec Mladoňovice celkem	trvale bydlící	370	369	369	385	387	388	388
	přechodně bydlící	10	10	10	10	10	10	10
	celkem	380	379	379	395	397	398	398

B.3 Vývoj počtu obyvatel v obci (ČSÚ)

Obec	2009	2010	2011	2012	2013	2014	2015	2016	2017	2018	2019	2020	2021	2022	2023	2024	2025
Mladoňovice	397	394	386	386	399	402	404	402	400	397	406	406	406	406	406	-	-

C. VODOVODY

C.1 Počet obyvatel připojených na vodovod

Název části obce	Počet připojených obyvatel						
	2002	2005	2010	2015	2020	2025	2030
Mladoňovice	152	211	308	249	251	252	252
Obec Mladoňovice celkem	152	211	308	249	251	252	252

C.2 Vodovody – popis stávajícího stavu

Obec Mladoňovice má vybudovaný veřejný vodovod, napojený přes armaturní šachtu s redukčním ventilem na gravitační část jemnické větve oblastního vodovodu Třebíč. Řídícím vodojemem je VDJ Skalka 800 m³ (528,0 / 524,1 m.n.m.).

C.3 Vodovody – popis návrhového stavu

Vzhledem k technickému stavu části vodovodní sítě se předpokládá částečná obnova (rekonstrukce) vodovodní sítě včetně souvisejících objektů. Dále se navrhuje dostavba vodovodní sítě v lokalitách, kde dosud není vybudována.

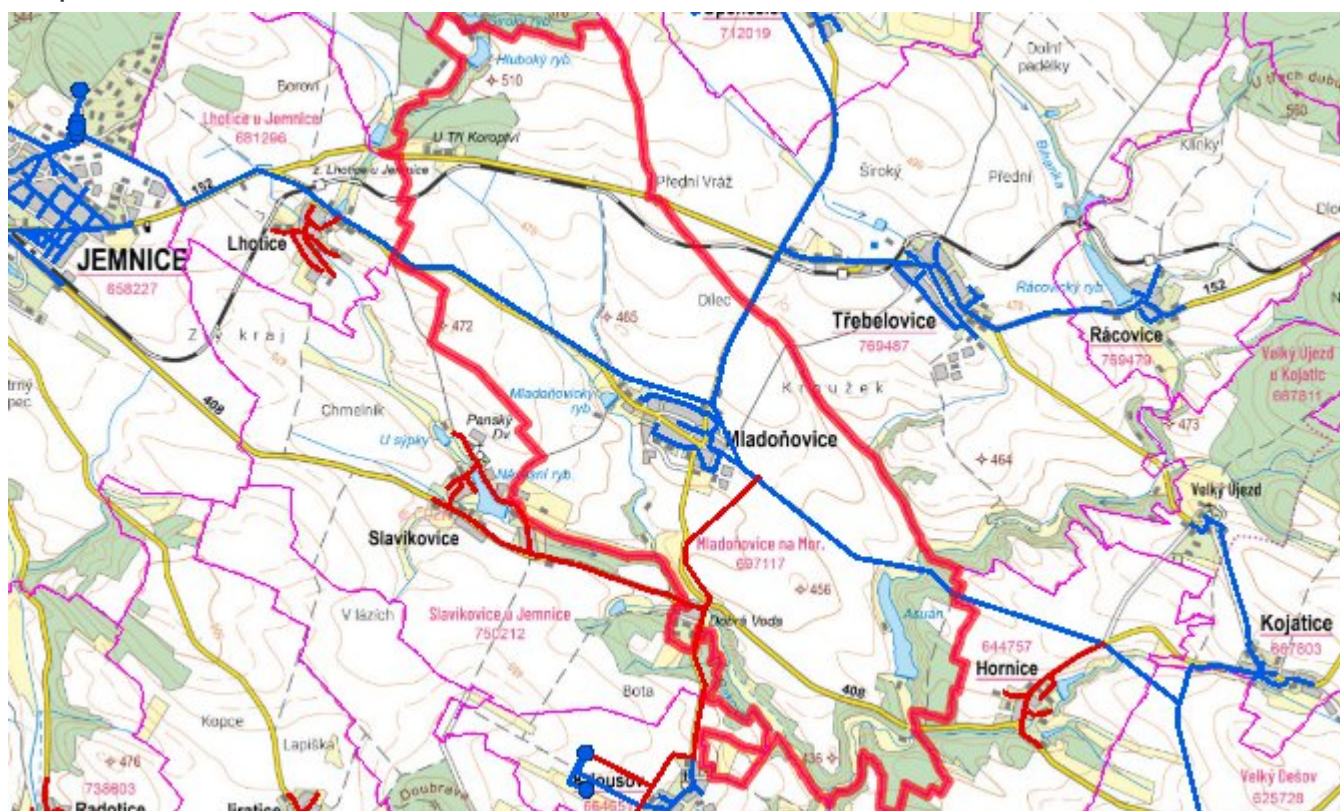
Navrhované zdroje pitné vody

S novými zdroji se neuvažuje.

Časový harmonogram

V oblasti zásobování pitnou vodou se pro obec Mladoňovice realizace navrhovaných opatření předpokládá do r. 2030.

Mapa



D. KANALIZACE A ČOV

D.1 Počet obyvatel připojených na ČOV

Název části obce	Počet připojených obyvatel						
	2002	2005	2010	2015	2020	2025	2030
Mladoňovice	-	-	-	-	-	-	252
Obec Mladoňovice celkem	-	-	-	-	-	-	252

D.2 Kanalizace – popis stávajícího stavu

Obec nemá v současnosti vybudovanou veřejnou kanalizační síť. Odpadní vody jsou individuálně zachycovány v jímkách nebo septicích.

V obci není vybudována čistírna odpadních vod.

D.3 Kanalizace – popis návrhového stavu

V obci je uvažováno s výstavbou nové kanalizace, odvádějící pouze splaškové vody.

V obci bude vybudována čistírna odpadních vod.

V současnosti napojené obce (místní části): nejsou

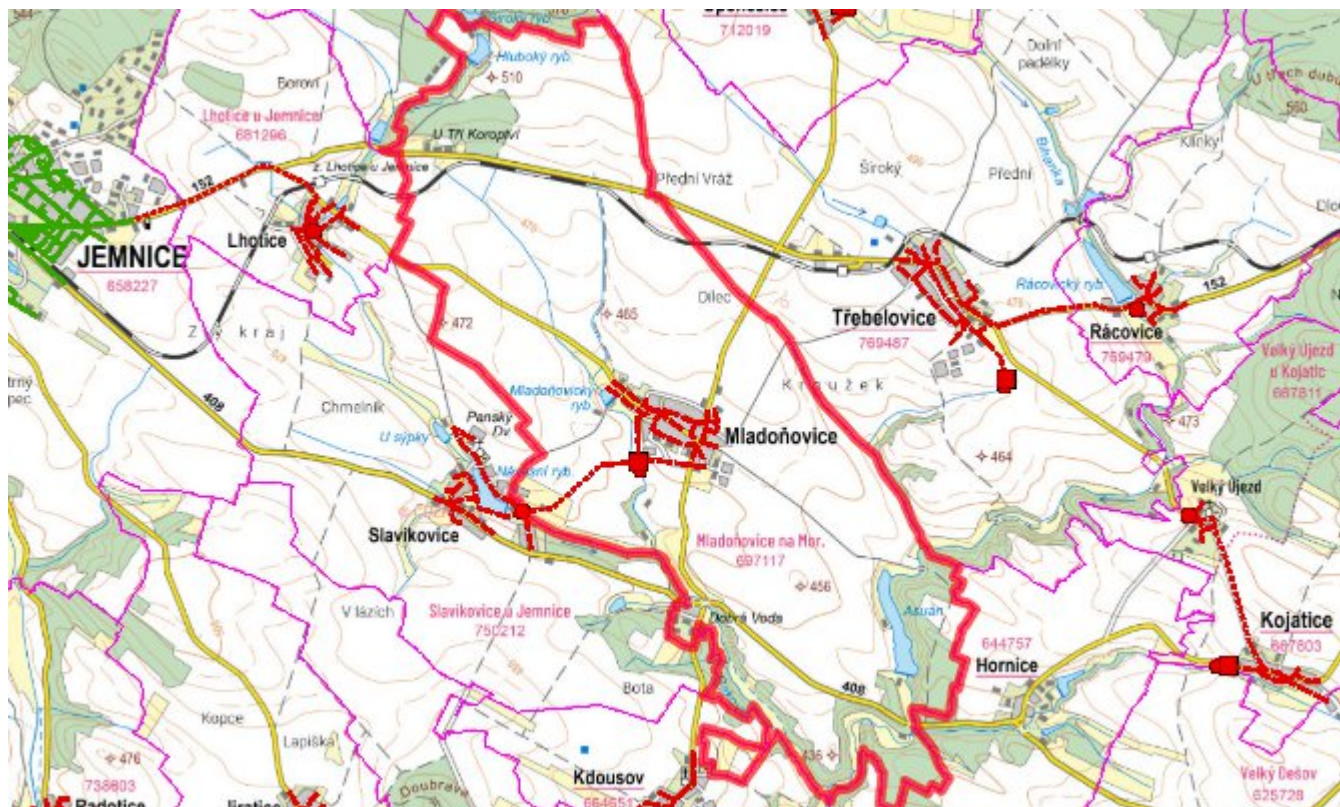
Nově napojené obce (místní části): Mladoňovice, Slavíkovice

Návrhový svoz z obcí (místních částí): není

Časový harmonogram

V oblasti odkanalizování a čištění odpadních vod se pro obec Mladoňovice realizace navrhovaných opatření předpokládá do r. 2030.

Mapa



E. EKONOMICKÁ ČÁST

Součástí PRVKUK není řešení problematiky imisních limitů ukazatelů přípustného znečištění povrchových vod dle přílohy 3 Nařízení vlády 61/2003 Sb. V nákladech na čistírny odpadních vod není počítáno s investicí do technologií, které zabezpečí splnění těchto limitů. Imisními limity se zabývají jednotlivé Plány povodí.

Předpokládané investiční náklady v letech 2015 - 2030 [tis. Kč]

Název části obce	Typ investice		
	Vodovody	Kanalizace	Celkem
Mladoňovice	300,0	21 500,0	21 800,0
Obec Mladoňovice celkem	300,0	21 500,0	21 800,0

AKTUALIZACE

Datum projednání	Číslo projednání	Typ projednání	Popis
15. 12. 2015	0646/07/2015/ZK	usnesení zastupitelstva	Schválení komplexní aktualizace PRVKUK v roce 2015. Došlo ke sjednocení karet na úroveň obce.