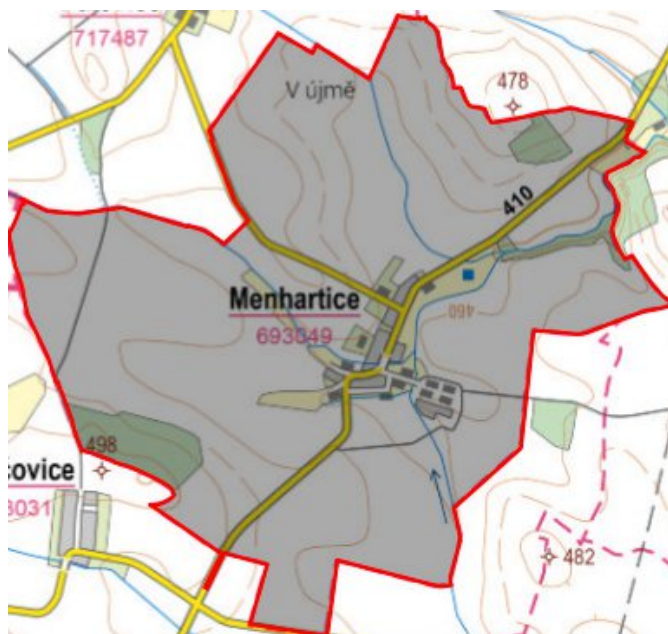


Menhartice - CZ063.3710.6106.267 - stav 15. 12. 2015

A. OBEC

Menhartice

Číslo obce PRVKUK	267
Kód obce PRVKUK	CZ063.3710.6106.267
Kód obce	545031
Číslo ORP (ČSÚ) Název ORP	1571 (6106) Moravské Budějovice
Číslo POU Název POU	3174 Jemnice



Členění obce

Úplný kód části obce PRVKUK	Název části obce	Kód části obce PRVKUK	Kód části obce RÚIAN
CZ063.3710.6106.0267.01	Menhartice	09304	93041

B. CHARAKTERISTIKA OBCE

B.1 Základní informace o obci

Obec Menhartice leží jihozápadně od města Moravské Budějovice, ve vzdálenosti cca 19 km.

B.2 Demografický vývoj (prognóza)

Název části obce	Bydlící obyvatelé	Počet bydlících obyvatel						
		2002	2005	2010	2015	2020	2025	2030
Menhartice	trvale bydlící	162	162	162	150	148	147	145
	přechodně bydlící	-	-	-	-	-	-	-
	celkem	162	162	162	150	148	147	145
Obec Menhartice celkem	trvale bydlící	162	162	162	150	148	147	145
	přechodně bydlící	-	-	-	-	-	-	-
	celkem	162	162	162	150	148	147	145

B.3 Vývoj počtu obyvatel v obci (ČSÚ)

Obec	2009	2010	2011	2012	2013	2014	2015	2016	2017	2018	2019	2020	2021	2022	2023	2024	2025
Menhartice	147	147	142	143	142	136	136	133	130	127	129	129	130	130	130	-	-

C. VODOVODY

C.1 Počet obyvatel připojených na vodovod

Název části obce	Počet připojených obyvatel						
	2002	2005	2010	2015	2020	2025	2030
Menhartice	162	162	162	150	148	147	145
Obec Menhartice celkem	162	162	162	150	148	147	145

C.2 Vodovody – popis stávajícího stavu

Obec Menhartice má vybudovaný veřejný vodovod, gravitačně zásobený z VDJ Menhartice. Voda je do vodojemu přiváděna ze dvou místních zdrojů (studny) - mezi Menharticemi a Pálovicemi (do VDJ gravitačně) a mezi Menharticemi a Radoticemi (přes ČS).

C.3 Vodovody – popis návrhového stavu

Stávající stav zásobení pitnou vodou v obci je nevyhovující, do budoucna je nutno vybudovat nový vodovod a napojit vrt. Obec má ve vlastnictví dva nové vrty, z nichž vrt HV-1 zaručí dodávku pitné vody ve stálé kvalitě a dostatečném množství. V obci budou vybudovány nové rozvodné vodovodní řady, AT stanice včetně napojení na nový vodní zdroj HV-1.

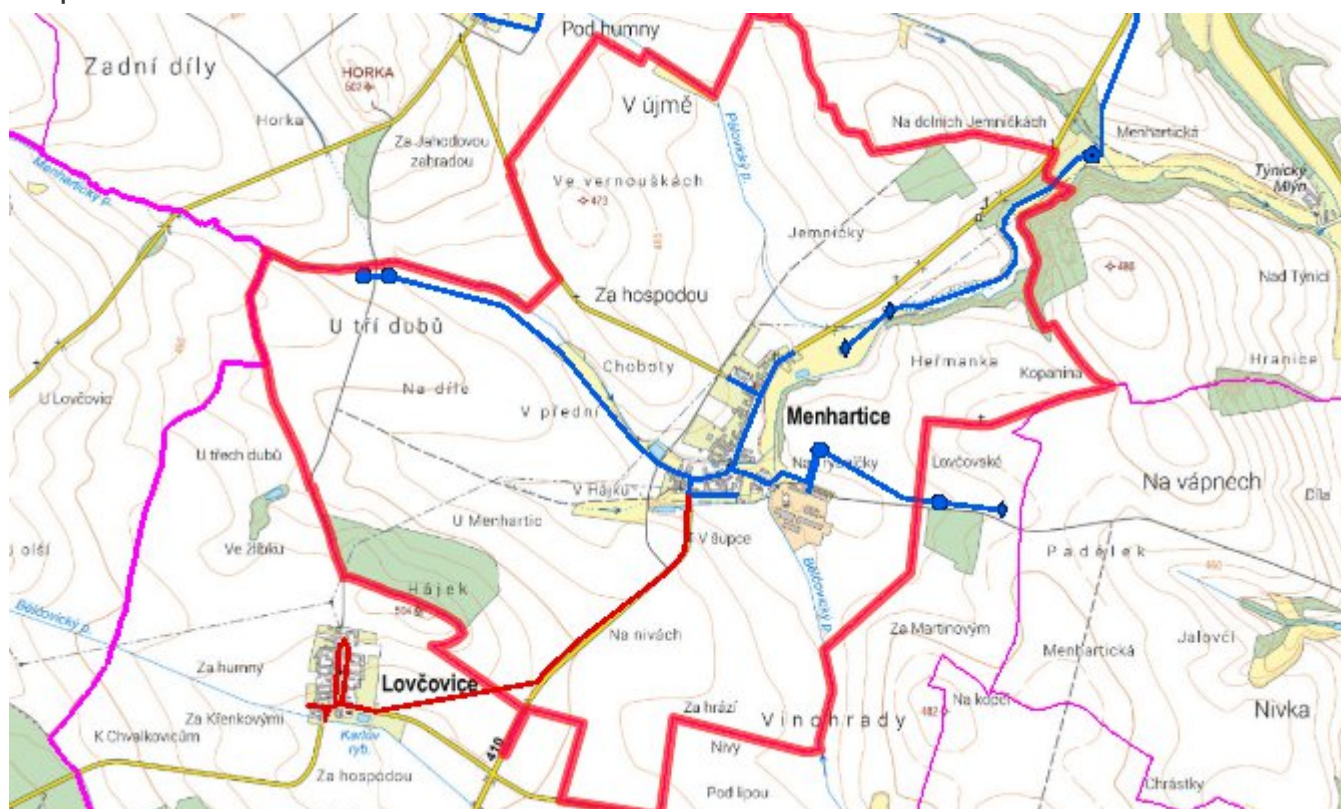
Navrhované zdroje pitné vody

S novými vodními zdroji podzemní vody se uvažuje.

Časový harmonogram

V oblasti zásobování pitnou vodou se pro obec Menhartice realizace navrhovaných opatření předpokládá do r. 2030.

Mapa



D. KANALIZACE A ČOV

D.1 Počet obyvatel připojených na ČOV

Název části obce	Počet připojených obyvatel						
	2002	2005	2010	2015	2020	2025	2030
Menhartice	-	-	-	-	-	-	145
Obec Menhartice celkem	-	-	-	-	-	-	145

D.2 Kanalizace – popis stávajícího stavu

V obci Menhartice žije v současné době 145 trvale bydlících obyvatel. Obec nemá v současnosti vybudovanou veřejnou kanalizační síť. Odpadní vody jsou individuálně zachycovány v jímkách nebo septicích a odtud odváděny do vodního toku.

V obci není vybudována čistírna odpadních vod.

D.3 Kanalizace – popis návrhového stavu

V obci je uvažováno s výstavbou nové kanalizace, odvádějící pouze splaškové vody.

V obci bude vybudována čistírna odpadních vod.

V současnosti napojené obce (místní části): nejsou

Nově napojené obce (místní části): Menhartice, Pálovice

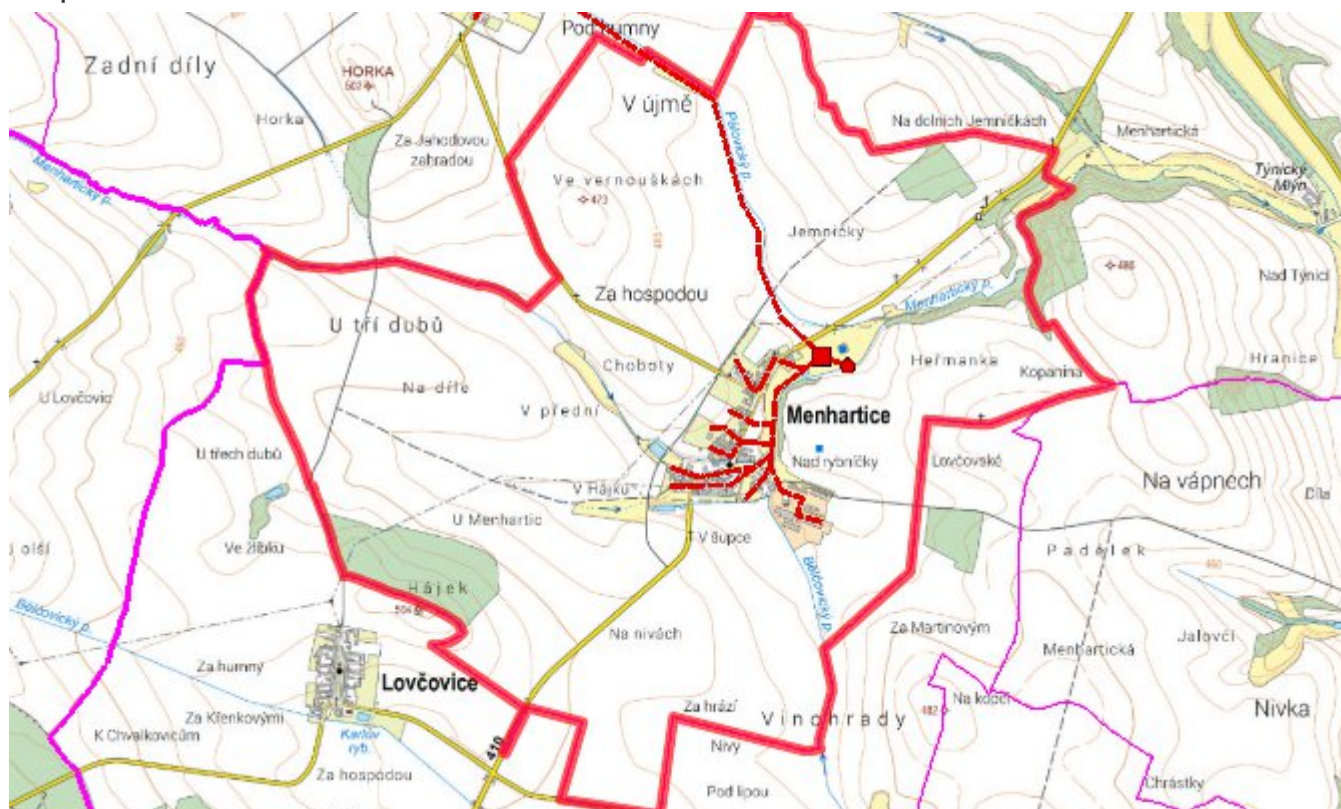
Návrhový svaz z obcí (místních částí): není

Pokud nebude zajištěna výstavba čistírny odpadních vod, budou vzhledem k nízkému počtu obyvatel odpadní vody z jednotlivých domácností zneškodňovány individuálním způsobem (např. domovní čistírny odpadních vod, jímky na vyvážení).

Časový harmonogram

V oblasti odkanalizování a čištění odpadních vod se pro obec Menhartice realizace navrhovaných opatření předpokládá do r. 2030.

Mapa



E. EKONOMICKÁ ČÁST

Součástí PRVKUK není řešení problematiky imisních limitů ukazatelů přípustného znečištění povrchových vod dle přílohy 3 Nařízení vlády 61/2003 Sb. V nákladech na čistírny odpadních vod není počítáno s investicí do technologií, které zabezpečí splnění těchto limitů. Imisními limity se zabývají jednotlivé Plány povodí.

Předpokládané investiční náklady v letech 2015 - 2030 [tis. Kč]

Název části obce	Typ investice		
	Vodovody	Kanalizace	Celkem
Menhartice	5 300,0	14 100,0	19 400,0
Obec Menhartice celkem	5 300,0	14 100,0	19 400,0

AKTUALIZACE

Datum projednání	Číslo projednání	Typ projednání	Popis
15. 12. 2015	0646/07/2015/ZK	usnesení zastupitelstva	Schválení komplexní aktualizace PRVKUK v roce 2015. Došlo ke sjednocení karet na úroveň obce.