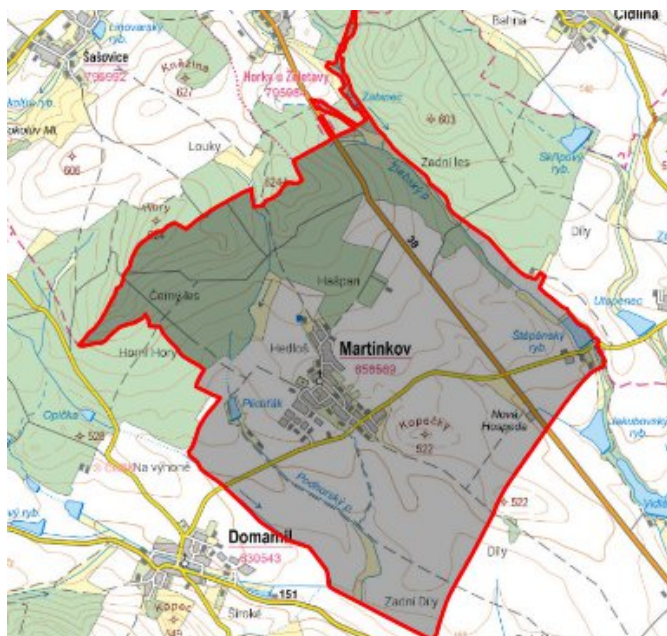


Martínkov - CZ063.3710.6106.266 - stav 15. 12. 2015

A. OBEC

Martínkov

Číslo obce PRVKUK	266
Kód obce PRVKUK	CZ063.3710.6106.266
Kód obce	550388
Číslo ORP (ČSÚ) Název ORP	1571 (6106) Moravské Budějovice
Číslo POU Název POU	3182 Moravské Budějovice



Členění obce

Úplný kód části obce PRVKUK	Název části obce	Kód části obce PRVKUK	Kód části obce RÚIAN
CZ063.3710.6106.0266.01	Martínkov	05656	56561

B. CHARAKTERISTIKA OBCE

B.1 Základní informace o obci

Obec Martínkov leží severozápadně od města Moravské Budějovice, ve vzdálenosti cca 9 km. Rozsah zástavby je v rozmezí 512 - 540 m. n. m.

B.2 Demografický vývoj (prognóza)

Název části obce	Bydlící obyvatelé	Počet bydlících obyvatel						
		2002	2005	2010	2015	2020	2025	2030
Martínkov	trvale bydlící	289	288	288	268	259	249	239
	přechodně bydlící	139	139	139	139	139	139	139
	celkem	428	427	427	407	398	388	378
Obec Martínkov celkem	trvale bydlící	289	288	288	268	259	249	239
	přechodně bydlící	139	139	139	139	139	139	139
	celkem	428	427	427	407	398	388	378

B.3 Vývoj počtu obyvatel v obci (ČSÚ)

Obec	2009	2010	2011	2012	2013	2014	2015	2016	2017	2018	2019	2020	2021	2022	2023	2024
Martínkov	276	273	274	259	254	259	263	261	257	259	255	255	256	256	256	-

C. VODOVODY

C.1 Počet obyvatel připojených na vodovod

Název části obce	Počet připojených obyvatel						
	2002	2005	2010	2015	2020	2025	2030
Martínkov	-	-	-	-	-	-	239
Obec Martínkov celkem	-	-	-	-	-	-	239

C.2 Vodovody – popis stávajícího stavu

Obec Martínkov nemá vybudovaný veřejný vodovod, obyvatelé jsou zásobeni ze soukromých studní.

C.3 Vodovody – popis návrhového stavu

Zásobení obce bude řešeno vybudováním veřejného vodovodu a jeho napojením na rozvodnou síť obce Domamil (po jejím vybudování). Voda bude dodávána gravitačně z VDJ Vít 2000 m³ (557,0 / 552,0 m.n.m.), plněného z třebíčské větve oblastního vodovodu Třebíč.

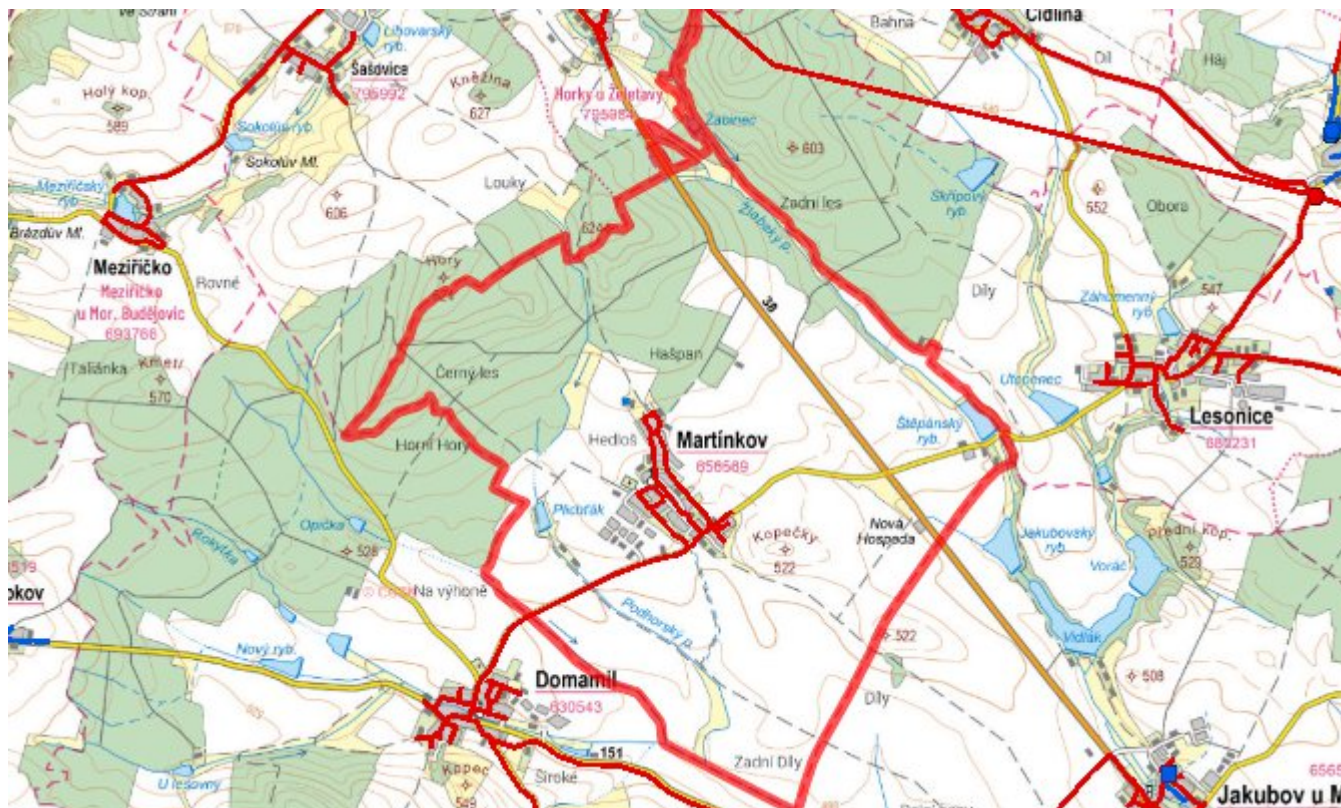
Navrhované zdroje pitné vody

Pro obec se uvažuje se zásobením ze společného zdroje pro OV Třebíč, z ÚV Štítary (VN Vranov).

Časový harmonogram

V oblasti zásobování pitnou vodou se pro obec Martínkov realizace navrhovaných opatření předpokládá do r. 2030.

Mapa



D. KANALIZACE A ČOV

D.1 Počet obyvatel připojených na ČOV

Název části obce	Počet připojených obyvatel						
	2002	2005	2010	2015	2020	2025	2030
Martínkov	-	-	-	-	-	-	239
Obec Martínkov celkem	-	-	-	-	-	-	239

D.2 Kanalizace – popis stávajícího stavu

Obec nemá v současnosti vybudovanou veřejnou kanalizační síť. Odpadní vody jsou individuálně zachycovány v jímkách nebo septicích.

V obci není vybudována čistírna odpadních vod.

D.3 Kanalizace – popis návrhového stavu

V obci je uvažováno s výstavbou nové kanalizace, odvádějící pouze splaškové vody.

V obci bude vybudována čistírna odpadních vod.

V současnosti napojené obce (místní části): nejsou

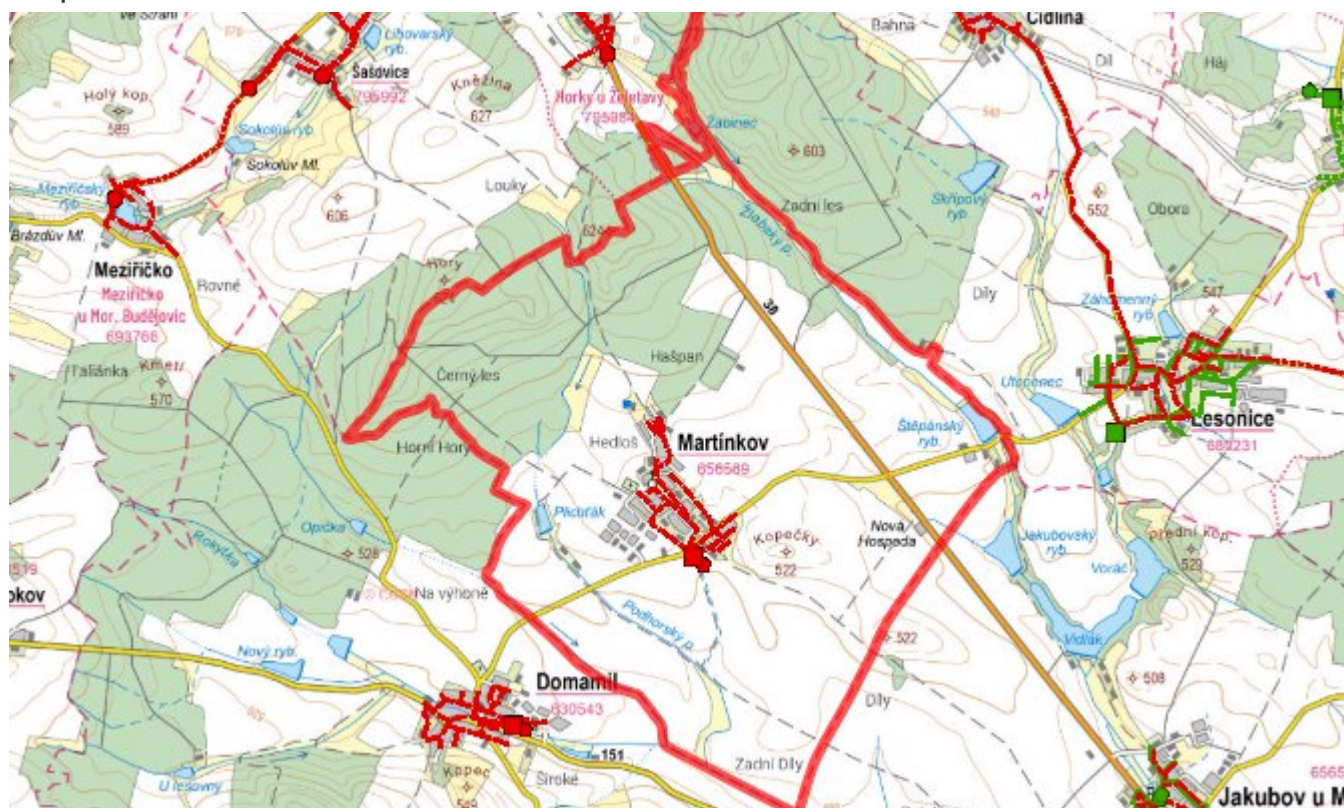
Nově napojené obce (místní části): Martínkov

Návrhový svoz z obcí (místních částí): není

Časový harmonogram

V oblasti odkanalizování a čištění odpadních vod se pro obec Martínkov realizace navrhovaných opatření předpokládá do r. 2030.

Mapa



E. EKONOMICKÁ ČÁST

Součástí PRVKUK není řešení problematiky imisních limitů ukazatelů přípustného znečištění povrchových vod dle přílohy 3 Nařízení vlády 61/2003 Sb. V nákladech na čistírny odpadních vod není počítáno s investicí do technologií, které zabezpečí splnění těchto limitů. Imisními limity se zabývají jednotlivé Plány povodí.

Předpokládané investiční náklady v letech 2015 - 2030 [tis. Kč]

Název části obce	Typ investice		
	Vodovody	Kanalizace	Celkem
Martínkov	10 000,0	20 000,0	30 000,0
Obec Martínkov celkem	10 000,0	20 000,0	30 000,0

AKTUALIZACE

Datum projednání	Číslo projednání	Typ projednání	Popis
15. 12. 2015	0646/07/2015/ZK	usnesení zastupitelstva	Schválení komplexní aktualizace PRVKUK v roce 2015. Došlo ke sjednocení karet na úroveň obce.