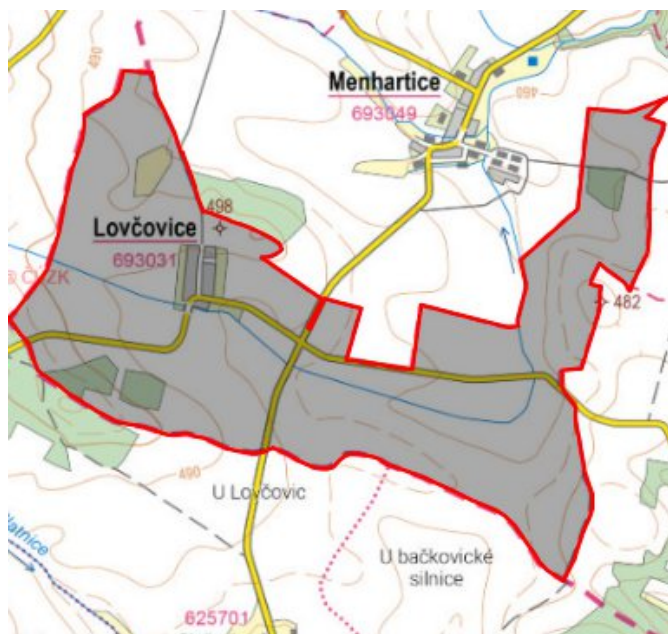


Lovčovice - CZ063.3710.6106.264 - stav 15. 12. 2015

A. OBEC

Lovčovice

Číslo obce PRVKUK	264
Kód obce PRVKUK	CZ063.3710.6106.264
Kód obce	544957
Číslo ORP (ČSÚ) Název ORP	1571 (6106) Moravské Budějovice
Číslo POU Název POU	3174 Jemnice



Členění obce

Úplný kód části obce PRVKUK	Název části obce	Kód části obce PRVKUK	Kód části obce RÚIAN
CZ063.3710.6106.0264.01	Lovčovice	09303	93033

B. CHARAKTERISTIKA OBCE

B.1 Základní informace o obci

Obec Lovčovice leží jihozápadně od města Moravské Budějovice, ve vzdálenosti cca 21 km.

B.2 Demografický vývoj (prognóza)

Název části obce	Bydlící obyvatelé	Počet bydlících obyvatel						
		2002	2005	2010	2015	2020	2025	2030
Lovčovice	trvale bydlící	64	64	64	54	51	47	43
	přechodně bydlící	-	-	-	-	-	-	-
	celkem	64	64	64	54	51	47	43
Obec Lovčovice celkem	trvale bydlící	64	64	64	54	51	47	43
	přechodně bydlící	-	-	-	-	-	-	-
	celkem	64	64	64	54	51	47	43

B.3 Vývoj počtu obyvatel v obci (ČSÚ)

Obec	2009	2010	2011	2012	2013	2014	2015	2016	2017	2018	2019	2020	2021	2022	2023	2024
Lovčovice	56	57	59	59	59	61	59	61	64	65	62	62	61	61	61	-

C. VODOVODY

C.1 Počet obyvatel připojených na vodovod

Název části obce	Počet připojených obyvatel						
	2002	2005	2010	2015	2020	2025	2030
Lovčovice	-	-	-	-	-	-	43
Obec Lovčovice celkem	-	-	-	-	-	-	43

C.2 Vodovody – popis stávajícího stavu

Obec Lovčovice nemá vybudovaný veřejný vodovod, obyvatelé jsou zásobeni ze soukromých studní.

C.3 Vodovody – popis návrhového stavu

Stávající stav zásobení pitnou vodou v obci není vyhovující, do budoucna je navrženo vybudování veřejného vodovodu, napojeného přivaděčem přes obec Menhartice na jemnickou větev oblastního vodovodu Třebíčsko.

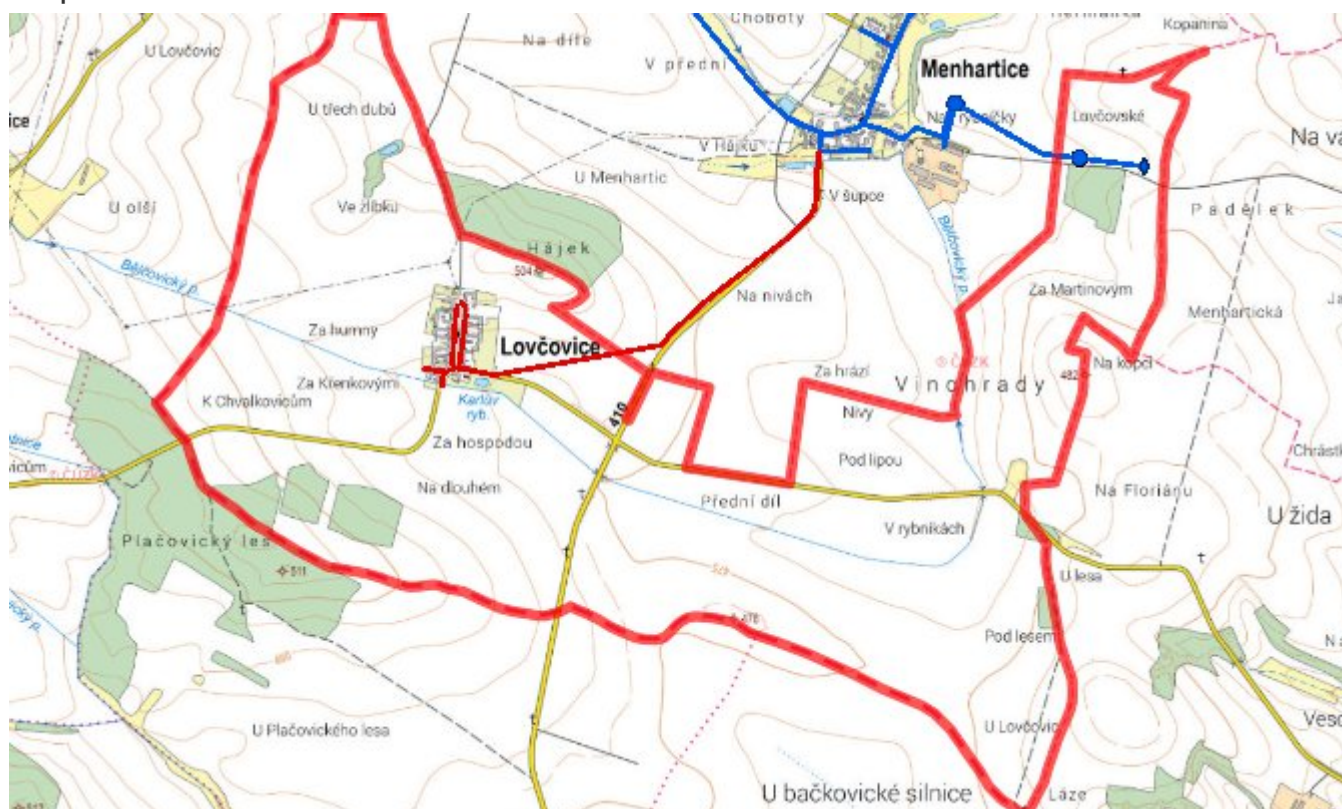
Navrhované zdroje pitné vody

Pro obec se uvažuje se zásobením ze skupinového vodovodu Třebíčsko, zdroj ÚV Štítary (VN Vranov).

Časový harmonogram

V oblasti zásobování pitnou vodou se pro obec Lovčovice realizace navrhovaných opatření předpokládá do r. 2030.

Mapa



D. KANALIZACE A ČOV

D.1 Počet obyvatel připojených na ČOV

Název části obce	Počet připojených obyvatel						
	2002	2005	2010	2015	2020	2025	2030
Lovčovice	-	-	-	-	-	-	-
Obec Lovčovice celkem	-	-	-	-	-	-	-

D.2 Kanalizace – popis stávajícího stavu

Obec nemá v současnosti vybudovanou veřejnou kanalizační síť. Odpadní vody jsou individuálně zachycovány v jímkách nebo septicích.

V obci není vybudována čistírna odpadních vod.

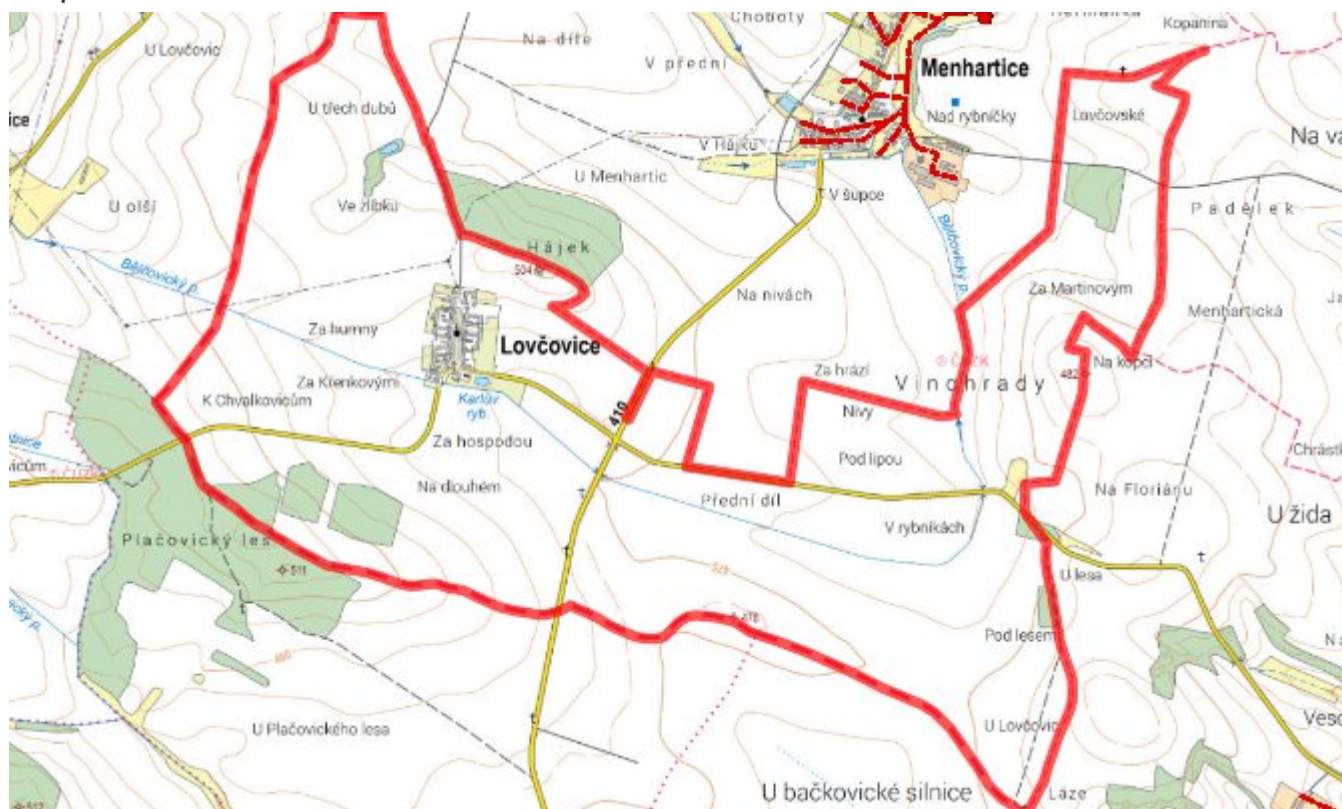
D.3 Kanalizace – popis návrhového stavu

Vzhledem k nízkému počtu obyvatel budou odpadní vody z jednotlivých domácností zneškodňovány individuálním způsobem (např. domovní čistírny odpadních vod, jímky na vyvážení).

Časový harmonogram

V oblasti odkanalizování a čištění odpadních vod se pro obec Lovčovice realizace navrhovaných opatření nepředpokládá do r. 2030.

Mapa



E. EKONOMICKÁ ČÁST

Součástí PRVKUK není řešení problematiky imisních limitů ukazatelů přípustného znečištění povrchových vod dle přílohy 3 Nařízení vlády 61/2003 Sb. V nákladech na čistírny odpadních vod není počítáno s investicí do technologií, které zabezpečí splnění těchto limitů. Imisními limity se zabývají jednotlivé Plány povodí.

Předpokládané investiční náklady v letech 2015 - 2030 [tis. Kč]

Název části obce	Typ investice		
	Vodovody	Kanalizace	Celkem
Lovčovice	6 500,0	-	6 500,0
Obec Lovčovice celkem	6 500,0	-	6 500,0

AKTUALIZACE

Datum projednání	Číslo projednání	Typ projednání	Popis
15. 12. 2015	0646/07/2015/ZK	usnesení zastupitelstva	Schválení komplexní aktualizace PRVKUK v roce 2015. Došlo ke sjednocení karet na úroveň obce.