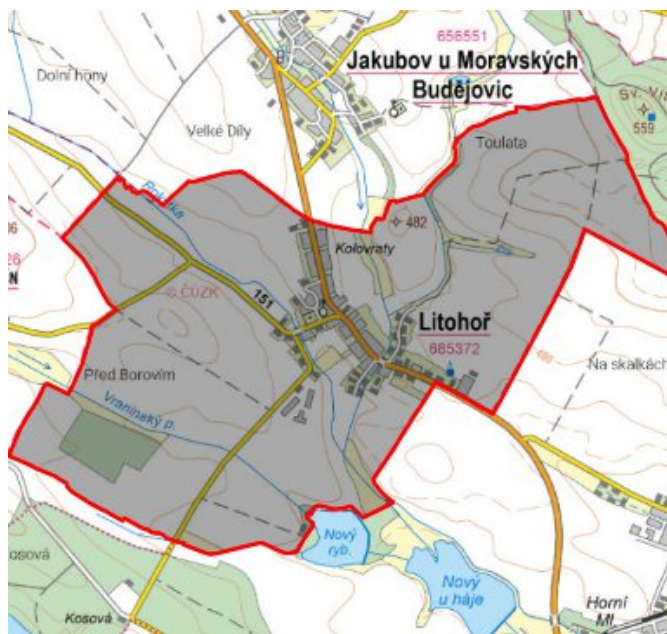


Litohoř - CZ063.3710.6106.262 - stav 1. 1. 2022

A. OBEC

Litohoř

Číslo obce PRVKUK	262
Kód obce PRVKUK	CZ063.3710.6106.262
Kód obce	550507
Číslo ORP (ČSÚ) Název ORP	1571 (6106) Moravské Budějovice
Číslo POU Název POU	3182 Moravské Budějovice



Členění obce

Úplný kód části obce PRVKUK	Název části obce	Kód části obce PRVKUK	Kód části obce RÚIAN
CZ063.3710.6106.0262.01	Litohoř	08537	85375

B. CHARAKTERISTIKA OBCE

B.1 Základní informace o obci

Obec Litohoř leží severozápadně od města Moravské Budějovice ve vzdálenosti cca 4 km.

B.2 Demografický vývoj (prognóza)

Název části obce	Bydlící obyvatelé	Počet bydlících obyvatel						
		2002	2005	2010	2015	2020	2025	2030
Litohoř	trvale bydlící	479	478	478	572	589	604	617
	přechodně bydlící	0	0	0	0	0	0	0
	celkem	479	478	478	572	589	604	617
Obec Litohoř celkem	trvale bydlící	479	478	478	572	589	604	617
	přechodně bydlící	0	0	0	0	0	0	0
	celkem	479	478	478	572	589	604	617

B.3 Vývoj počtu obyvatel v obci (ČSÚ)

Obec	2009	2010	2011	2012	2013	2014	2015	2016	2017	2018	2019	2020	2021	2022	2023	2024	2025
Litohoř	577	588	586	580	561	541	531	543	542	547	561	561	559	559	559	-	-

C. VODOVODY

C.1 Počet obyvatel připojených na vodovod

Název části obce	Počet připojených obyvatel						
	2002	2005	2010	2015	2020	2025	2030
Litohoř	110	219	400	392	409	424	437
Obec Litohoř celkem	110	219	400	392	409	424	437

C.2 Vodovody - popis stávajícího stavu

Obec Litohoř má vybudovaný veřejný vodovod, zásobený gravitačně z věžového VDJ Litohoř 60 m³ (497,9/495,5 m n.m.). Vodojem je plněný z přívodního řadu - větve skupinového vodovodu Vranov - Moravské Budějovice - Dukovany, oblastního vodovodu Třebíč. V roce 2010 byl realizován vodovodní řad pro lokalitu RD Koupaliště v délce cca 115 m.

C.3 Vodovody – popis návrhového stavu

Vzhledem k technickému stavu části vodovodní sítě se předpokládá částečná obnova (rekonstrukce) vodovodní sítě včetně souvisejících objektů. Dále se navrhuje dostavba vodovodní sítě v lokalitách, kde dosud není vybudována.

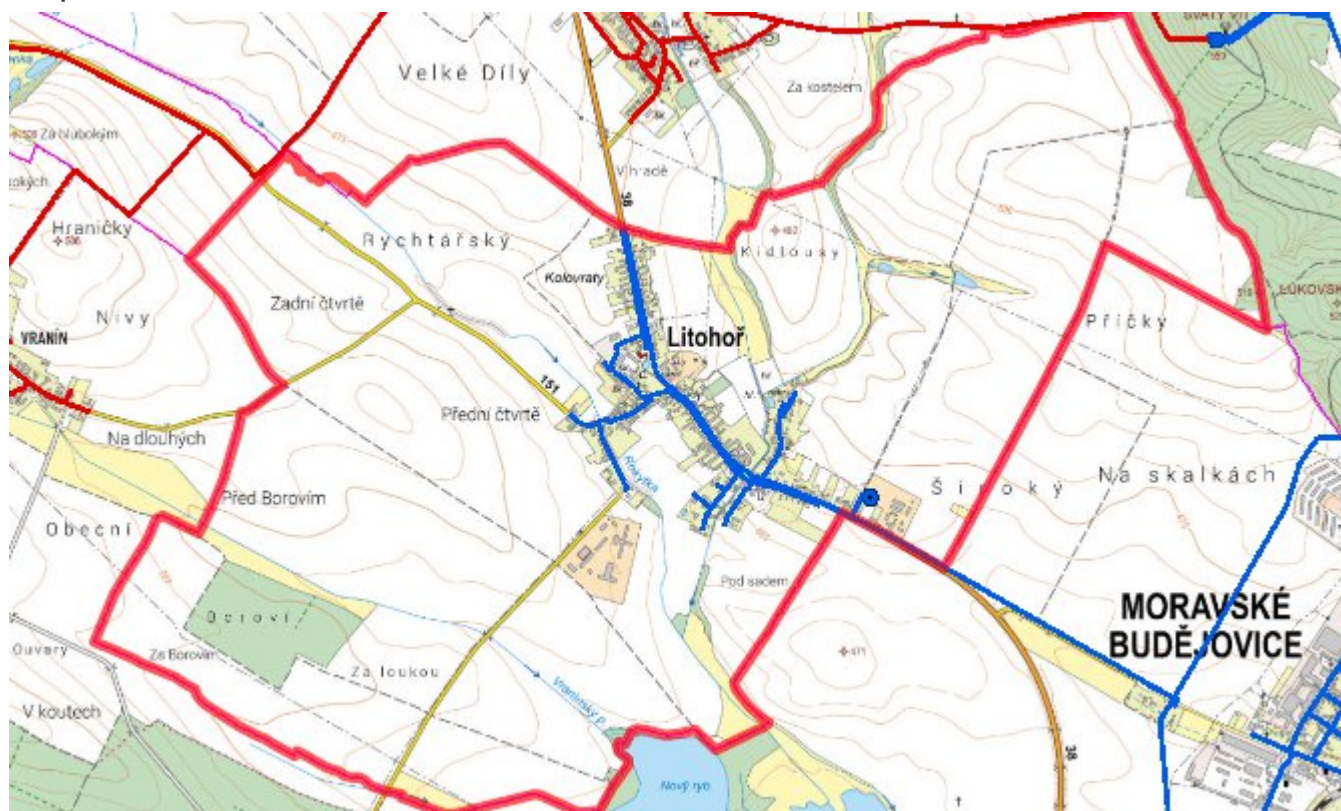
Navrhované zdroje pitné vody

S novými vodními zdroji se neuvažuje.

Časový harmonogram

V oblasti zásobování pitnou vodou se pro obec Litohoř realizace navrhovaných opatření předpokládá do r. 2030.

Mapa



D. KANALIZACE A ČOV

D.1 Počet obyvatel připojených na ČOV

Název části obce	Počet připojených obyvatel						
	2002	2005	2010	2015	2020	2025	2030
Litohoř	0	0	0	0	0	424	500
Obec Litohoř celkem	0	0	0	0	0	424	500

D.2 Kanalizace – popis stávajícího stavu

Obec nemá v současnosti vybudovanou veřejnou kanalizační síť. Odpadní vody jsou individuálně zachycovány v jímkách, nebo septičích a odtud odváděny do místního vodního toku.

V obci není vybudována čistírna odpadních vod.

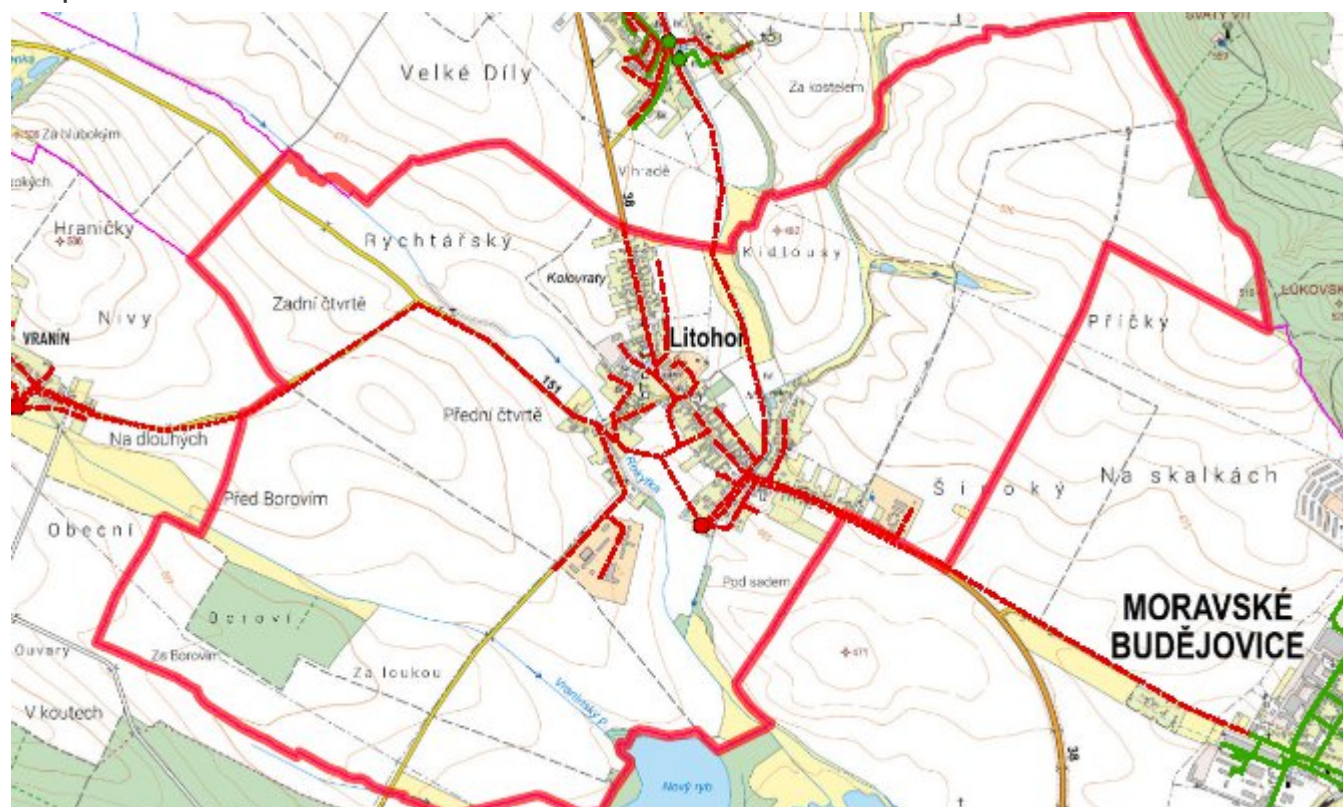
D.3 Kanalizace – popis návrhového stavu

V obci je uvažováno s výstavbou nové kanalizace, odvádějící pouze splaškové vody. Splašky budou odváděny do centrální jímky a odtud čerpány výtlačkem na ČOV Moravské Budějovice.

Časový harmonogram

V oblasti odkanalizování a čištění odpadních vod se pro obec Litoňov realizace navrhovaných opatření předpokládá do r. 2030.

Mapa



E. EKONOMICKÁ ČÁST

Součástí PRVKUK není řešení problematiky imisních limitů ukazatelů přípustného znečištění povrchových vod dle přílohy 3 Nařízení vlády 61/2003 Sb. V nákladech na čistírny odpadních vod není počítáno s investicí do technologií, které zabezpečí splnění těchto limitů. Imisními limity se zabývají jednotlivé Plány povodí.

Předpokládané investiční náklady v letech 2015 - 2030 [tis. Kč]

Název části obce	Typ investice		
	Vodovody	Kanalizace	Celkem
Litohoř	300,0	9 000,0	9 300,0
Obec Litohoř celkem	300,0	9 000,0	9 300,0

AKTUALIZACE

Datum projednání	Číslo projednání	Typ projednání	Popis
1. 1. 2022	2022	administrativní opatření	Oprava evidenčních údajů podle skutečnosti.
15. 12. 2015	0646/07/2015/ZK	usnesení zastupitelstva	Schválení komplexní aktualizace PRVKUK v roce 2015. Došlo ke sjednocení karet na úroveň obce.