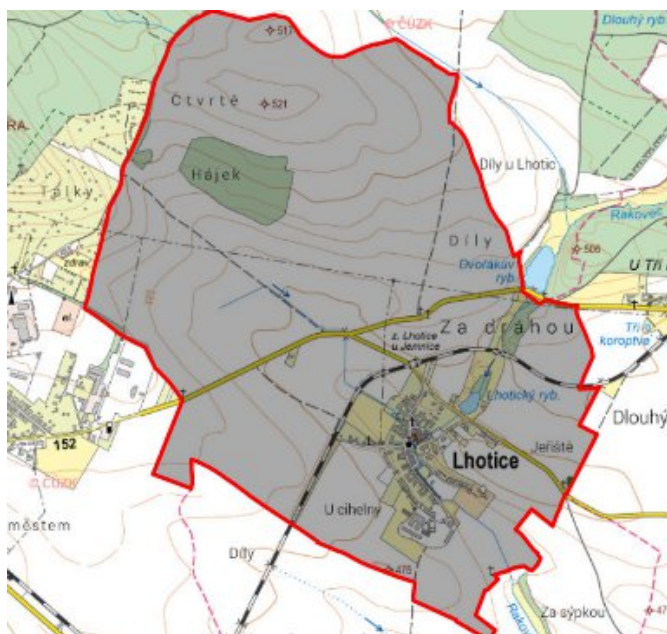


Lhotice - CZ063.3710.6106.261 - stav 15. 12. 2015

A. OBEC

Lhotice

Číslo obce PRVKUK	261
Kód obce PRVKUK	CZ063.3710.6106.261
Kód obce	544876
Číslo ORP (ČSÚ) Název ORP	1571 (6106) Moravské Budějovice
Číslo POU Název POU	3174 Jemnice



Členění obce

Úplný kód části obce PRVKUK	Název části obce	Kód části obce PRVKUK	Kód části obce RÚIAN
CZ063.3710.6106.0261.01	Lhotice	08129	81299

B. CHARAKTERISTIKA OBCE

B.1 Základní informace o obci

Obec Lhotice leží západně od města Moravské Budějovice ve vzdálenosti cca 15 km.

B.2 Demografický vývoj (prognóza)

Název části obce	Bydlící obyvatelé	Počet bydlících obyvatel						
		2002	2005	2010	2015	2020	2025	2030
Lhotice	trvale bydlící	156	156	156	154	150	146	142
	přechodně bydlící	6	6	6	6	6	6	6
	celkem	162	162	162	160	156	152	148
Obec Lhotice celkem	trvale bydlící	156	156	156	154	150	146	142
	přechodně bydlící	6	6	6	6	6	6	6
	celkem	162	162	162	160	156	152	148

B.3 Vývoj počtu obyvatel v obci (ČSÚ)

Obec	2009	2010	2011	2012	2013	2014	2015	2016	2017	2018	2019	2020	2021	2022	2023	2024
Lhotice	162	158	165	161	160	161	160	155	154	153	144	144	147	147	147	-

C. VODOVODY

C.1 Počet obyvatel připojených na vodovod

Název části obce	Počet připojených obyvatel						
	2002	2005	2010	2015	2020	2025	2030
Lhotice	-	-	-	-	-	-	142
Obec Lhotice celkem	-	-	-	-	-	-	142

C.2 Vodovody – popis stávajícího stavu

Obec Lhotice nemá vybudovaný veřejný vodovod, obyvatelé jsou zásobeni ze soukromých studní.

C.3 Vodovody – popis návrhového stavu

Zásobení obce bude řešeno vybudováním místního veřejného vodovodu, který bude napojen na gravitační část jemnické větve oblastního vodovodu Třebíč pod VDJ Skalka 800 m³ (528,0/524,1 m n.m.).

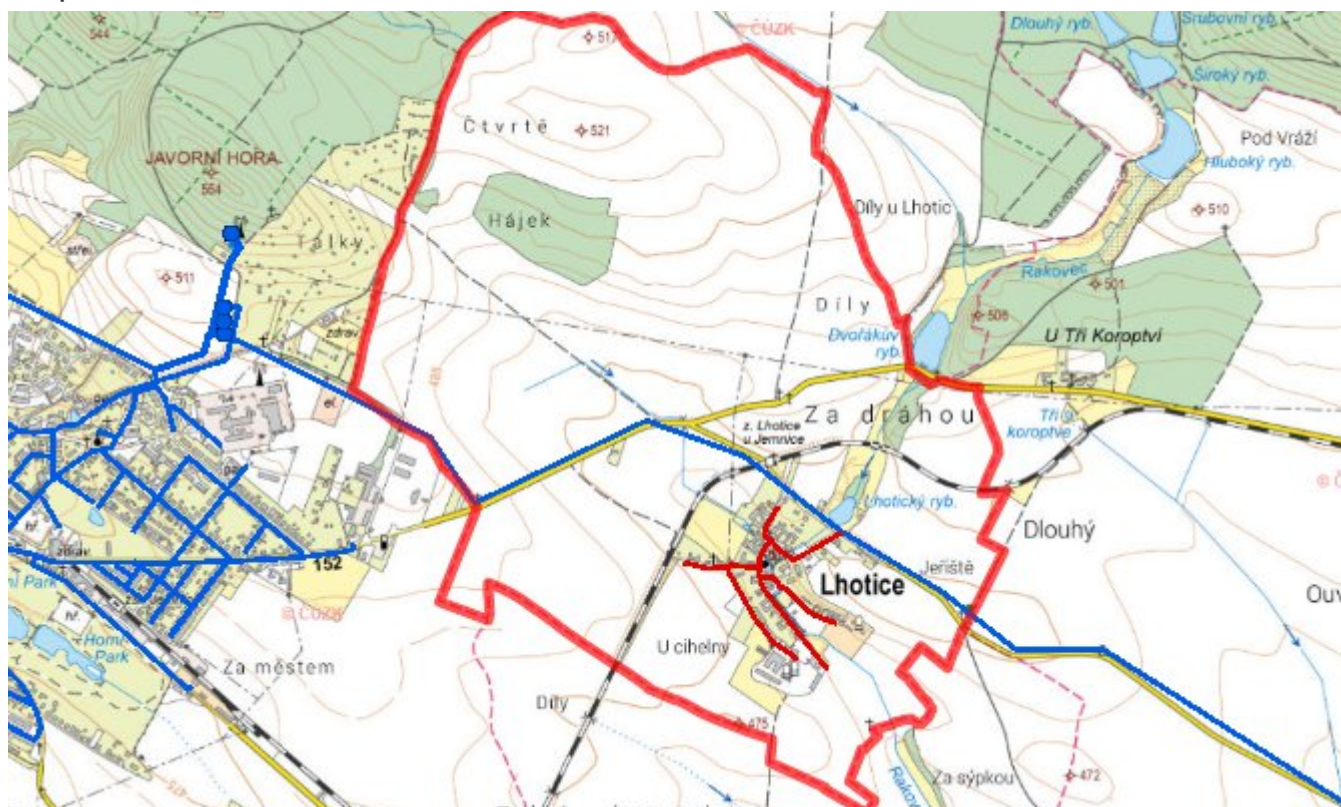
Navrhované zdroje pitné vody

Pro obec se uvažuje se zásobením ze společného zdroje pro oblastní vodovod Třebíč, z úpravny vody Štítary (zdroj vody vodní nádrž Vranov).

Časový harmonogram

V oblasti zásobování pitnou vodou se pro obec Lhotice realizace navrhovaných opatření předpokládá do r. 2030.

Mapa



D. KANALIZACE A ČOV

D.1 Počet obyvatel připojených na ČOV

Název části obce	Počet připojených obyvatel						
	2002	2005	2010	2015	2020	2025	2030
Lhotice	-	-	-	-	-	-	142
Obec Lhotice celkem	-	-	-	-	-	-	142

D.2 Kanalizace – popis stávajícího stavu

Obec nemá v současnosti vybudovanou veřejnou kanalizační síť. Odpadní vody jsou individuálně zachycovány v jímkách nebo septicích a odtud odváděny do místního vodního toku.

V obci není vybudována čistírna odpadních vod.

D.3 Kanalizace – popis návrhového stavu

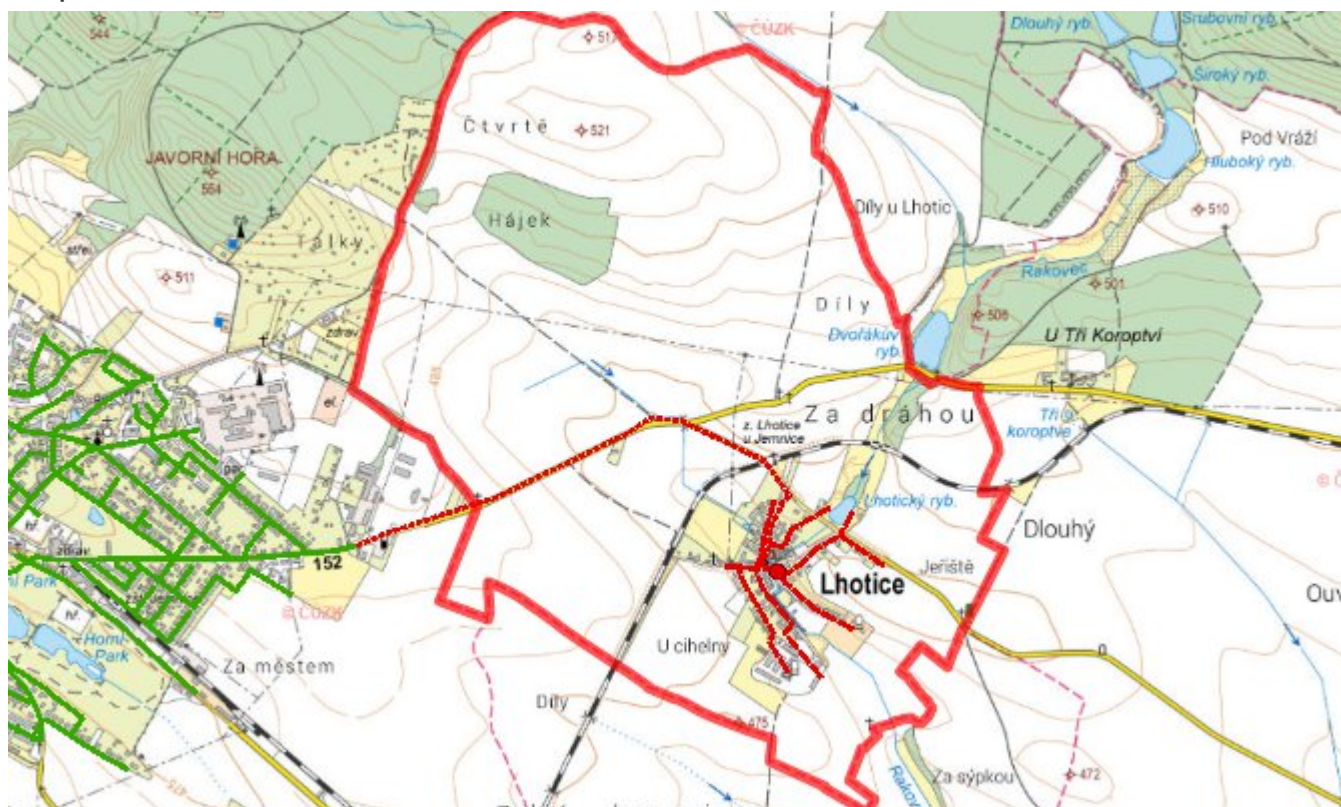
V obci je uvažováno s výstavbou nové kanalizace, odvádějící pouze splaškové vody. Splašky budou sváděny do centrální jímky a odtud čerpány výtlakem na ČOV Jemnice.

Pokud nebude zajištěn napojení na ČOV, budou vzhledem k nízkému počtu obyvatel odpadní vody z jednotlivých domácností zneškodňovány individuálním způsobem (např. domovní čistírny odpadních vod, jímky na vyvážení).

Časový harmonogram

V oblasti odkanalizování a čištění odpadních vod se pro obec Lhotice realizace navrhovaných opatření předpokládá do r. 2030.

Mapa



E. EKONOMICKÁ ČÁST

Součástí PRVKUK není řešení problematiky imisních limitů ukazatelů přípustného znečištění povrchových vod dle přílohy 3 Nařízení vlády 61/2003 Sb. V nákladech na čistírny odpadních vod není počítáno s investicí do technologií, které zabezpečí splnění těchto limitů. Imisními limity se zabývají jednotlivé Plány povodí.

Předpokládané investiční náklady v letech 2015 - 2030 [tis. Kč]

Název části obce	Typ investice		
	Vodovody	Kanalizace	Celkem
Lhotice	6 000,0	12 500,0	18 500,0
Obec Lhotice celkem	6 000,0	12 500,0	18 500,0

AKTUALIZACE

Datum projednání	Číslo projednání	Typ projednání	Popis
15. 12. 2015	0646/07/2015/ZK	usnesení zastupitelstva	Schválení komplexní aktualizace PRVKUK v roce 2015. Došlo ke sjednocení karet na úroveň obce.