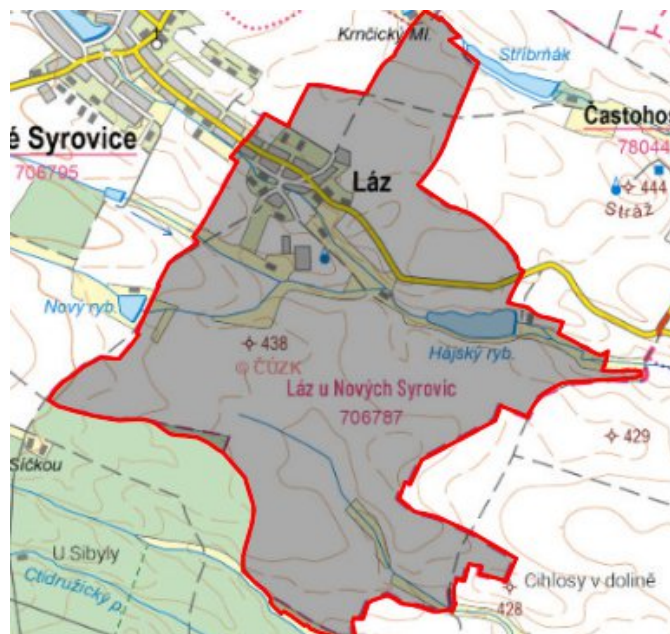


# Láz - CZ063.3710.6106.258 - stav 15. 12. 2015

## A. OBEC

Láz

<b>Číslo obce PRVKUK</b>	258
<b>Kód obce PRVKUK</b>	CZ063.3710.6106.258
<b>Kód obce</b>	510556
<b>Číslo ORP (ČSÚ) Název ORP</b>	1571 (6106) Moravské Budějovice
<b>Číslo POU Název POU</b>	3182 Moravské Budějovice



## Členění obce

<b>Úplný kód části obce PRVKUK</b>	<b>Název části obce</b>	<b>Kód části obce PRVKUK</b>	<b>Kód části obce RÚIAN</b>
CZ063.3710.6106.0258.01	Láz	10678	106780

## B. CHARAKTERISTIKA OBCE

### B.1 Základní informace o obci

Obec Láz leží jihozápadně od města Moravské Budějovice ve vzdálenosti cca 7 km.

## B.2 Demografický vývoj (prognóza)

Název části obce	Bydlící obyvatelé	Počet bydlících obyvatel						
		2002	2005	2010	2015	2020	2025	2030
Láz	trvale bydlící	280	279	279	276	274	272	269
	přechodně bydlící	7	7	7	7	7	7	7
	celkem	287	286	286	283	281	279	276
Obec Láz celkem	trvale bydlící	280	279	279	276	274	272	269
	přechodně bydlící	7	7	7	7	7	7	7
	<b>celkem</b>	<b>287</b>	<b>286</b>	<b>286</b>	<b>283</b>	<b>281</b>	<b>279</b>	<b>276</b>

## B.3 Vývoj počtu obyvatel v obci (ČSÚ)

Obec	2009	2010	2011	2012	2013	2014	2015	2016	2017	2018	2019	2020	2021	2022	2023	2024
Láz	277	281	281	278	273	273	277	285	284	283	284	284	286	286	286	-

## C. VODOVODY

### C.1 Počet obyvatel připojených na vodovod

Název části obce	Počet připojených obyvatel						
	2002	2005	2010	2015	2020	2025	2030
Láz	214	226	247	238	236	234	231
<b>Obec Láz celkem</b>	<b>214</b>	<b>226</b>	<b>247</b>	<b>238</b>	<b>236</b>	<b>234</b>	<b>231</b>

### C.2 Vodovody – popis stávajícího stavu

Obec Láz má vybudovaný veřejný vodovod v rámci skupinového vodovodu Nové Syrovce - Láz napojeného na oblastní vodovod Třebíč. Do rozvodné sítě je voda dodávána gravitačně z věžového VDJ Častohostice 500 m<sup>3</sup> (483,2 477,6 m n.m.), který je plněný čerpáním z VDJ s čerpací stanicí Častohostice 2000 m<sup>3</sup> (434,7/429,3 m n.m.).

### C.3 Vodovody – popis návrhového stavu

Vzhledem k technickému stavu části vodovodní sítě se předpokládá částečná obnova (rekonstrukce) vodovodní sítě včetně souvisejících objektů. Dále se navrhuje dostavba vodovodní sítě v lokalitách, kde dosud není vybudována.

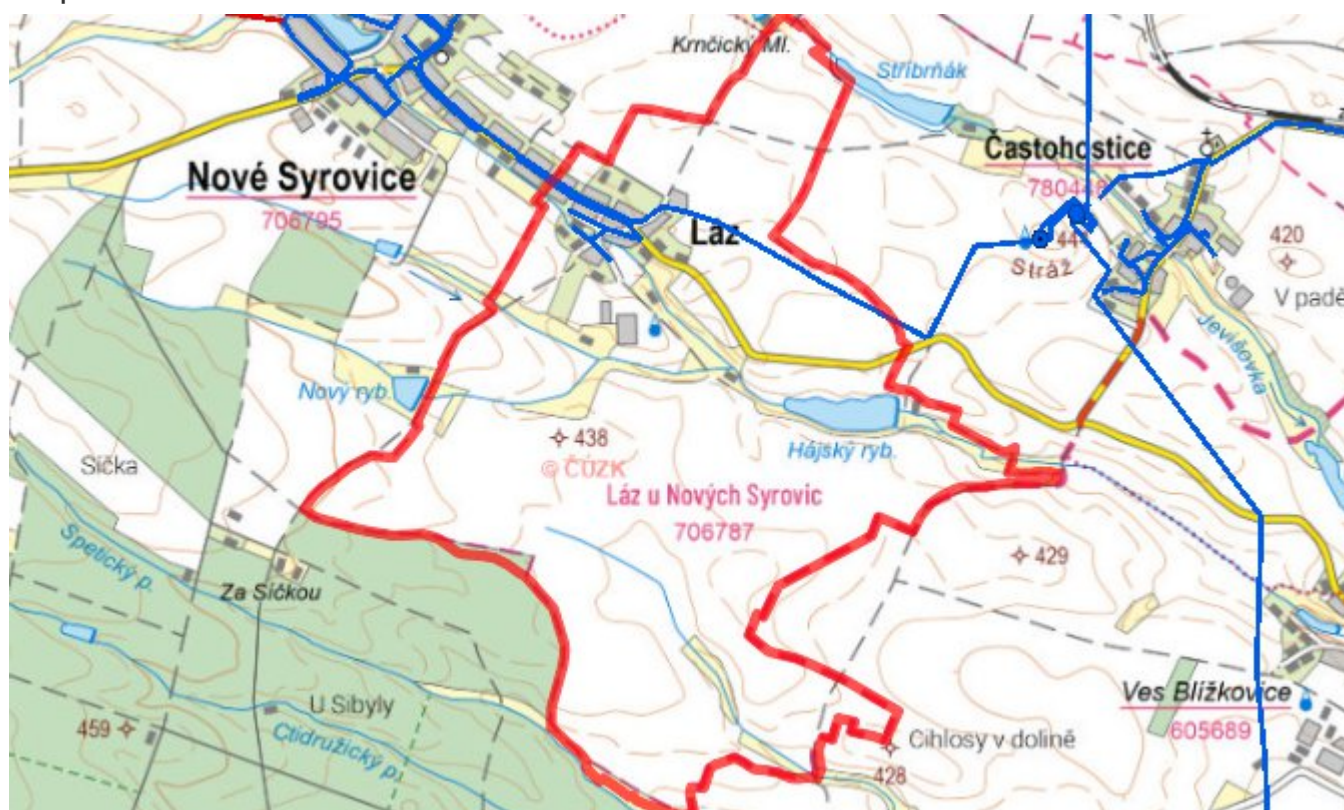
#### Navrhované zdroje pitné vody

S novými vodními zdroji se neuvažuje.

#### Časový harmonogram

V oblasti zásobování pitnou vodou se pro obec Láz realizace navrhovaných opatření předpokládá do r. 2030.

#### Mapa



### D. KANALIZACE A ČOV

#### D.1 Počet obyvatel připojených na ČOV

Název části obce	Počet připojených obyvatel						
	2002	2005	2010	2015	2020	2025	2030
Láz	-	-	-	270	268	266	263
<b>Obec Láz celkem</b>	<b>-</b>	<b>-</b>	<b>-</b>	<b>270</b>	<b>268</b>	<b>266</b>	<b>263</b>

## D.2 Kanalizace – popis stávajícího stavu

V obci je vybudovaná splašková kanalizace a čistírna odpadních vod (kolaudace 2013).  
Čistírna odpadních vod je společná pro obec Nové Syrovce.

V obci je vybudována čistírna odpadních vod.

V současnosti napojené obce (místní části): Láz, Nové Syrovce

Nově napojené obce (místní části): Nimpšov, Dědice

Návrhový svaz z obcí (místních částí): není

## D.3 Kanalizace – popis návrhového stavu

Navrhuje se dostavba kanalizační sítě v lokalitách, kde dosud není vybudována.

V obci je vybudována čistírna odpadních vod.

V současnosti napojené obce (místní části): Láz, Nové Syrovce

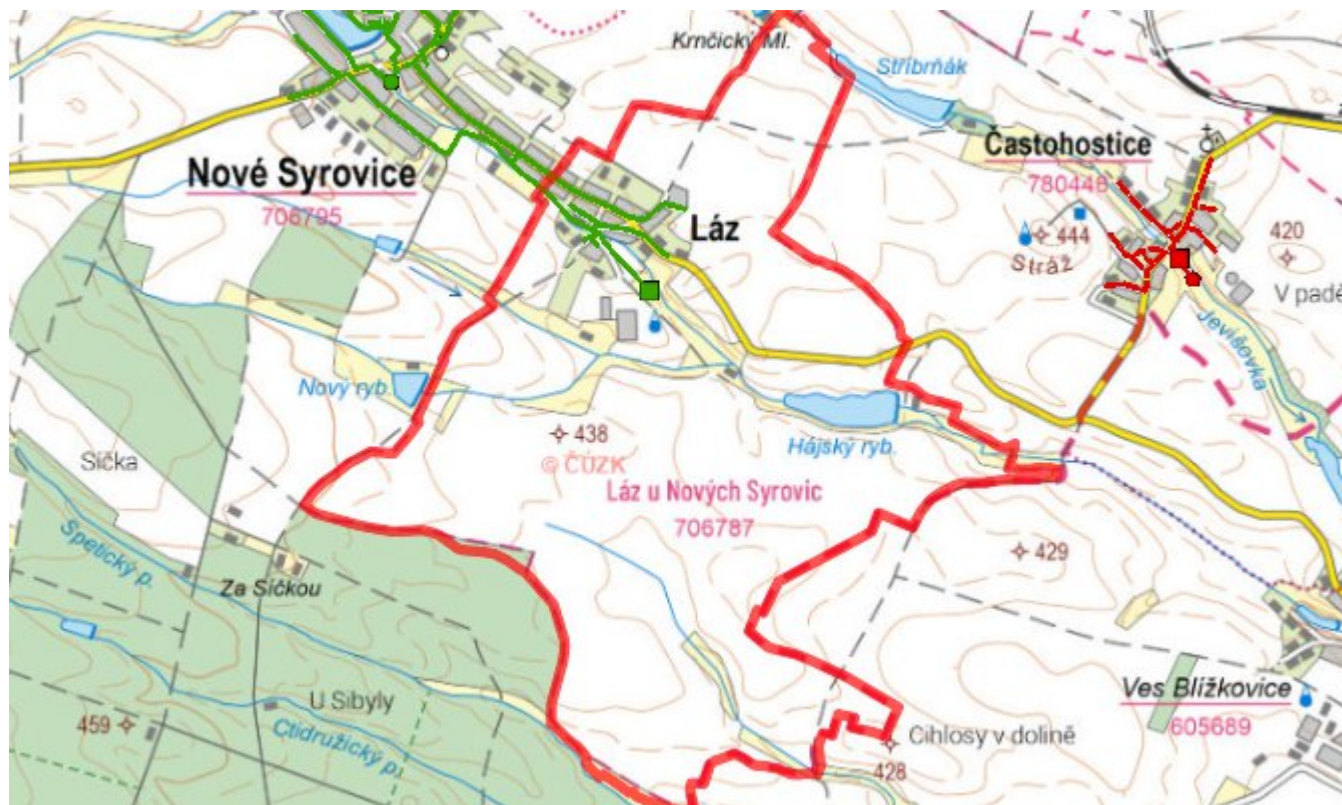
Nově napojené obce (místní části): Nimpšov, Dědice

Návrhový svaz z obcí (místních částí): není

## Časový harmonogram

V oblasti odkanalizování a čištění odpadních vod se pro obec Láz realizace navrhovaných opatření předpokládá do r. 2030.

## Mapa





## E. EKONOMICKÁ ČÁST

Součástí PRVKUK není řešení problematiky imisních limitů ukazatelů přípustného znečištění povrchových vod dle přílohy 3 Nařízení vlády 61/2003 Sb. V nákladech na čistírny odpadních vod není počítáno s investicí do technologií, které zabezpečí splnění těchto limitů. Imisními limity se zabývají jednotlivé Plány povodí.

Předpokládané investiční náklady v letech 2015 - 2030 [tis. Kč]

Název části obce	Typ investice		
	Vodovody	Kanalizace	Celkem
Láz	300,0	-	300,0
<b>Obec Láz celkem</b>	<b>300,0</b>	<b>-</b>	<b>300,0</b>

## AKTUALIZACE

Datum projednání	Číslo projednání	Typ projednání	Popis
15. 12. 2015	0646/07/2015/ZK	usnesení zastupitelstva	Schválení komplexní aktualizace PRVKUK v roce 2015. Došlo ke sjednocení karet na úroveň obce.