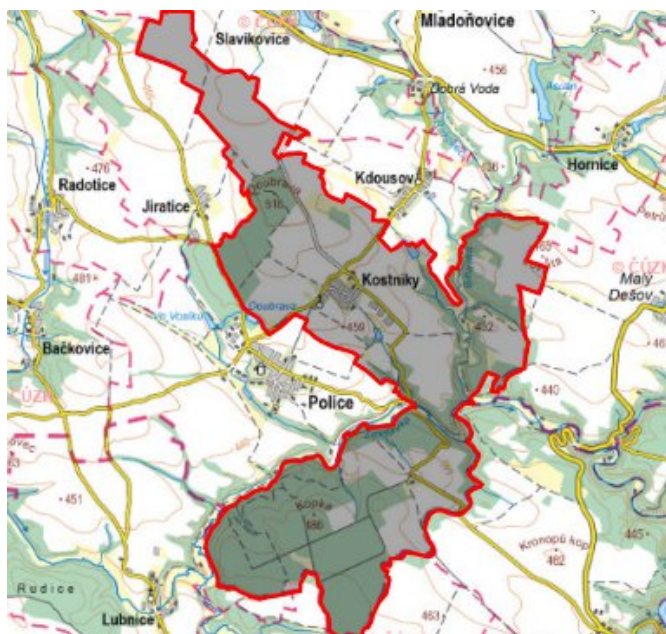


Kostníky - CZ063.3710.6106.257 - stav 15. 12. 2015

A. OBEC

Kostníky

Číslo obce PRVKUK	257
Kód obce PRVKUK	CZ063.3710.6106.257
Kód obce	590894
Číslo ORP (ČSÚ) Název ORP	1571 (6106) Moravské Budějovice
Číslo POU Název POU	3174 Jemnice



Členění obce

Úplný kód části obce PRVKUK	Název části obce	Kód části obce PRVKUK	Kód části obce RÚIAN
CZ063.3710.6106.0257.01	Kostníky	07059	70599

B. CHARAKTERISTIKA OBCE

B.1 Základní informace o obci

Obec Kostníky leží jihozápadně od města Moravské Budějovice ve vzdálenosti cca 14 km.

B.2 Demografický vývoj (prognóza)

Název části obce	Bydlící obyvatelé	Počet bydlících obyvatel						
		2002	2005	2010	2015	2020	2025	2030
Kostníky	trvale bydlící	226	226	225	188	179	171	161
	přechodně bydlící	10	10	10	5	5	5	5
	celkem	236	236	235	193	184	176	166
Obec Kostníky celkem	trvale bydlící	226	226	225	188	179	171	161
	přechodně bydlící	10	10	10	5	5	5	5
	celkem	236	236	235	193	184	176	166

B.3 Vývoj počtu obyvatel v obci (ČSÚ)

Obec	2009	2010	2011	2012	2013	2014	2015	2016	2017	2018	2019	2020	2021	2022	2023	2024	2025
Kostníky	195	190	182	182	185	180	185	188	198	200	193	193	192	192	192	-	-

C. VODOVODY

C.1 Počet obyvatel připojených na vodovod

Název části obce	Počet připojených obyvatel						
	2002	2005	2010	2015	2020	2025	2030
Kostníky	236	236	234	193	184	176	166
Obec Kostníky celkem	236	236	234	193	184	176	166

C.2 Vodovody – popis stávajícího stavu

Obec Kostníky má vybudovaný veřejný vodovod. Obec je gravitačně zásobena z VDJ Police 60 m³, který je společný pro obce Kostníky a Police. Voda je do vodojemu přiváděna z místního vrtu na hranici k.ú. V Suchém dole, v případě nedostatku vody je možno obec Kostníky zásobit z obecní studny, která před připojením na VDJ plnila funkci zdroje a má dostatečnou vydatnost.

C.3 Vodovody – popis návrhového stavu

Vzhledem k technickému stavu části vodovodní sítě se předpokládá částečná obnova (rekonstrukce) vodovodní sítě včetně souvisejících objektů. Dále se navrhuje dostavba vodovodní sítě v lokalitách, kde dosud není vybudována.

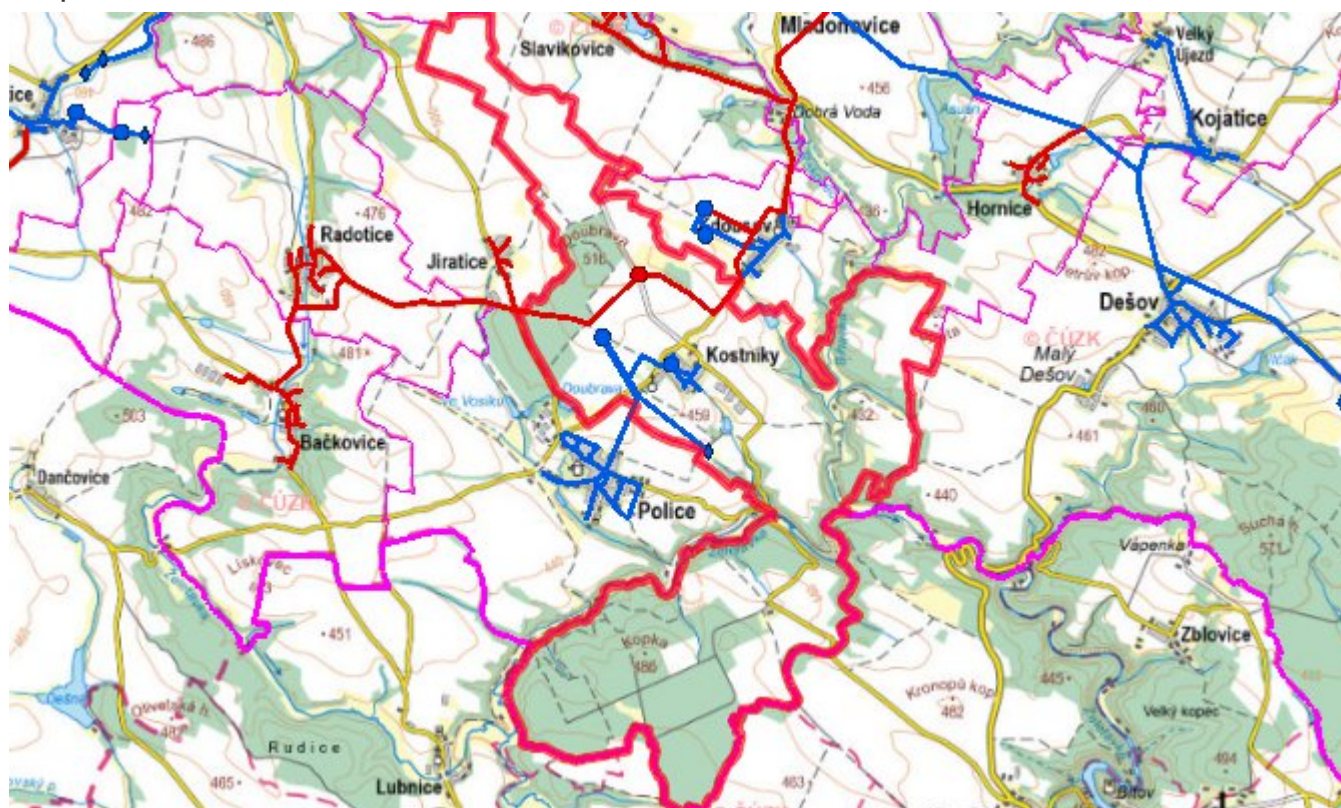
Navrhované zdroje pitné vody

S novými vodními zdroji se neuvažuje.

Časový harmonogram

V oblasti zásobování pitnou vodou se pro obec Kostníky realizace navrhovaných opatření předpokládá do r. 2030.

Mapa



D. KANALIZACE A ČOV

D.1 Počet obyvatel připojených na ČOV

Název části obce	Počet připojených obyvatel						
	2002	2005	2010	2015	2020	2025	2030
Kostníky	-	-	-	-	-	-	166
Obec Kostníky celkem	-	-	-	-	-	-	166

D.2 Kanalizace – popis stávajícího stavu

Obec nemá v současnosti vybudovanou veřejnou kanalizační síť s platným povolením k vypouštění odpadních vod. Odpadní vody jsou individuálně zachycovány v jímkách, nebo septických.

V obci není vybudována čistírna odpadních vod.

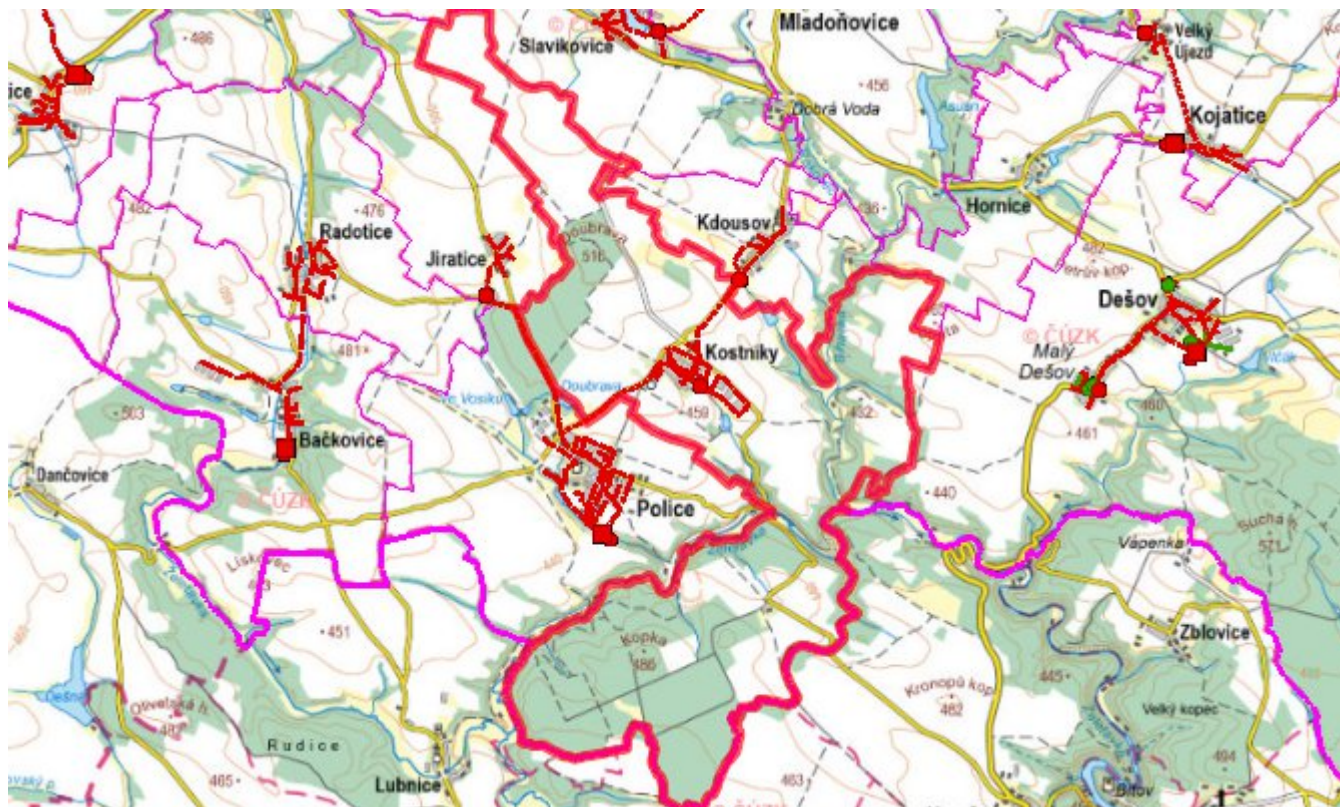
D.3 Kanalizace – popis návrhového stavu

V obci je uvažováno s výstavbou nové kanalizace, odvádějící pouze splaškové vody. Splašky budou odváděny do centrální jímky a odtud čerpány výtlačkem na ČOV Police.

Časový harmonogram

V oblasti odkanalizování a čištění odpadních vod se pro obec Kostníky realizace navrhovaných opatření předpokládá do r. 2030.

Mapa



E. EKONOMICKÁ ČÁST

Součástí PRVKUK není řešení problematiky imisních limitů ukazatelů přípustného znečištění povrchových vod dle přílohy 3 Nařízení vlády 61/2003 Sb. V nákladech na čistírny odpadních vod není počítáno s investicí do technologií, které zabezpečí splnění těchto limitů. Imisními limity se zabývají jednotlivé Plány povodí.

Předpokládané investiční náklady v letech 2015 - 2030 [tis. Kč]

Název části obce	Typ investice		
	Vodovody	Kanalizace	Celkem
Kostníky	300,0	15 000,0	15 300,0
Obec Kostníky celkem	300,0	15 000,0	15 300,0

AKTUALIZACE

Datum projednání	Číslo projednání	Typ projednání	Popis
15. 12. 2015	0646/07/2015/ZK	usnesení zastupitelstva	Schválení komplexní aktualizace PRVKUK v roce 2015. Došlo ke sjednocení karet na úroveň obce.