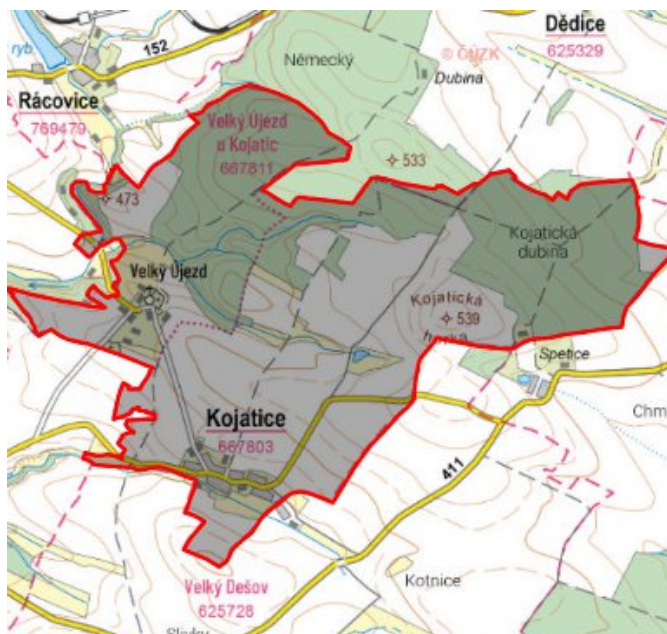


# Kojatice - CZ063.3710.6106.255 - stav 15. 12. 2015

## A. OBEC

Kojatice

<b>Číslo obce PRVKUK</b>	255
<b>Kód obce PRVKUK</b>	CZ063.3710.6106.255
<b>Kód obce</b>	590851
<b>Číslo ORP (ČSÚ)</b> <b>Název ORP</b>	1571 (6106) Moravské Budějovice
<b>Číslo POU</b> <b>Název POU</b>	3182 Moravské Budějovice



## Členění obce

<b>Úplný kód části obce PRVKUK</b>	<b>Název části obce</b>	<b>Kód části obce PRVKUK</b>	<b>Kód části obce RÚIAN</b>
CZ063.3710.6106.0255.01	Kojatice	06780	67806
CZ063.3710.6106.0255.02	Velký Újezd	06781	67814

## B. CHARAKTERISTIKA OBCE

### B.1 Základní informace o obci

Obec Kojatice leží jihozápadně od města Moravské Budějovice ve vzdálenosti cca 10 km. Obec je tvořena dvěma místními částmi Kojatice a Velký Újezd.

## B.2 Demografický vývoj (prognóza)

Název části obce	Bydlící obyvatelé	Počet bydlících obyvatel						
		2002	2005	2010	2015	2020	2025	2030
<b>Kojatice</b>	trvale bydlící	214	214	214	235	237	239	240
	přechodně bydlící	-	-	-	-	-	-	-
	<b>celkem</b>	214	214	214	235	237	239	240
<b>Velký Újezd</b>	trvale bydlící	156	156	156	50	50	49	49
	přechodně bydlící	-	-	-	-	-	-	-
	<b>celkem</b>	156	156	156	50	50	49	49
<b>Obec Kojatice celkem</b>	trvale bydlící	370	370	370	285	287	288	289
	přechodně bydlící	-	-	-	-	-	-	-
	<b>celkem</b>	<b>370</b>	<b>370</b>	<b>370</b>	<b>285</b>	<b>287</b>	<b>288</b>	<b>289</b>

## B.3 Vývoj počtu obyvatel v obci (ČSÚ)

Obec	2009	2010	2011	2012	2013	2014	2015	2016	2017	2018	2019	2020	2021	2022	2023	2024	2025
Kojatice	306	296	279	294	286	263	255	260	247	277	273	273	250	250	250	-	-

## C. VODOVODY

### C.1 Počet obyvatel připojených na vodovod

Název části obce	Počet připojených obyvatel						
	2002	2005	2010	2015	2020	2025	2030
<b>Kojatice</b>	-	-	-	232	234	236	237
<b>Velký Újezd</b>	-	-	-	49	49	48	48
<b>Obec Kojatice celkem</b>	-	-	-	<b>281</b>	<b>283</b>	<b>284</b>	<b>285</b>

## C.2 Vodovody – popis stávajícího stavu

Místní (městská) část Kojatice

Zásobení obou místních částí bylo vyřešeno vybudováním místního veřejného vodovodu, který byl napojen na gravitační část jemnické větve oblastního vodovodu Třebíč pod VDJ Skalka 800 m<sup>3</sup> (528,0/524,1 m n.m.).

V obou místních částech byly vybudovány vodovodní řady z PVC DN 90 v celkové délce 2163 m.

Místní (městská) část Velký Újezd

Zásobení místní části Velký Újezd bylo vyřešeno vybudováním místního veřejného vodovodu a jeho připojením přímo na rozvodnou síť Kojatic.

## C.3 Vodovody – popis návrhového stavu

Místní (městská) část Kojatice

Navrhuje se dostavba vodovodní sítě v lokalitách, kde dosud není vybudována.

Místní (městská) část Velký Újezd

Navrhuje se dostavba vodovodní sítě v lokalitách, kde dosud není vybudována.

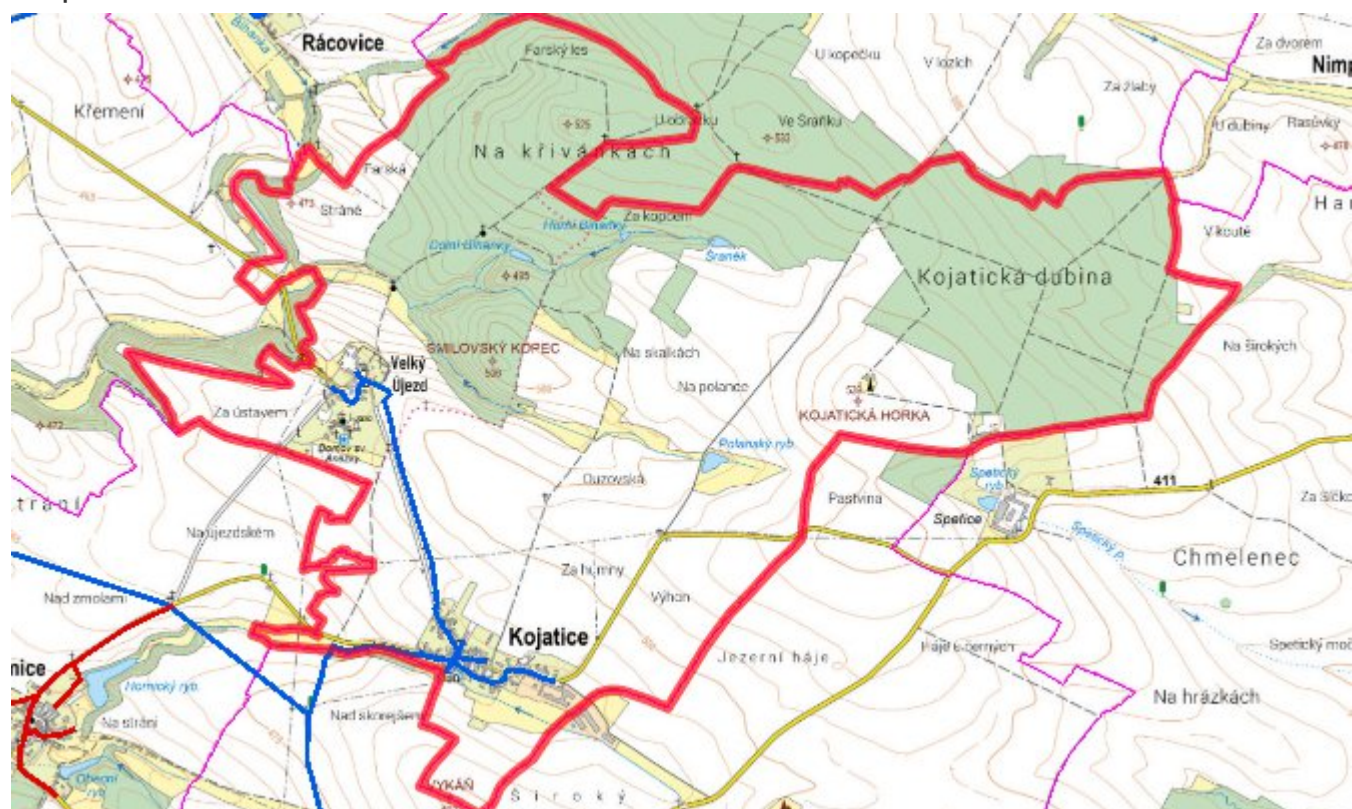
### **Navrhované zdroje pitné vody**

Obec Kojatice se s novými vodními zdroji neuvažuje.

### **Časový harmonogram**

V oblasti zásobování pitnou vodou se pro obec Kojatice realizace navrhovaných opatření nepředpokládá do r. 2030.

## Mapa



## D. KANALIZACE A ČOV

### D.1 Počet obyvatel připojených na ČOV

Název části obce	Počet připojených obyvatel						
	2002	2005	2010	2015	2020	2025	2030
Kojatice	-	-	-	-	-	-	237
Velký Újezd	-	-	-	-	-	-	48
<b>Obec Kojatice celkem</b>	-	-	-	-	-	-	<b>285</b>

## D.2 Kanalizace – popis stávajícího stavu

Místní (městská) část Kojatice

Místní část nemá v současnosti vybudovanou veřejnou kanalizační síť. Odpadní vody jsou individuálně zachycovány v jímkách, nebo septicích.

V místní části není vybudována čistírna odpadních vod.

Místní (městská) část Velký Újezd

V této místní části se nachází domov důchodců, který má svou vlastní ČOV. Na ni je napojeno 150 obyvatel domova.

V místní části není vybudována čistírna odpadních vod.

## D.3 Kanalizace – popis návrhového stavu

Místní (městská) část Kojatice

V obci je uvažováno s výstavbou nové kanalizace, odvádějící pouze splaškové vody.

V obci bude vybudována čistírna odpadních vod.

V současnosti napojené obce (místní části): nejsou

Nově napojené obce (místní části): Kojatice, Velký Újezd

Návrhový svaz z obcí (místních částí): není

Místní(městská) část Velký Újezd

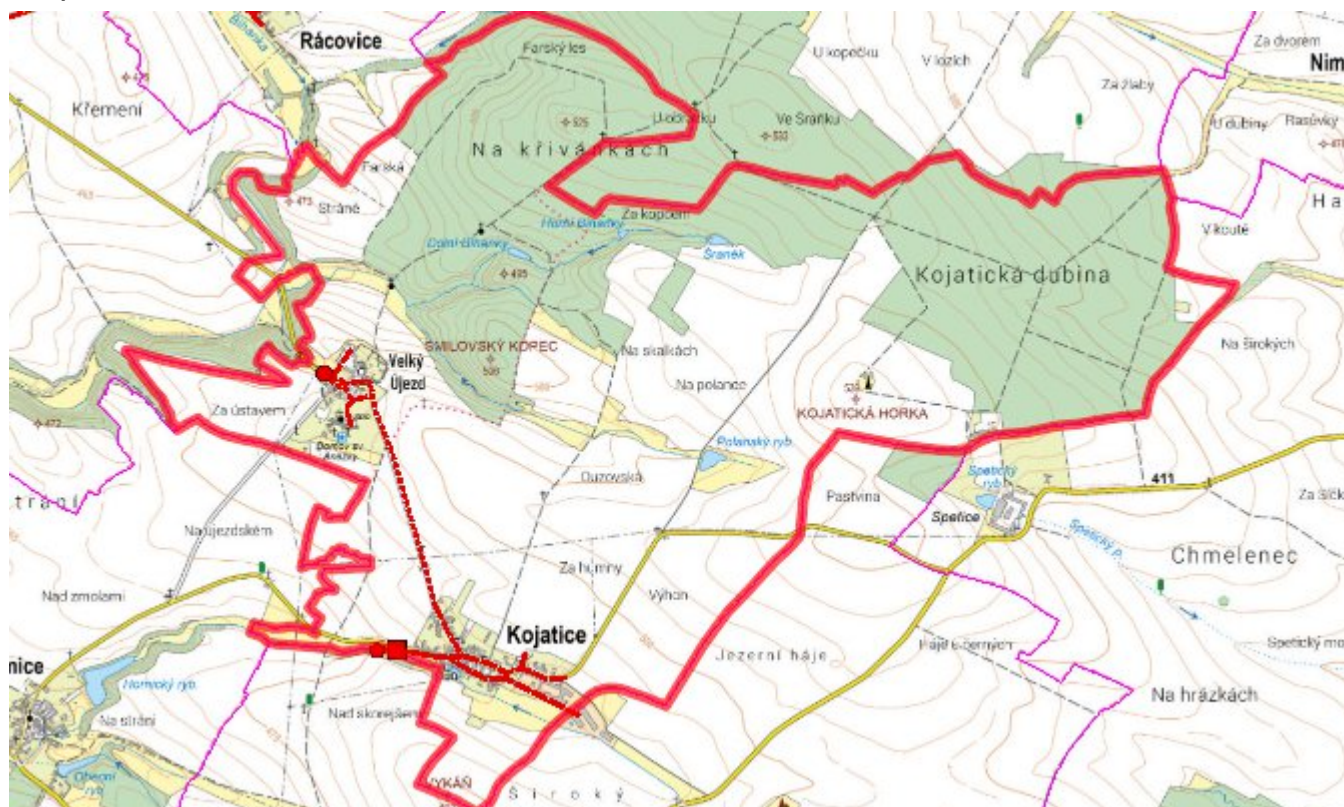
V místní části je uvažováno s výstavbou nové kanalizace, odvádějící pouze splaškové vody. Splašky budou sváděny na ČOV Kojatice.

### **Časový harmonogram**

V oblasti odkanalizování a čištění odpadních vod se pro obec Kojatice realizace navrhovaných opatření předpokládá do r. 2030.



## Mapa



## E. EKONOMICKÁ ČÁST

Součástí PRVKUK není řešení problematiky imisních limitů ukazatelů přípustného znečištění povrchových vod dle přílohy 3 Nařízení vlády 61/2003 Sb. V nákladech na čistírny odpadních vod není počítáno s investicí do technologií, které zabezpečí splnění těchto limitů. Imisními limity se zabývají jednotlivé Plány povodí.

Předpokládané investiční náklady v letech 2015 - 2030 [tis. Kč]

Název části obce	Typ investice		
	Vodovody	Kanalizace	Celkem
Kojatice	-	12 000,0	12 000,0
Velký Újezd	-	5 000,0	5 000,0
<b>Obec Kojatice celkem</b>	-	<b>17 000,0</b>	<b>17 000,0</b>

## AKTUALIZACE

<b>Datum projednání</b>	<b>Číslo projednání</b>	<b>Typ projednání</b>	<b>Popis</b>
15. 12. 2015	0646/07/2015/ZK	usnesení zastupitelstva	Schválení komplexní aktualizace PRVKUK v roce 2015. Došlo ke sjednocení karet na úroveň obce.