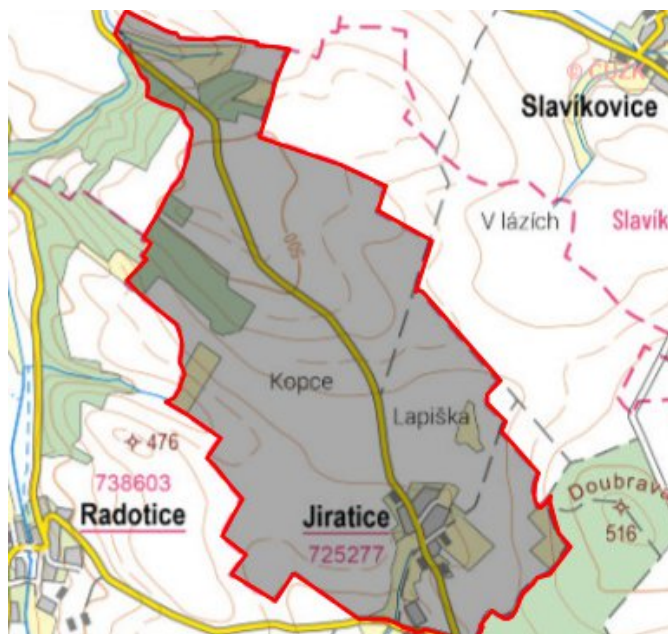


# Jiratice - CZ063.3710.6106.253 - stav 15. 12. 2015

## A. OBEC

Jiratice

<b>Číslo obce PRVKUK</b>	253
<b>Kód obce PRVKUK</b>	CZ063.3710.6106.253
<b>Kód obce</b>	550591
<b>Číslo ORP (ČSÚ) Název ORP</b>	1571 (6106) Moravské Budějovice
<b>Číslo POU Název POU</b>	3174 Jemnice



Členění obce

<b>Úplný kód části obce PRVKUK</b>	<b>Název části obce</b>	<b>Kód části obce PRVKUK</b>	<b>Kód části obce RÚIAN</b>
CZ063.3710.6106.0253.01	Jiratice	12527	125270

## B. CHARAKTERISTIKA OBCE

### B.1 Základní informace o obci

Obec Jiratice leží jihozápadně od města Moravské Budějovice ve vzdálenosti cca 16 km.

## B.2 Demografický vývoj (prognóza)

Název části obce	Bydlící obyvatelé	Počet bydlících obyvatel						
		2002	2005	2010	2015	2020	2025	2030
Jiratice	trvale bydlící	86	86	86	73	67	61	56
	přechodně bydlící	-	-	-	-	-	-	-
	celkem	86	86	86	73	67	61	56
Obec Jiratice celkem	trvale bydlící	86	86	86	73	67	61	56
	přechodně bydlící	-	-	-	-	-	-	-
	<b>celkem</b>	<b>86</b>	<b>86</b>	<b>86</b>	<b>73</b>	<b>67</b>	<b>61</b>	<b>56</b>

## B.3 Vývoj počtu obyvatel v obci (ČSÚ)

Obec	2009	2010	2011	2012	2013	2014	2015	2016	2017	2018	2019	2020	2021	2022	2023	2024	2025
Jiratice	80	78	78	76	78	76	71	74	70	72	76	76	72	72	72	-	-

## C. VODOVODY

### C.1 Počet obyvatel připojených na vodovod

Název části obce	Počet připojených obyvatel						
	2002	2005	2010	2015	2020	2025	2030
Jiratice	-	-	-	-	-	-	56
<b>Obec Jiratice celkem</b>	<b>-</b>	<b>-</b>	<b>-</b>	<b>-</b>	<b>-</b>	<b>-</b>	<b>56</b>

### C.2 Vodovody – popis stávajícího stavu

Obec Jiratice nemá vybudovaný veřejný vodovod, obyvatelé jsou zásobeni ze soukromých studní.

## C.3 Vodovody – popis návrhového stavu

Zásobení obce bude výhledově řešeno vybudováním místního veřejného vodovodu, který bude zásoben přívodním řadem z navrženého VDJ Jiratice 500 m<sup>3</sup> (490,0 m n.m.). Vodojem bude plněn z jemnické větve oblastního vodovodu Třebíč.

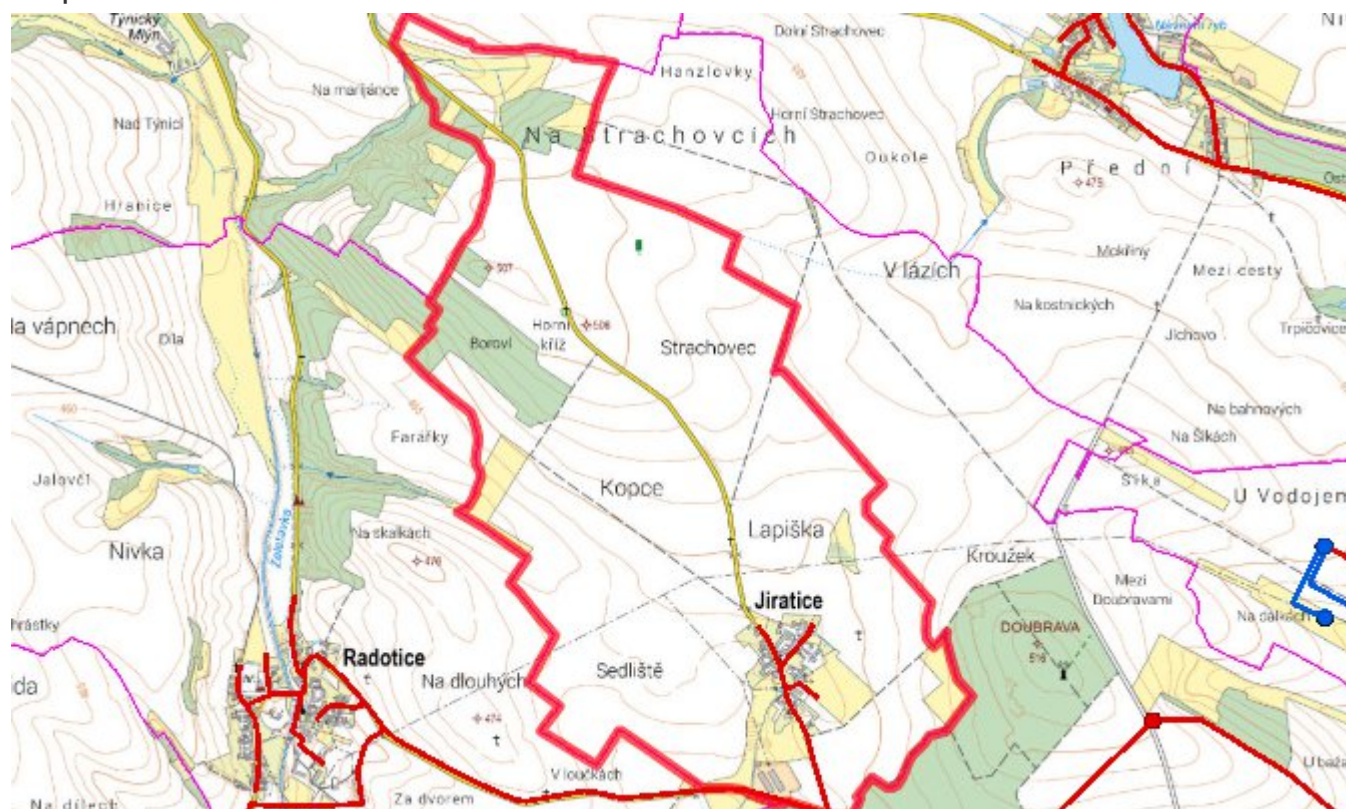
### Navrhované zdroje pitné vody

Pro obec Jiratice se uvažuje se zásobením ze společného zdroje pro oblastní vodovod Třebíč, z úpravny vody Štítary (povrchový zdroj vody vodní nádrž Vranov).

### Časový harmonogram

V oblasti zásobování pitnou vodou se pro obec Jiratice realizace navrhovaných opatření předpokládá do r. 2030.

### Mapa



## D. KANALIZACE A ČOV

### D.1 Počet obyvatel připojených na ČOV

Název části obce	Počet připojených obyvatel						
	2002	2005	2010	2015	2020	2025	2030
Jiratice	-	-	-	-	-	-	56
<b>Obec Jiratice celkem</b>	-	-	-	-	-	-	<b>56</b>



## D.2 Kanalizace – popis stávajícího stavu

Obec nemá v současnosti vybudovanou veřejnou kanalizační síť. Odpadní vody jsou individuálně zachycovány v jímkách, nebo septičích.

V obci není vybudována čistírna odpadních vod.

## D.3 Kanalizace – popis návrhového stavu

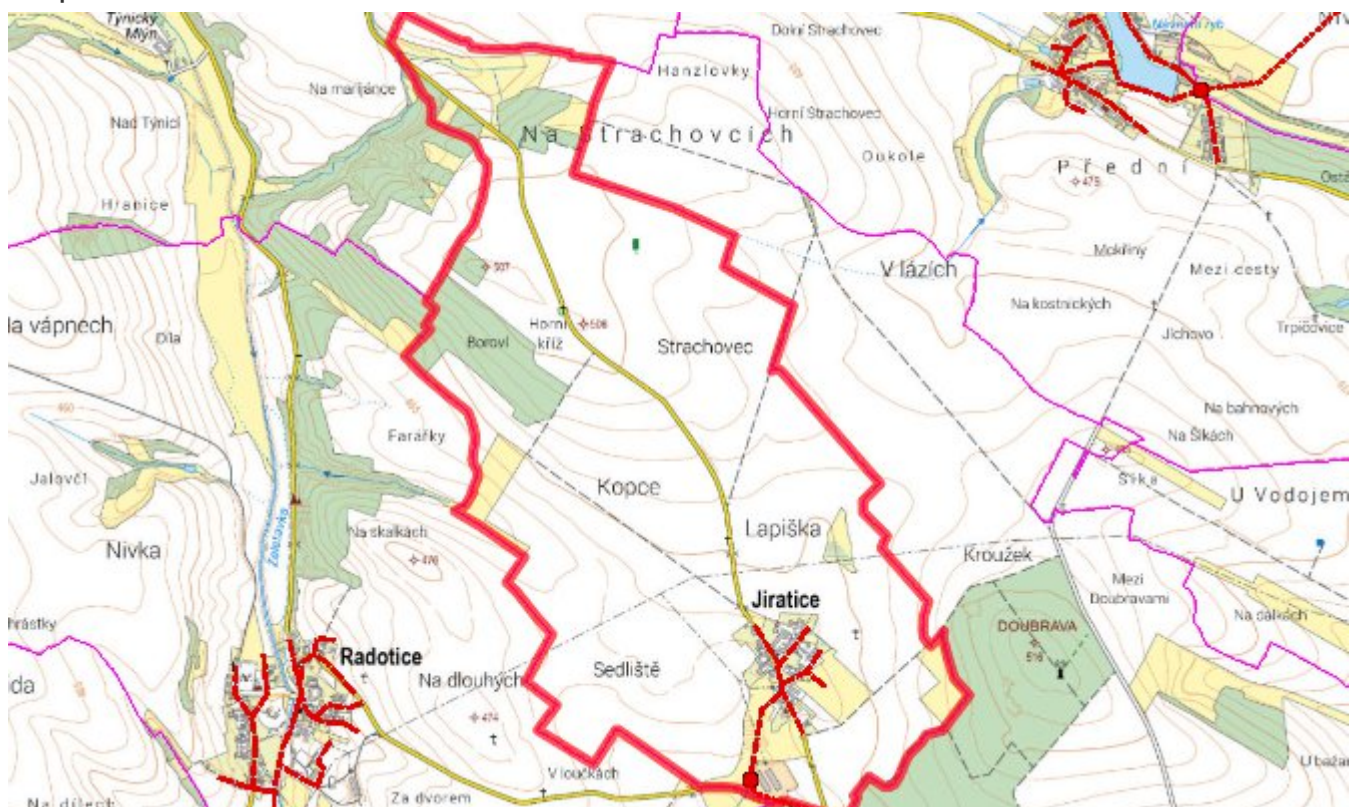
V obci je uvažováno s výstavbou nové kanalizace, odvádějící pouze splaškové vody. Splašky budou sváděny do centrální jímky a odtud odváděny výtlačkem na ČOV Police.

Pokud nebude zajištěno napojení na čistírnu odpadních vod, budou vzhledem k nízkému počtu obyvatel odpadní vody z jednotlivých domácností zneškodňovány individuálním způsobem (např. domovní čistírny odpadních vod, jímky na vyvážení).

## Časový harmonogram

V oblasti odkanalizování a čištění odpadních vod se pro obec Jiratice realizace navrhovaných opatření předpokládá do r. 2030.

## Mapa



## E. EKONOMICKÁ ČÁST

Součástí PRVKUK není řešení problematiky imisních limitů ukazatelů přípustného znečištění povrchových vod dle přílohy 3 Nařízení vlády 61/2003 Sb. V nákladech na čistírny odpadních vod není počítáno s investicí do technologií, které zabezpečí splnění těchto limitů. Imisními limity se zabývají jednotlivé Plány povodí.

Předpokládané investiční náklady v letech 2015 - 2030 [tis. Kč]

Název části obce	Typ investice		
	Vodovody	Kanalizace	Celkem
Jiratice	5 000,0	9 500,0	14 500,0
<b>Obec Jiratice celkem</b>	<b>5 000,0</b>	<b>9 500,0</b>	<b>14 500,0</b>

## AKTUALIZACE

Datum projednání	Číslo projednání	Typ projednání	Popis
15. 12. 2015	0646/07/2015/ZK	usnesení zastupitelstva	Schválení komplexní aktualizace PRVKUK v roce 2015. Došlo ke sjednocení karet na úroveň obce.