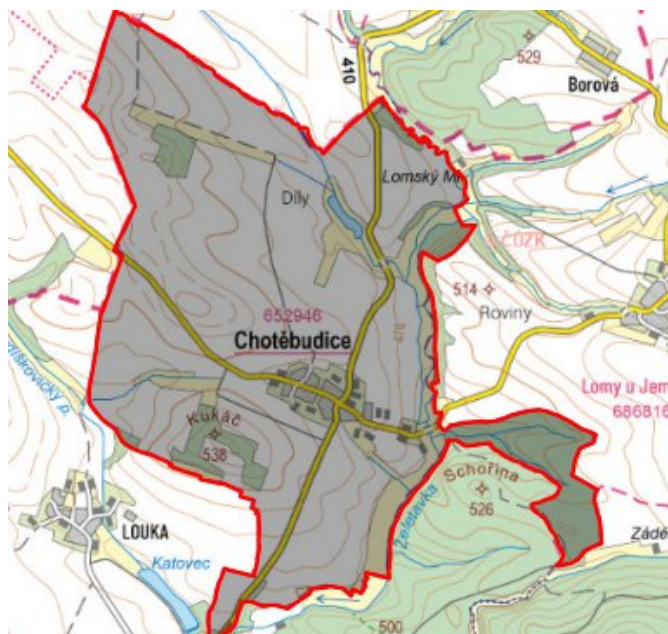


Chotěbudice - CZ063.3710.6106.250 - stav 15. 12. 2015

A. OBEC

Chotěbudice

Číslo obce PRVKUK	250
Kód obce PRVKUK	CZ063.3710.6106.250
Kód obce	550477
Číslo ORP (ČSÚ) Název ORP	1571 (6106) Moravské Budějovice
Číslo POU Název POU	3174 Jemnice



Členění obce

Úplný kód části obce PRVKUK	Název části obce	Kód části obce PRVKUK	Kód části obce RÚIAN
CZ063.3710.6106.0250.01	Chotěbudice	05294	52949

B. CHARAKTERISTIKA OBCE

B.1 Základní informace o obci

Obec Chotěbudice leží západně od města Moravské Budějovice ve vzdálenosti cca 16 km.

B.2 Demografický vývoj (prognóza)

Název části obce	Bydlící obyvatelé	Počet bydlících obyvatel						
		2002	2005	2010	2015	2020	2025	2030
Chotěbudice	trvale bydlící	112	112	112	104	101	98	94
	přechodně bydlící	15	15	15	15	15	15	15
	celkem	127	127	127	119	116	113	109
Obec Chotěbudice celkem	trvale bydlící	112	112	112	104	101	98	94
	přechodně bydlící	15	15	15	15	15	15	15
	celkem	127	127	127	119	116	113	109

B.3 Vývoj počtu obyvatel v obci (ČSÚ)

Obec	2009	2010	2011	2012	2013	2014	2015	2016	2017	2018	2019	2020	2021	2022	2023	2024	2025
Chotěbudice	103	106	103	101	101	100	101	99	99	95	96	96	98	98	98	-	-

C. VODOVODY

C.1 Počet obyvatel připojených na vodovod

Název části obce	Počet připojených obyvatel						
	2002	2005	2010	2015	2020	2025	2030
Chotěbudice	-	-	-	-	-	-	94
Obec Chotěbudice celkem	-	-	-	-	-	-	94

C.2 Vodovody – popis stávajícího stavu

Obec Chotěbudice nemá vybudovaný veřejný vodovod, obyvatelé jsou zásobeni ze soukromých studní.

C.3 Vodovody – popis návrhového stavu

Zásobení obce bude řešeno vybudováním místního veřejného vodovodu, který bude zásobován přírodním řadem napojeným na rozvodnou síť města Jemnice.

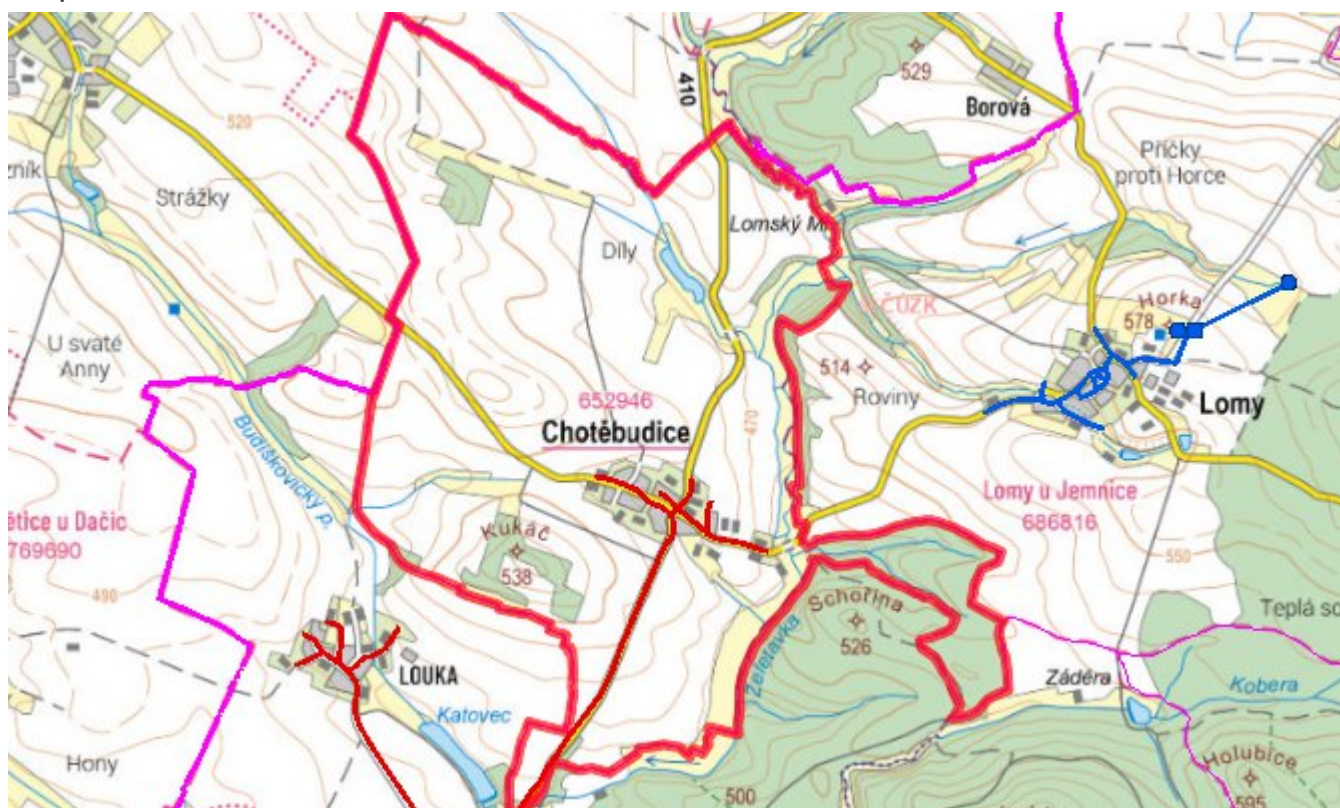
Navrhované zdroje pitné vody

Pro obec se uvažuje se zásobením ze společného zdroje pro oblastního vodovodu Třebíč, z úpravny vody Štítary (povrchový zdroj vody vodní nádrž Vranov).

Časový harmonogram

V oblasti zásobování pitnou vodou se pro obec Chotěbudice realizace navržených opatření předpokládá do r. 2030.

Mapa



D. KANALIZACE A ČOV

D.1 Počet obyvatel připojených na ČOV

Název části obce	Počet připojených obyvatel						
	2002	2005	2010	2015	2020	2025	2030
Chotěbudice	-	-	-	-	-	-	94
Obec Chotěbudice celkem	-	-	-	-	-	-	94

D.2 Kanalizace – popis stávajícího stavu

Obec nemá v současnosti vybudovanou veřejnou kanalizační síť. Odpadní vody jsou individuálně zachycovány v jímkách, nebo septičích.

V obci není vybudována čistírna odpadních vod.

D.3 Kanalizace – popis návrhového stavu

V obci je uvažováno s výstavbou nové kanalizace, odvádějící pouze splaškové vody.

V obci bude vybudována čistírna odpadních vod.

V současnosti napojené obce (místní části): nejsou

Nově napojené obce (místní části): Chotěbudice

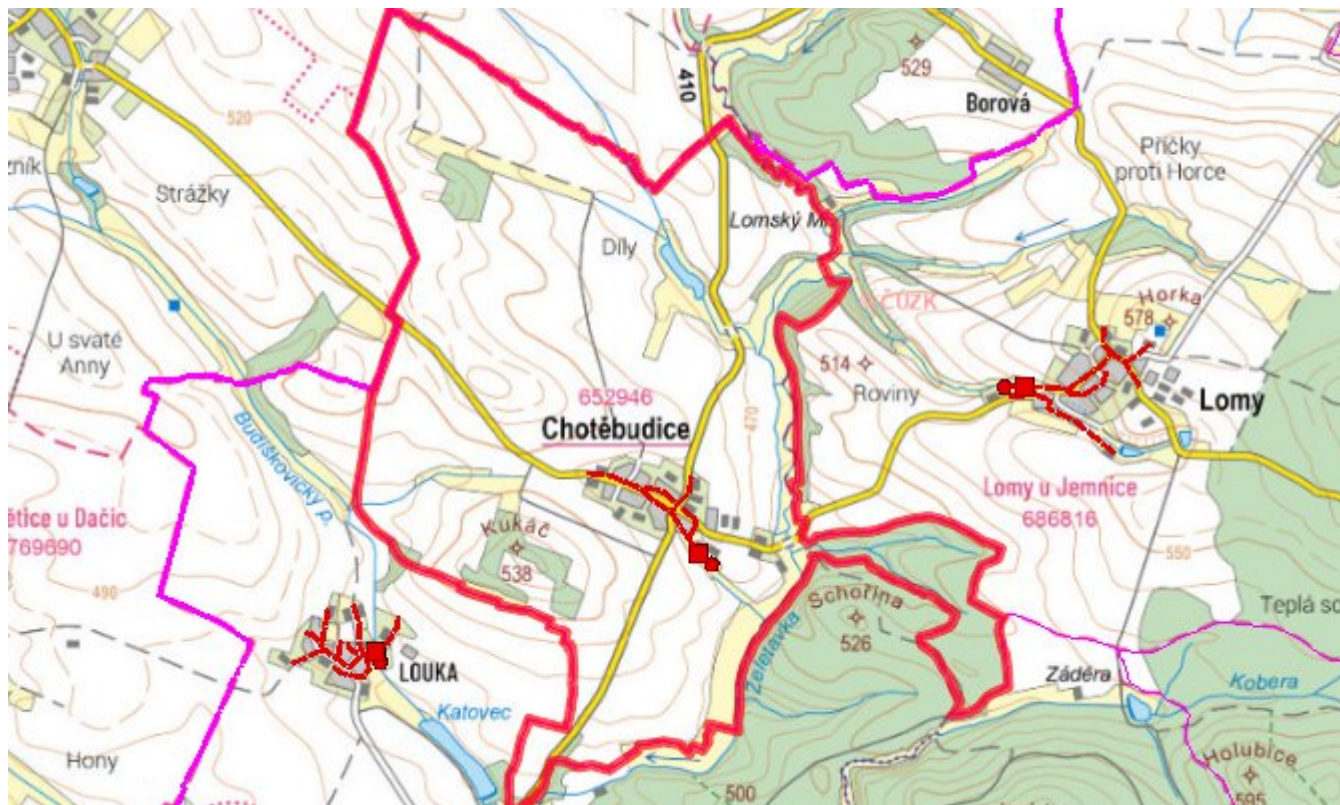
Návrhový svaz z obcí (místních částí): není

Pokud nebude zajištěna výstavba čistírny odpadních vod, budou vzhledem k nízkému počtu obyvatel odpadní vody z jednotlivých domácností zneškodňovány individuálním způsobem (např. domovní čistírny odpadních vod, jímky na vyvážení).

Časový harmonogram

V oblasti odkanalizování a čištění odpadních vod se pro obec Chotěbudice realizace navrhovaných opatření předpokládá do r. 2030.

Mapa



E. EKONOMICKÁ ČÁST

Součástí PRVKUK není řešení problematiky imisních limitů ukazatelů přípustného znečištění povrchových vod dle přílohy 3 Nařízení vlády 61/2003 Sb. V nákladech na čistírny odpadních vod není počítáno s investicí do technologií, které zabezpečí splnění těchto limitů. Imisními limity se zabývají jednotlivé Plány povodí.

Předpokládané investiční náklady v letech 2015 - 2030 [tis. Kč]

Název části obce	Typ investice		
	Vodovody	Kanalizace	Celkem
Chotěbudice	10 000,0	7 500,0	17 500,0
Obec Chotěbudice celkem	10 000,0	7 500,0	17 500,0

AKTUALIZACE

Datum projednání	Číslo projednání	Typ projednání	Popis
15. 12. 2015	0646/07/2015/ZK	usnesení zastupitelstva	Schválení komplexní aktualizace PRVKUK v roce 2015. Došlo ke sjednocení karet na úroveň obce.