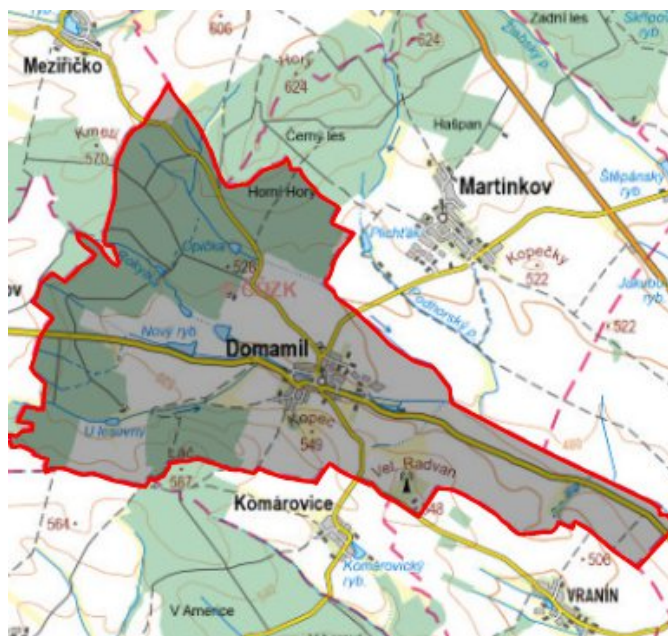


# Domamil - CZ063.3710.6106.248 - stav 15. 12. 2015

## A. OBEC

Domamil

<b>Číslo obce PRVKUK</b>	248
<b>Kód obce PRVKUK</b>	CZ063.3710.6106.248
<b>Kód obce</b>	590568
<b>Číslo ORP (ČSÚ) Název ORP</b>	1571 (6106) Moravské Budějovice
<b>Číslo POU Název POU</b>	3182 Moravské Budějovice



## Členění obce

<b>Úplný kód části obce PRVKUK</b>	<b>Název části obce</b>	<b>Kód části obce PRVKUK</b>	<b>Kód části obce RÚIAN</b>
CZ063.3710.6106.0248.01	Domamil	03054	30546

## B. CHARAKTERISTIKA OBCE

### B.1 Základní informace o obci

Obec Domamil leží severozápadně od města Moravské Budějovice ve vzdálenosti cca 10 km. Obcí protéká vodní tok Rokytná. Rozsah zástavby je v rozmezí 480 - 495 m n.m.

## B.2 Demografický vývoj (prognóza)

Název části obce	Bydlící obyvatelé	Počet bydlících obyvatel						
		2002	2005	2010	2015	2020	2025	2030
Domamil	trvale bydlící	272	271	271	300	310	320	330
	přechodně bydlící	-	-	-	20	20	25	25
	celkem	272	271	271	320	330	345	355
Obec Domamil celkem	trvale bydlící	272	271	271	300	310	320	330
	přechodně bydlící	-	-	-	20	20	25	25
	<b>celkem</b>	<b>272</b>	<b>271</b>	<b>271</b>	<b>320</b>	<b>330</b>	<b>345</b>	<b>355</b>

## B.3 Vývoj počtu obyvatel v obci (ČSÚ)

Obec	2009	2010	2011	2012	2013	2014	2015	2016	2017	2018	2019	2020	2021	2022	2023	2024
Domamil	288	297	298	296	301	305	309	308	305	306	317	317	317	317	317	-

## C. VODOVODY

### C.1 Počet obyvatel připojených na vodovod

Název části obce	Počet připojených obyvatel						
	2002	2005	2010	2015	2020	2025	2030
Domamil	-	-	-	-	-	320	320
<b>Obec Domamil celkem</b>	-	-	-	-	-	<b>320</b>	<b>320</b>

### C.2 Vodovody – popis stávajícího stavu

Obec Domamil nemá vybudovaný veřejný vodovod, obyvatelé jsou zásobeni ze soukromých studní.

## C.3 Vodovody – popis návrhového stavu

Uvažuje se s výstavbou veřejného vodovodu.

V případě, že cca do r. 2020 nebude vybudována třebíčská větev oblastního vodovodu Třebíč, bude v obci realizován nový zdroj vody.

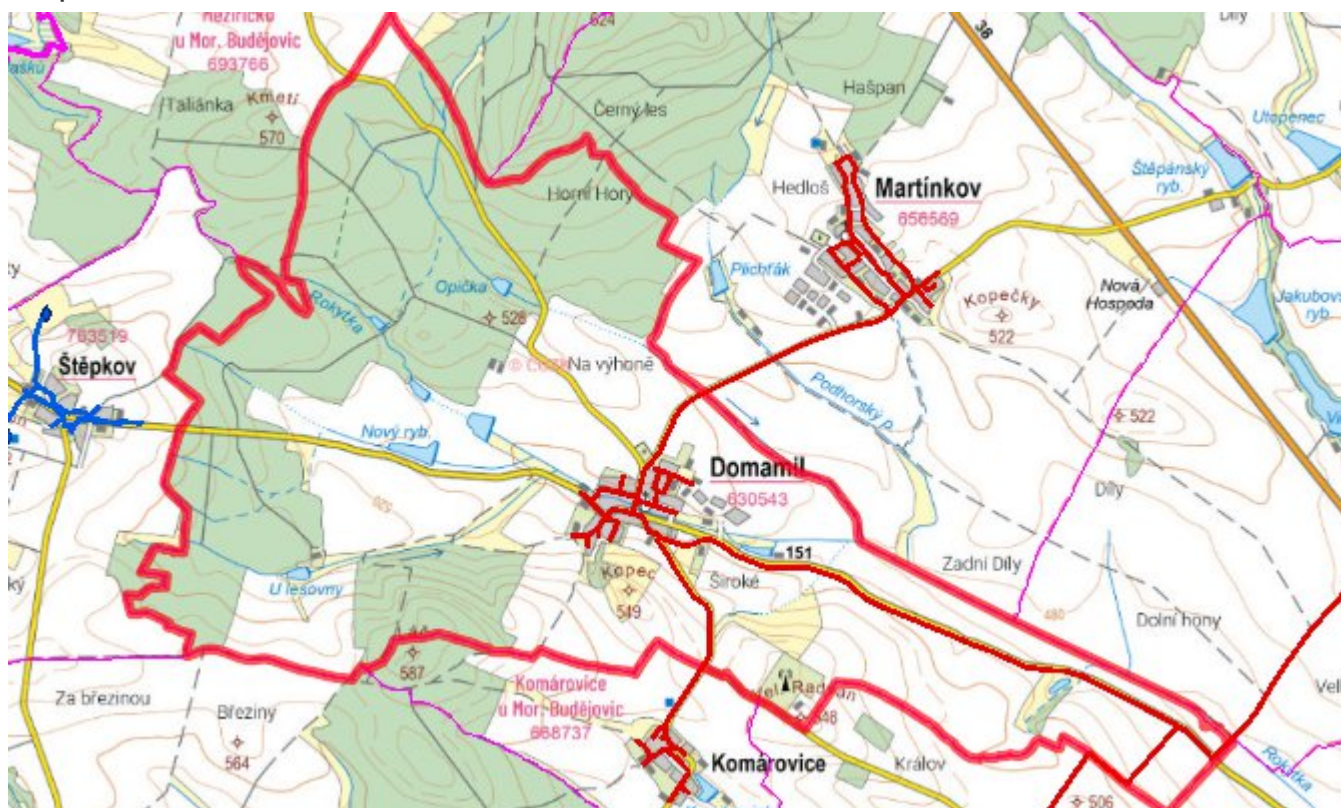
### Navrhované zdroje pitné vody

S novými vodními zdroji se uvažuje.

### Časový harmonogram

V oblasti zásobování pitnou vodou se pro obec Domamil realizace navrhovaných opatření předpokládá do r. 2030.

### Mapa



## D. KANALIZACE A ČOV

### D.1 Počet obyvatel připojených na ČOV

Název části obce	Počet připojených obyvatel						
	2002	2005	2010	2015	2020	2025	2030
Domamil	-	-	-	-	-	320	320
Obec Domamil celkem	-	-	-	-	-	320	320



## D.2 Kanalizace – popis stávajícího stavu

Obec má vybudovanou jednotnou kanalizační síť délky cca 2 000 m, na níž je nepojeno cca 98 % obyvatel.

V obci není vybudována čistírna odpadních vod.

## D.3 Kanalizace – popis návrhového stavu

V obci je uvažováno s výstavbou nové kanalizace, odvádějící pouze splaškové vody.

V obci bude vybudována čistírna odpadních vod.

V současnosti napojené obce (místní části): nejsou

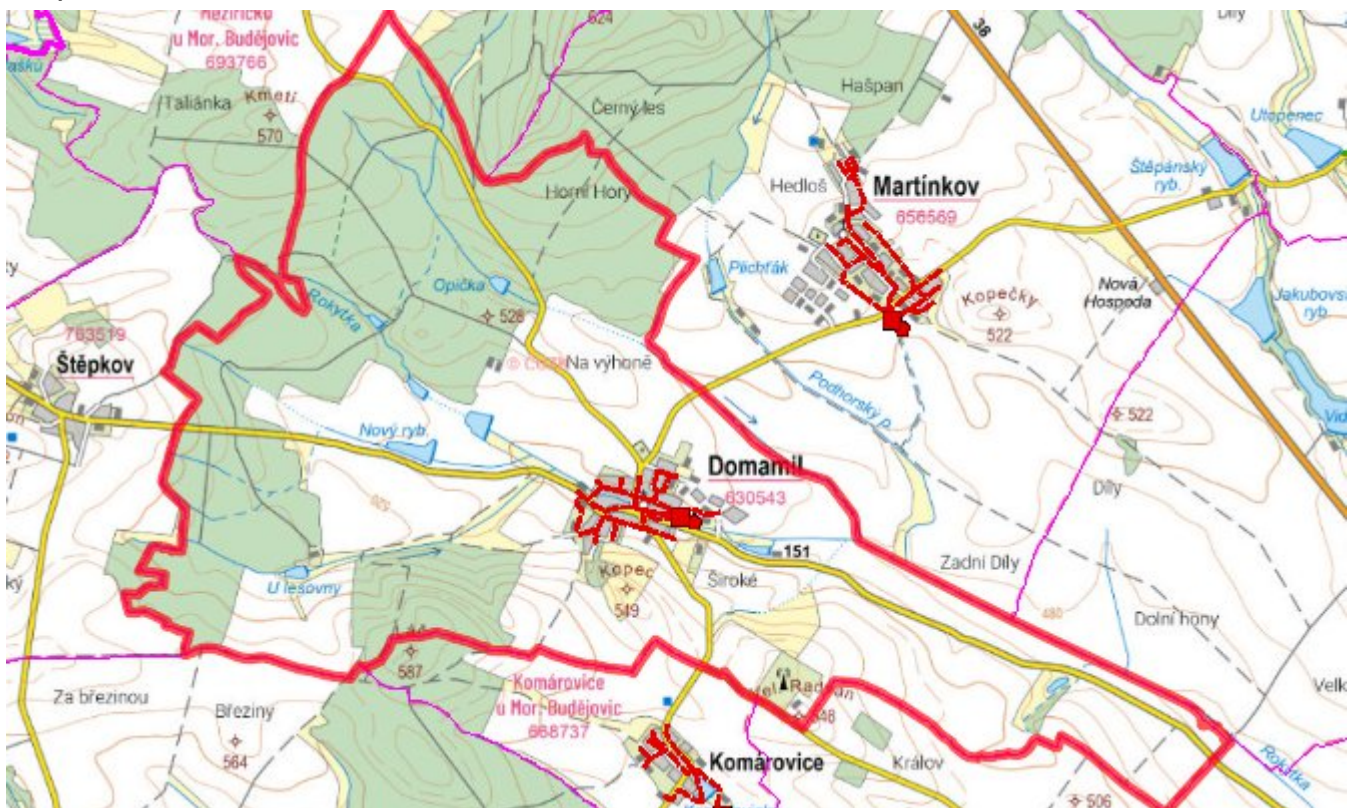
Nově napojené obce (místní části): Domamil

Návrhový svaz z obcí (místních částí): není

## Časový harmonogram

V oblasti odkanalizování a čištění odpadních vod se pro obec Domamil realizace navrhovaných opatření předpokládá do r. 2030.

## Mapa



## E. EKONOMICKÁ ČÁST

Součástí PRVKUK není řešení problematiky imisních limitů ukazatelů přípustného znečištění povrchových vod dle přílohy 3 Nařízení vlády 61/2003 Sb. V nákladech na čistírny odpadních vod není počítáno s investicí do technologií, které zabezpečí splnění těchto limitů. Imisními limity se zabývají jednotlivé Plány povodí.

Předpokládané investiční náklady v letech 2015 - 2030 [tis. Kč]

Název části obce	Typ investice		
	Vodovody	Kanalizace	Celkem
Domamil	8 000,0	20 000,0	28 000,0
<b>Obec Domamil celkem</b>	<b>8 000,0</b>	<b>20 000,0</b>	<b>28 000,0</b>

## AKTUALIZACE

Datum projednání	Číslo projednání	Typ projednání	Popis
15. 12. 2015	0646/07/2015/ZK	usnesení zastupitelstva	Schválení komplexní aktualizace PRVKUK v roce 2015. Došlo ke sjednocení karet na úroveň obce.