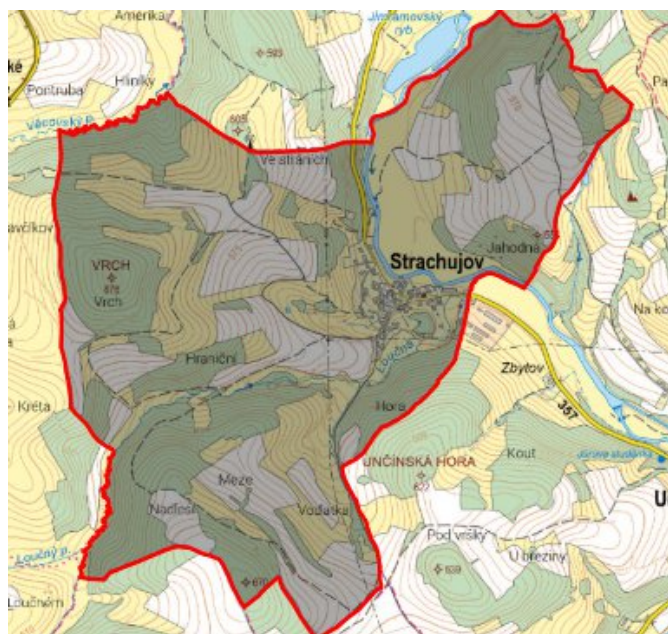


Strachujov - CZ063.3714.6101.031 - stav 15. 12. 2015

A. OBEC

Strachujov

Číslo obce PRVKUK	31
Kód obce PRVKUK	CZ063.3714.6101.031
Kód obce	596809
Číslo ORP (ČSÚ) Název ORP	1678 (6101) Bystřice nad Pernštejnem
Číslo POU Název POU	3379 Bystřice nad Pernštejnem



Členění obce

Úplný kód části obce PRVKUK	Název části obce	Kód části obce PRVKUK	Kód části obce RÚIAN
CZ063.3714.6101.0031.01	Strachujov	15590	155900

B. CHARAKTERISTIKA OBCE

B.1 Základní informace o obci

Obec Strachujov se nachází severovýchodně od města Nové Město na Moravě, ve vzdálenosti cca 11 km. Obcí protéká řeka Svatka, do které se vlévá potok Loučka. Rozsah zástavby je v rozmezí 486 - 508 m n.m.

Obec Strachujov se částečně nachází v povodí VN Vír.

B.2 Demografický vývoj (prognóza)

Název části obce	Bydlící obyvatelé	Počet bydlících obyvatel						
		2002	2005	2010	2015	2020	2025	2030
Strachujov	trvale bydlící	154	154	154	143	141	139	136
	přechodně bydlící	15	15	15	13	15	17	14
	celkem	169	169	169	156	156	156	150
Obec Strachujov celkem	trvale bydlící	154	154	154	143	141	139	136
	přechodně bydlící	15	15	15	13	15	17	14
	celkem	169	169	169	156	156	156	150

B.3 Vývoj počtu obyvatel v obci (ČSÚ)

Obec	2009	2010	2011	2012	2013	2014	2015	2016	2017	2018	2019	2020	2021	2022	2023	2024	2025
Strachujov	145	140	141	141	139	137	139	136	134	134	135	135	130	130	130	-	-

C. VODOVODY

C.1 Počet obyvatel připojených na vodovod

Název části obce	Počet připojených obyvatel						
	2002	2005	2010	2015	2020	2025	2030
Strachujov	165	165	164	156	156	156	150
Obec Strachujov celkem	165	165	164	156	156	156	150

C.2 Vodovody – popis stávajícího stavu

V obci je vybudován veřejný vodovod. Zdrojem vody je prameniště, odkud je voda vedena do vodojemu o kapacitě 100 m³ s úpravnou vody. Z vodojemu je voda vedena do rozvodné sítě v obci. Celková délka vodovodní sítě je cca 2 450 m. Na veřejný vodovod je napojeno 100 % obyvatel.

C.3 Vodovody – popis návrhového stavu

Je třeba vyhledat do budoucna nový zdroj pitné vody z důvodu zvyšující se spotřeby pitné vody.

Obec do budoucna uvažuje o vybudování el. přípojky k vodojemu a o odradonovací věži. Vzhledem k technickému stavu části vodovodní sítě se předpokládá částečná obnova (rekonstrukce) vodovodní sítě včetně souvisejících objektů. Dále se navrhuje dostavba vodovodní sítě v lokalitách, kde dosud není vybudována.

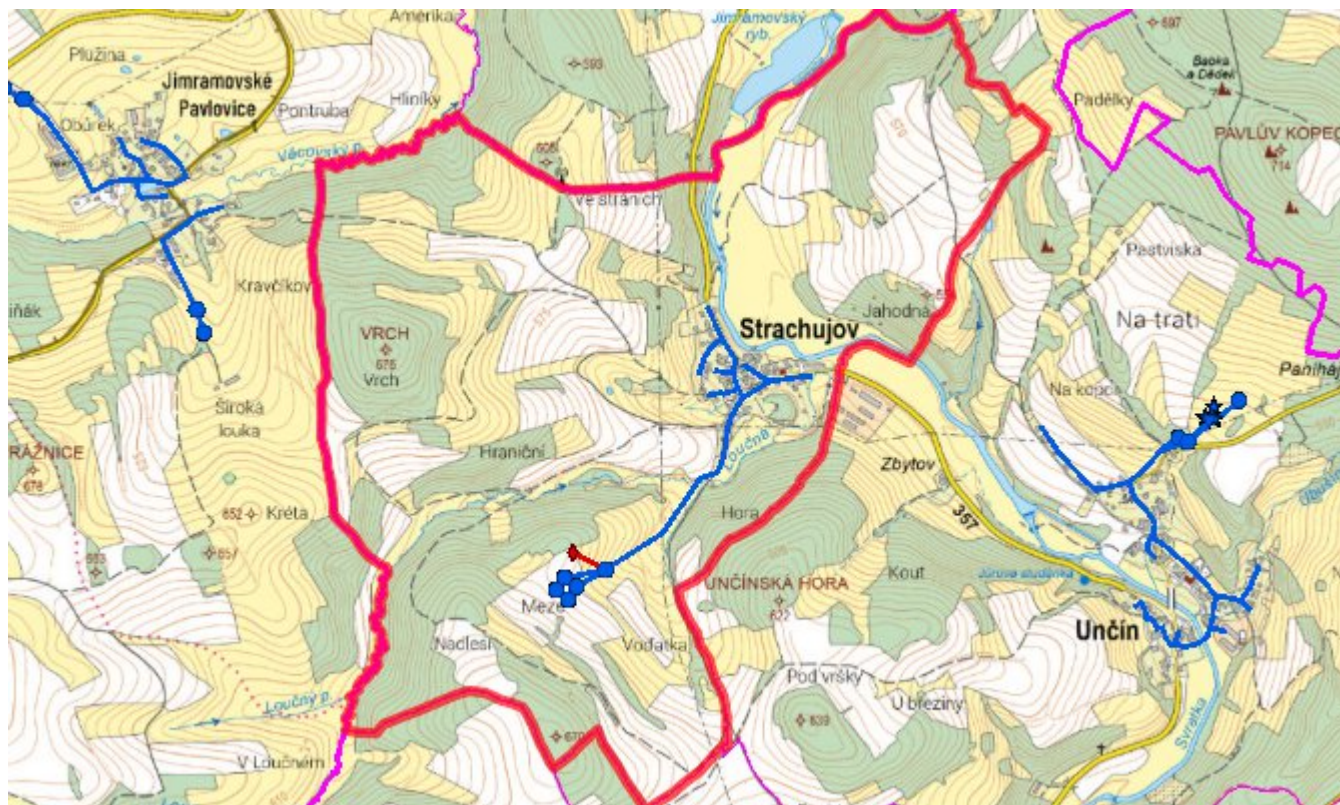
Navrhované zdroje pitné vody

S novými vodními zdroji se uvažuje.

Časový harmonogram

V oblasti zásobování pitnou vodou se pro obec Strachujov realizace navrhovaných opatření předpokládá do r. 2030.

Mapa



D. KANALIZACE A ČOV

D.1 Počet obyvatel připojených na ČOV

Název části obce	Počet připojených obyvatel						
	2002	2005	2010	2015	2020	2025	2030
Strachujov	-	-	-	-	-	156	150
Obec Strachujov celkem	-	-	-	-	-	156	150

D.2 Kanalizace – popis stávajícího stavu

Obec nemá v současnosti vybudovanou veřejnou kanalizační síť, odpadní vody odtékají bez jakéhokoliv předčištění nebo po předčištění v biologických septicích přímo do řeky Svratky. U části rodinných domků jsou odpadní vody zachycovány do bezodtokých jímek.

V obci není vybudována čistírna odpadních vod.

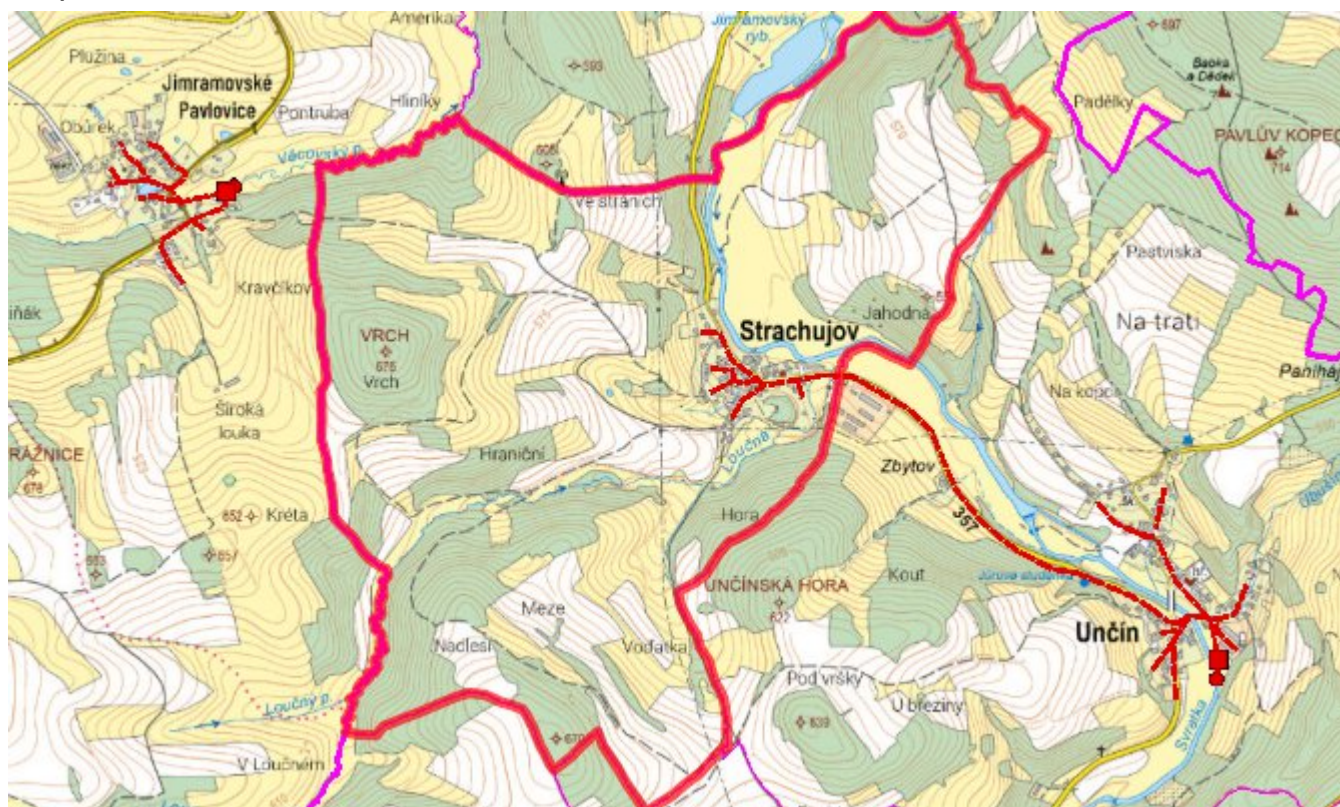
D.3 Kanalizace – popis návrhového stavu

V obci je uvažováno s výstavbou nové oddílné kanalizační sítě. Splašky budou odváděny sběračem na ČOV Unčín.

Časový harmonogram

V oblasti odkanalizování a čištění odpadních vod se pro obec Strachujov realizace navrhovaných opatření předpokládá do r. 2030.

Mapa



E. EKONOMICKÁ ČÁST

Součástí PRVKUK není řešení problematiky imisních limitů ukazatelů přípustného znečištění povrchových vod dle přílohy 3 Nařízení vlády 61/2003 Sb. V nákladech na čistírny odpadních vod není počítáno s investicí do technologií, které zabezpečí splnění těchto limitů. Imisními limity se zabývají jednotlivé Plány povodí.

Předpokládané investiční náklady v letech 2015 - 2030 [tis. Kč]

Název části obce	Typ investice		
	Vodovody	Kanalizace	Celkem
Strachujov	860,0	4 000,0	4 860,0
Obec Strachujov celkem	860,0	4 000,0	4 860,0

AKTUALIZACE

Datum projednání	Číslo projednání	Typ projednání	Popis
15. 12. 2015	0646/07/2015/ZK	usnesení zastupitelstva	Schválení komplexní aktualizace PRVKUK v roce 2015. Došlo ke sjednocení karet na úroveň obce.